

Приложение 3  
к Правилам землепользования и застройки  
Сельского поселения «Село Фоминичи»,  
утвержденных решением Сельской Думы  
от 02.03.2007 № 40 (в ред. Решения  
Районной Думы от 24.12.2021 № 104)

**Сведения о границах территориальных зон.  
Сельское поселение «Село Фоминичи»**

## ОПИСАНИЕ МЕСТОПОЛОЖЕНИЯ ГРАНИЦ

### Зона застройки малоэтажными жилыми домами (Ж1) муниципального образования Сельское поселение "Село Фоминичи" Кировского района Калужской области

(наименование объекта, местоположение границ которого описано (далее - объект))

#### Раздел 1

#### Сведения об объекте

№ п/п	Характеристики объекта	Описание характеристик
1	2	3
1.	Местоположение объекта	249440, Калужская область, район Кировский, сельское поселение Фоминичи
2.	Площадь объекта +/- величина погрешности определения площади (Р +/- Дельта Р)	4597559 +/- 750 м <sup>2</sup>
3.	Иные характеристики объекта	Решение Районной Думы от 08.02.2017 г. №114 "Об утверждении Правил землепользования и застройки сельского поселения "Село Фоминичи" в новой редакции"

**Раздел 2****Сведения о местоположении границ объекта**

1. Система координат СК кадастрового округа

2. Сведения о характерных точках границ объекта

Обозначение характерных точек границ	Координаты, м		Метод определения координат характерной точки	Средняя квадратическая погрешность положения характерной точки (Mt), м	Описание обозначения точки на местности (при наличии)
	X	Y			
1	2	3	4	5	6
1	386903.90	1197498.38	Картометрический метод	0.1	-
2	386942.75	1197517.21	Картометрический метод	0.1	-
3	387073.45	1197550.16	Картометрический метод	0.1	-
4	387051.62	1197636.72	Картометрический метод	0.1	-
5	386949.74	1197637.87	Картометрический метод	0.1	-
6	386938.78	1197696.99	Картометрический метод	0.1	-
7	386560.51	1197648.71	Картометрический метод	0.1	-
8	386564.34	1197623.74	Картометрический метод	0.1	-
9	386564.98	1197619.80	Картометрический метод	0.1	-
10	386600.13	1197391.07	Картометрический метод	0.1	-
11	386604.15	1197368.67	Картометрический метод	0.1	-
12	386677.84	1197315.99	Картометрический метод	0.1	-
13	386708.87	1197309.32	Картометрический метод	0.1	-
14	386707.27	1197317.16	Картометрический метод	0.1	-
15	386723.76	1197332.46	Картометрический метод	0.1	-
16	386773.21	1197350.11	Картометрический метод	0.1	-
17	386841.50	1197365.41	Картометрический метод	0.1	-
18	386908.61	1197379.53	Картометрический метод	0.1	-
19	386906.26	1197434.84	Картометрический метод	0.1	-
1	386903.90	1197498.38	Картометрический метод	0.1	-
20	386580.40	1197401.13	Картометрический метод	0.1	-
21	386547.67	1197617.16	Картометрический метод	0.1	-

2. Сведения о характерных точках границ объекта					
Обозначение характерных точек границ	Координаты, м		Метод определения координат характерной точки	Средняя квадратическая погрешность положения характерной точки (Mt), м	Описание обозначения точки на местности (при наличии)
	X	Y			
1	2	3	4	5	6
22	386547.11	1197621.15	Картометрический метод	0.1	-
23	386535.77	1197694.76	Картометрический метод	0.1	-
24	386509.22	1197690.63	Картометрический метод	0.1	-
25	386503.46	1197689.63	Картометрический метод	0.1	-
26	386479.00	1197686.13	Картометрический метод	0.1	-
27	386470.37	1197685.17	Картометрический метод	0.1	-
28	386309.24	1197664.53	Картометрический метод	0.1	-
29	386259.04	1197659.27	Картометрический метод	0.1	-
30	386038.94	1197643.49	Картометрический метод	0.1	-
31	385820.73	1197627.78	Картометрический метод	0.1	-
32	385802.00	1197626.74	Картометрический метод	0.1	-
33	385750.66	1197622.78	Картометрический метод	0.1	-
34	385751.98	1197622.16	Картометрический метод	0.1	-
35	385750.96	1197579.53	Картометрический метод	0.1	-
36	385762.74	1197550.93	Картометрический метод	0.1	-
37	385851.96	1197552.61	Картометрический метод	0.1	-
38	386025.92	1197559.11	Картометрический метод	0.1	-
39	386153.97	1197562.72	Картометрический метод	0.1	-
40	386165.97	1197562.93	Картометрический метод	0.1	-
41	386296.07	1197559.33	Картометрический метод	0.1	-
42	386306.17	1197518.95	Картометрический метод	0.1	-
43	386319.63	1197495.40	Картометрический метод	0.1	-
44	386432.42	1197503.81	Картометрический метод	0.1	-
45	386392.02	1197470.16	Картометрический метод	0.1	-
46	386363.40	1197441.56	Картометрический метод	0.1	-
47	386360.04	1197375.94	Картометрический метод	0.1	-



2. Сведения о характерных точках границ объекта					
Обозначение характерных точек границ	Координаты, м		Метод определения координат характерной точки	Средняя квадратическая погрешность положения характерной точки (Mt), м	Описание обозначения точки на местности (при наличии)
	X	Y			
1	2	3	4	5	6
48	386370.14	1197343.97	Картометрический метод	0.1	-
49	386400.44	1197340.60	Картометрический метод	0.1	-
50	386425.69	1197343.97	Картометрический метод	0.1	-
51	386481.24	1197364.16	Картометрический метод	0.1	-
52	386514.91	1197370.89	Картометрический метод	0.1	-
53	386511.99	1197388.60	Картометрический метод	0.1	-
54	386520.02	1197391.47	Картометрический метод	0.1	-
20	386580.40	1197401.13	Картометрический метод	0.1	-
55	385645.82	1197630.61	Картометрический метод	0.1	-
56	385649.79	1197631.03	Картометрический метод	0.1	-
57	385800.90	1197642.70	Картометрический метод	0.1	-
58	385819.79	1197643.76	Картометрический метод	0.1	-
59	385834.88	1197644.85	Картометрический метод	0.1	-
60	385829.04	1197699.93	Картометрический метод	0.1	-
61	385823.60	1197759.57	Картометрический метод	0.1	-
62	385817.76	1197823.47	Картометрический метод	0.1	-
63	386214.68	1197838.16	Картометрический метод	0.1	-
64	386231.75	1197724.14	Картометрический метод	0.1	-
65	386386.95	1197738.86	Картометрический метод	0.1	-
66	386523.33	1197759.12	Картометрический метод	0.1	-
67	386516.08	1197776.87	Картометрический метод	0.1	-
68	386454.71	1197890.68	Картометрический метод	0.1	-
69	386422.77	1197946.34	Картометрический метод	0.1	-
70	386411.28	1197968.48	Картометрический метод	0.1	-
71	386401.69	1197984.46	Картометрический метод	0.1	-
72	386380.61	1198013.06	Картометрический метод	0.1	-

2. Сведения о характерных точках границ объекта					
Обозначение характерных точек границ	Координаты, м		Метод определения координат характерной точки	Средняя квадратическая погрешность положения характерной точки (Mt), м	Описание обозначения точки на местности (при наличии)
	X	Y			
1	2	3	4	5	6
73	386377.42	1198014.89	Картометрический метод	0.1	-
74	386373.02	1198015.93	Картометрический метод	0.1	-
75	386369.59	1198015.49	Картометрический метод	0.1	-
76	386333.58	1198007.78	Картометрический метод	0.1	-
77	386239.99	1197997.94	Картометрический метод	0.1	-
78	386214.45	1197994.15	Картометрический метод	0.1	-
79	386160.72	1197986.18	Картометрический метод	0.1	-
80	386099.79	1197985.47	Картометрический метод	0.1	-
81	385962.69	1197979.15	Картометрический метод	0.1	-
82	385717.56	1197963.50	Картометрический метод	0.1	-
83	385698.21	1197959.99	Картометрический метод	0.1	-
84	385688.59	1197950.47	Картометрический метод	0.1	-
85	385673.50	1197907.22	Картометрический метод	0.1	-
86	385669.06	1197884.26	Картометрический метод	0.1	-
87	385659.44	1197775.35	Картометрический метод	0.1	-
55	385645.82	1197630.61	Картометрический метод	0.1	-
88	386692.17	1197905.95	Картометрический метод	0.1	-
89	386878.82	1197940.18	Картометрический метод	0.1	-
90	386865.91	1198006.06	Картометрический метод	0.1	-
91	386767.09	1198020.92	Картометрический метод	0.1	-
92	386758.90	1198044.07	Картометрический метод	0.1	-
93	386729.15	1198048.25	Картометрический метод	0.1	-
94	386707.27	1198044.79	Картометрический метод	0.1	-
95	386632.50	1198034.07	Картометрический метод	0.1	-
96	386517.88	1197990.69	Картометрический метод	0.1	-
97	386439.75	1197952.00	Картометрический метод	0.1	-

2. Сведения о характерных точках границ объекта					
Обозначение характерных точек границ	Координаты, м		Метод определения координат характерной точки	Средняя квадратическая погрешность положения характерной точки (Mt), м	Описание обозначения точки на местности (при наличии)
	X	Y			
1	2	3	4	5	6
98	386469.95	1197899.30	Картометрический метод	0.1	-
99	386486.13	1197911.76	Картометрический метод	0.1	-
100	386522.30	1197922.74	Картометрический метод	0.1	-
88	386692.17	1197905.95	Картометрический метод	0.1	-
101	387265.94	1198662.43	Картометрический метод	0.1	-
102	387280.92	1198635.59	Картометрический метод	0.1	-
103	387298.35	1198645.24	Картометрический метод	0.1	-
104	387298.35	1198635.97	Картометрический метод	0.1	-
105	387306.18	1198586.17	Картометрический метод	0.1	-
106	387254.13	1198576.16	Картометрический метод	0.1	-
107	387237.09	1198573.08	Картометрический метод	0.1	-
108	387225.11	1198596.18	Картометрический метод	0.1	-
109	387223.29	1198599.70	Картометрический метод	0.1	-
110	387255.04	1198617.30	Картометрический метод	0.1	-
111	387233.86	1198659.05	Картометрический метод	0.1	-
112	387208.84	1198648.24	Картометрический метод	0.1	-
113	387213.68	1198637.62	Картометрический метод	0.1	-
114	387205.32	1198634.39	Картометрический метод	0.1	-
115	387199.32	1198645.98	Картометрический метод	0.1	-
116	387214.98	1198673.70	Картометрический метод	0.1	-
117	387247.22	1198710.92	Картометрический метод	0.1	-
118	387216.76	1198697.60	Картометрический метод	0.1	-
119	387077.06	1198608.29	Картометрический метод	0.1	-
120	386985.65	1198528.34	Картометрический метод	0.1	-
121	386715.85	1198862.73	Картометрический метод	0.1	-
122	386667.33	1198821.55	Картометрический метод	0.1	-

2. Сведения о характерных точках границ объекта					
Обозначение характерных точек границ	Координаты, м		Метод определения координат характерной точки	Средняя квадратическая погрешность положения характерной точки (Mt), м	Описание обозначения точки на местности (при наличии)
	X	Y			
1	2	3	4	5	6
123	386514.66	1198676.91	Картометрический метод	0.1	-
124	386361.65	1198493.17	Картометрический метод	0.1	-
125	386347.17	1198489.02	Картометрический метод	0.1	-
126	386316.00	1198463.22	Картометрический метод	0.1	-
127	386282.07	1198462.32	Картометрический метод	0.1	-
128	386245.38	1198463.42	Картометрический метод	0.1	-
129	386244.97	1198435.81	Картометрический метод	0.1	-
130	386244.49	1198364.63	Картометрический метод	0.1	-
131	386319.42	1198370.53	Картометрический метод	0.1	-
132	386338.64	1198199.53	Картометрический метод	0.1	-
133	386338.76	1198195.45	Картометрический метод	0.1	-
134	386352.88	1198198.89	Картометрический метод	0.1	-
135	386358.43	1198195.90	Картометрический метод	0.1	-
136	386512.26	1198249.72	Картометрический метод	0.1	-
137	386546.24	1198256.46	Картометрический метод	0.1	-
138	386637.47	1198251.06	Картометрический метод	0.1	-
139	386700.70	1198251.19	Картометрический метод	0.1	-
140	386743.44	1198254.87	Картометрический метод	0.1	-
141	386829.29	1198269.90	Картометрический метод	0.1	-
142	386875.37	1198283.40	Картометрический метод	0.1	-
143	386917.17	1198301.01	Картометрический метод	0.1	-
144	386997.62	1198346.87	Картометрический метод	0.1	-
145	387030.62	1198369.42	Картометрический метод	0.1	-
146	387193.78	1198499.99	Картометрический метод	0.1	-
147	387259.69	1198542.35	Картометрический метод	0.1	-
148	387527.76	1198670.29	Картометрический метод	0.1	-

2. Сведения о характерных точках границ объекта					
Обозначение характерных точек границ	Координаты, м		Метод определения координат характерной точки	Средняя квадратическая погрешность положения характерной точки (Mt), м	Описание обозначения точки на местности (при наличии)
	X	Y			
1	2	3	4	5	6
149	387530.34	1198664.87	Картометрический метод	0.1	-
150	387577.45	1198685.17	Картометрический метод	0.1	-
151	387597.81	1198709.45	Картометрический метод	0.1	-
152	387587.41	1198727.22	Картометрический метод	0.1	-
153	387577.20	1198741.09	Картометрический метод	0.1	-
154	387561.06	1198756.35	Картометрический метод	0.1	-
155	387541.65	1198779.17	Картометрический метод	0.1	-
156	387536.54	1198781.98	Картометрический метод	0.1	-
157	387518.36	1198782.15	Картометрический метод	0.1	-
158	387510.51	1198782.23	Картометрический метод	0.1	-
159	387508.28	1198749.61	Картометрический метод	0.1	-
160	387508.05	1198746.62	Картометрический метод	0.1	-
161	387495.55	1198733.48	Картометрический метод	0.1	-
162	387477.98	1198727.35	Картометрический метод	0.1	-
163	387447.57	1198715.28	Картометрический метод	0.1	-
164	387400.59	1198680.37	Картометрический метод	0.1	-
165	387373.42	1198693.98	Картометрический метод	0.1	-
166	387325.06	1198666.77	Картометрический метод	0.1	-
167	387317.30	1198670.53	Картометрический метод	0.1	-
168	387307.65	1198684.96	Картометрический метод	0.1	-
169	387281.89	1198672.71	Картометрический метод	0.1	-
101	387265.94	1198662.43	Картометрический метод	0.1	-
170	386160.24	1197992.18	Картометрический метод	0.1	-
171	386204.57	1197998.76	Картометрический метод	0.1	-
172	386199.96	1198021.89	Картометрический метод	0.1	-
173	386178.00	1198019.06	Картометрический метод	0.1	-

2. Сведения о характерных точках границ объекта					
Обозначение характерных точек границ	Координаты, м		Метод определения координат характерной точки	Средняя квадратическая погрешность положения характерной точки (Mt), м	Описание обозначения точки на местности (при наличии)
	X	Y			
1	2	3	4	5	6
174	386090.28	1198038.86	Картометрический метод	0.1	-
175	386078.19	1198040.52	Картометрический метод	0.1	-
176	386078.32	1198036.96	Картометрический метод	0.1	-
177	386039.99	1198033.60	Картометрический метод	0.1	-
178	386039.65	1198041.79	Картометрический метод	0.1	-
179	386009.68	1198040.53	Картометрический метод	0.1	-
180	386005.13	1198043.19	Картометрический метод	0.1	-
181	386000.42	1198045.94	Картометрический метод	0.1	-
182	385972.44	1198044.57	Картометрический метод	0.1	-
183	385973.97	1198026.58	Картометрический метод	0.1	-
184	385883.04	1198026.85	Картометрический метод	0.1	-
185	385839.57	1198008.36	Картометрический метод	0.1	-
186	385820.37	1198009.14	Картометрический метод	0.1	-
187	385770.44	1198031.45	Картометрический метод	0.1	-
188	385692.18	1198019.77	Картометрический метод	0.1	-
189	385649.69	1198004.54	Картометрический метод	0.1	-
190	385577.81	1197920.27	Картометрический метод	0.1	-
191	385576.04	1197864.32	Картометрический метод	0.1	-
192	385586.66	1197800.23	Картометрический метод	0.1	-
193	385597.64	1197771.19	Картометрический метод	0.1	-
194	385645.62	1197767.03	Картометрический метод	0.1	-
195	385649.48	1197776.24	Картометрический метод	0.1	-
196	385663.12	1197885.10	Картометрический метод	0.1	-
197	385667.70	1197908.78	Картометрический метод	0.1	-
198	385683.39	1197953.75	Картометрический метод	0.1	-
199	385695.31	1197965.57	Картометрический метод	0.1	-

2. Сведения о характерных точках границ объекта					
Обозначение характерных точек границ	Координаты, м		Метод определения координат характерной точки	Средняя квадратическая погрешность положения характерной точки (Mt), м	Описание обозначения точки на местности (при наличии)
	X	Y			
1	2	3	4	5	6
200	385716.84	1197969.46	Картометрический метод	0.1	-
201	385962.37	1197985.15	Картометрический метод	0.1	-
202	386099.61	1197991.47	Картометрический метод	0.1	-
170	386160.24	1197992.18	Картометрический метод	0.1	-
203	385321.41	1198317.86	Картометрический метод	0.1	-
204	385311.88	1198320.92	Картометрический метод	0.1	-
205	385296.09	1198292.01	Картометрический метод	0.1	-
206	385292.45	1198206.27	Картометрический метод	0.1	-
207	385383.29	1198168.13	Картометрический метод	0.1	-
208	385431.63	1198152.36	Картометрический метод	0.1	-
209	385527.58	1198138.98	Картометрический метод	0.1	-
210	385845.54	1198132.18	Картометрический метод	0.1	-
211	385935.41	1198127.08	Картометрический метод	0.1	-
212	386000.00	1198116.14	Картометрический метод	0.1	-
213	386022.65	1198119.00	Картометрический метод	0.1	-
214	386066.67	1198129.02	Картометрический метод	0.1	-
215	386085.67	1198133.05	Картометрический метод	0.1	-
216	386123.08	1198137.10	Картометрический метод	0.1	-
217	386149.53	1198141.70	Картометрический метод	0.1	-
218	386195.08	1198134.85	Картометрический метод	0.1	-
219	386195.28	1198178.22	Картометрический метод	0.1	-
220	386112.56	1198180.53	Картометрический метод	0.1	-
221	385758.82	1198192.50	Картометрический метод	0.1	-
222	385559.35	1198201.16	Картометрический метод	0.1	-
223	385541.58	1198206.77	Картометрический метод	0.1	-
224	385507.16	1198221.18	Картометрический метод	0.1	-

2. Сведения о характерных точках границ объекта					
Обозначение характерных точек границ	Координаты, м		Метод определения координат характерной точки	Средняя квадратическая погрешность положения характерной точки (Mt), м	Описание обозначения точки на местности (при наличии)
	X	Y			
1	2	3	4	5	6
225	385450.16	1198255.90	Картометрический метод	0.1	-
203	385321.41	1198317.86	Картометрический метод	0.1	-
226	385436.38	1198847.61	Картометрический метод	0.1	-
227	385420.77	1198681.87	Картометрический метод	0.1	-
228	385418.60	1198538.12	Картометрический метод	0.1	-
229	385413.98	1198520.42	Картометрический метод	0.1	-
230	385389.73	1198515.98	Картометрический метод	0.1	-
231	385386.77	1198515.41	Картометрический метод	0.1	-
232	385390.23	1198488.14	Картометрический метод	0.1	-
233	385388.87	1198446.94	Картометрический метод	0.1	-
234	385372.97	1198368.16	Картометрический метод	0.1	-
235	385349.95	1198320.27	Картометрический метод	0.1	-
236	385346.65	1198312.37	Картометрический метод	0.1	-
237	385453.02	1198261.18	Картометрический метод	0.1	-
238	385509.90	1198226.54	Картометрический метод	0.1	-
239	385543.64	1198212.41	Картометрический метод	0.1	-
240	385560.41	1198207.12	Картометрический метод	0.1	-
241	385759.06	1198198.50	Картометрический метод	0.1	-
242	386112.74	1198186.53	Картометрический метод	0.1	-
243	386195.20	1198184.22	Картометрический метод	0.1	-
244	386260.11	1198187.89	Картометрический метод	0.1	-
245	386283.59	1198190.02	Картометрический метод	0.1	-
246	386285.60	1198191.17	Картометрический метод	0.1	-
247	386288.14	1198194.22	Картометрический метод	0.1	-
248	386288.29	1198195.90	Картометрический метод	0.1	-
249	386287.54	1198196.97	Картометрический метод	0.1	-



2. Сведения о характерных точках границ объекта					
Обозначение характерных точек границ	Координаты, м		Метод определения координат характерной точки	Средняя квадратическая погрешность положения характерной точки (Mt), м	Описание обозначения точки на местности (при наличии)
	X	Y			
1	2	3	4	5	6
250	386272.57	1198208.33	Картометрический метод	0.1	-
251	386271.29	1198209.86	Картометрический метод	0.1	-
252	386270.98	1198210.14	Картометрический метод	0.1	-
253	386259.80	1198222.87	Картометрический метод	0.1	-
254	386253.06	1198233.80	Картометрический метод	0.1	-
255	386250.27	1198238.67	Картометрический метод	0.1	-
256	386243.81	1198249.33	Картометрический метод	0.1	-
257	386238.46	1198261.39	Картометрический метод	0.1	-
258	386233.34	1198278.69	Картометрический метод	0.1	-
259	386230.24	1198296.00	Картометрический метод	0.1	-
260	386227.35	1198327.41	Картометрический метод	0.1	-
261	386227.00	1198364.79	Картометрический метод	0.1	-
262	386227.61	1198443.19	Картометрический метод	0.1	-
263	386227.62	1198443.22	Картометрический метод	0.1	-
264	386227.88	1198463.90	Картометрический метод	0.1	-
265	386229.51	1198533.03	Картометрический метод	0.1	-
266	386231.33	1198570.99	Картометрический метод	0.1	-
267	386232.64	1198590.79	Картометрический метод	0.1	-
268	386232.70	1198594.62	Картометрический метод	0.1	-
269	386243.48	1198822.56	Картометрический метод	0.1	-
270	386244.99	1198843.87	Картометрический метод	0.1	-
271	386223.34	1198844.61	Картометрический метод	0.1	-
226	385436.38	1198847.61	Картометрический метод	0.1	-
272	386209.54	1197831.96	Картометрический метод	0.1	-
273	385824.32	1197817.71	Картометрический метод	0.1	-
274	385829.58	1197760.12	Картометрический метод	0.1	-

2. Сведения о характерных точках границ объекта					
Обозначение характерных точек границ	Координаты, м		Метод определения координат характерной точки	Средняя квадратическая погрешность положения характерной точки (Mt), м	Описание обозначения точки на местности (при наличии)
	X	Y			
1	2	3	4	5	6
275	385830.04	1197755.13	Картометрический метод	0.1	-
276	385831.51	1197739.02	Картометрический метод	0.1	-
277	385834.76	1197703.36	Картометрический метод	0.1	-
278	386033.17	1197713.36	Картометрический метод	0.1	-
279	386033.47	1197707.36	Картометрический метод	0.1	-
280	385835.35	1197697.38	Картометрический метод	0.1	-
281	385840.74	1197645.27	Картометрический метод	0.1	-
282	386233.22	1197673.46	Картометрический метод	0.1	-
272	386209.54	1197831.96	Картометрический метод	0.1	-
283	388812.99	1205452.74	Картометрический метод	0.1	-
284	388326.37	1205159.47	Картометрический метод	0.1	-
285	388321.10	1205152.54	Картометрический метод	0.1	-
286	388317.91	1205149.68	Картометрический метод	0.1	-
287	388304.78	1205140.20	Картометрический метод	0.1	-
288	388293.05	1205132.39	Картометрический метод	0.1	-
289	388277.92	1205121.95	Картометрический метод	0.1	-
290	388260.56	1205109.43	Картометрический метод	0.1	-
291	388251.71	1205102.47	Картометрический метод	0.1	-
292	388265.31	1205086.33	Картометрический метод	0.1	-
293	388280.17	1205090.81	Картометрический метод	0.1	-
294	388302.37	1205107.46	Картометрический метод	0.1	-
295	388372.83	1205041.45	Картометрический метод	0.1	-
296	388580.50	1205152.07	Картометрический метод	0.1	-
297	388782.55	1205269.20	Картометрический метод	0.1	-
298	388945.58	1205375.35	Картометрический метод	0.1	-
299	389029.13	1205423.32	Картометрический метод	0.1	-

2. Сведения о характерных точках границ объекта					
Обозначение характерных точек границ	Координаты, м		Метод определения координат характерной точки	Средняя квадратическая погрешность положения характерной точки (Mt), м	Описание обозначения точки на местности (при наличии)
	X	Y			
1	2	3	4	5	6
300	389071.12	1205431.96	Картометрический метод	0.1	-
301	388958.45	1205612.34	Картометрический метод	0.1	-
302	388766.07	1205500.30	Картометрический метод	0.1	-
303	388750.39	1205492.16	Картометрический метод	0.1	-
304	388563.03	1205360.59	Картометрический метод	0.1	-
305	388548.16	1205350.81	Картометрический метод	0.1	-
306	388483.01	1205322.11	Картометрический метод	0.1	-
307	388429.56	1205295.60	Картометрический метод	0.1	-
308	388414.86	1205320.58	Картометрический метод	0.1	-
309	388401.94	1205313.41	Картометрический метод	0.1	-
310	388407.39	1205304.55	Картометрический метод	0.1	-
311	388416.86	1205287.10	Картометрический метод	0.1	-
312	388422.61	1205276.26	Картометрический метод	0.1	-
313	388452.04	1205241.76	Картометрический метод	0.1	-
314	388809.81	1205457.84	Картометрический метод	0.1	-
315	388914.94	1205525.98	Картометрический метод	0.1	-
316	388918.20	1205520.94	Картометрический метод	0.1	-
283	388812.99	1205452.74	Картометрический метод	0.1	-
317	389064.78	1205846.01	Картометрический метод	0.1	-
318	388996.83	1205920.08	Картометрический метод	0.1	-
319	388956.42	1205915.13	Картометрический метод	0.1	-
320	388924.38	1205896.16	Картометрический метод	0.1	-
321	388914.39	1205890.46	Картометрический метод	0.1	-
322	388900.73	1205886.10	Картометрический метод	0.1	-
323	388885.41	1205881.22	Картометрический метод	0.1	-
324	388856.34	1205871.95	Картометрический метод	0.1	-

2. Сведения о характерных точках границ объекта					
Обозначение характерных точек границ	Координаты, м		Метод определения координат характерной точки	Средняя квадратическая погрешность положения характерной точки (Mt), м	Описание обозначения точки на местности (при наличии)
	X	Y			
1	2	3	4	5	6
325	388824.30	1205868.19	Картометрический метод	0.1	-
326	388821.31	1205867.57	Картометрический метод	0.1	-
327	388806.94	1205865.78	Картометрический метод	0.1	-
328	388742.96	1205842.42	Картометрический метод	0.1	-
329	388688.00	1205815.88	Картометрический метод	0.1	-
330	388633.04	1205789.34	Картометрический метод	0.1	-
331	388550.54	1205739.45	Картометрический метод	0.1	-
332	388468.04	1205689.57	Картометрический метод	0.1	-
333	388365.53	1205626.00	Картометрический метод	0.1	-
334	388251.72	1205555.20	Картометрический метод	0.1	-
335	388249.17	1205553.52	Картометрический метод	0.1	-
336	388249.41	1205552.16	Картометрический метод	0.1	-
337	388253.09	1205534.88	Картометрический метод	0.1	-
338	388256.68	1205519.98	Картометрический метод	0.1	-
339	388258.34	1205511.86	Картометрический метод	0.1	-
340	388262.16	1205491.36	Картометрический метод	0.1	-
341	388264.06	1205482.62	Картометрический метод	0.1	-
342	388268.25	1205457.71	Картометрический метод	0.1	-
343	388270.56	1205445.58	Картометрический метод	0.1	-
344	388276.73	1205418.05	Картометрический метод	0.1	-
345	388917.92	1205799.36	Картометрический метод	0.1	-
346	388920.98	1205794.20	Картометрический метод	0.1	-
347	388278.05	1205412.14	Картометрический метод	0.1	-
348	388294.15	1205340.22	Картометрический метод	0.1	-
349	388294.99	1205336.04	Картометрический метод	0.1	-
350	388299.36	1205316.73	Картометрический метод	0.1	-

2. Сведения о характерных точках границ объекта					
Обозначение характерных точек границ	Координаты, м		Метод определения координат характерной точки	Средняя квадратическая погрешность положения характерной точки (Mt), м	Описание обозначения точки на местности (при наличии)
	X	Y			
1	2	3	4	5	6
351	388366.07	1205347.60	Картометрический метод	0.1	-
352	388422.64	1205388.26	Картометрический метод	0.1	-
353	388455.87	1205464.44	Картометрический метод	0.1	-
354	388508.86	1205499.38	Картометрический метод	0.1	-
355	388590.86	1205530.10	Картометрический метод	0.1	-
356	388650.86	1205551.19	Картометрический метод	0.1	-
357	388669.05	1205566.72	Картометрический метод	0.1	-
358	388702.84	1205577.54	Картометрический метод	0.1	-
359	388735.37	1205602.10	Картометрический метод	0.1	-
360	388742.43	1205614.73	Картометрический метод	0.1	-
361	388767.49	1205625.33	Картометрический метод	0.1	-
362	388769.85	1205620.58	Картометрический метод	0.1	-
363	388874.64	1205674.22	Картометрический метод	0.1	-
364	388928.10	1205706.21	Картометрический метод	0.1	-
365	388959.05	1205722.90	Картометрический метод	0.1	-
366	389075.77	1205789.49	Картометрический метод	0.1	-
317	389064.78	1205846.01	Картометрический метод	0.1	-
367	388305.73	1205162.48	Картометрический метод	0.1	-
368	388306.72	1205163.24	Картометрический метод	0.1	-
369	388309.65	1205166.57	Картометрический метод	0.1	-
370	388311.66	1205170.23	Картометрический метод	0.1	-
371	388312.64	1205174.75	Картометрический метод	0.1	-
372	388312.03	1205179.74	Картометрический метод	0.1	-
373	388310.22	1205184.83	Картометрический метод	0.1	-
374	388307.84	1205190.65	Картометрический метод	0.1	-
375	388228.07	1205153.19	Картометрический метод	0.1	-

2. Сведения о характерных точках границ объекта					
Обозначение характерных точек границ	Координаты, м		Метод определения координат характерной точки	Средняя квадратическая погрешность положения характерной точки (Mt), м	Описание обозначения точки на местности (при наличии)
	X	Y			
1	2	3	4	5	6
376	388187.22	1205159.64	Картометрический метод	0.1	-
377	388138.34	1205126.00	Картометрический метод	0.1	-
378	388136.52	1205100.56	Картометрический метод	0.1	-
379	388166.80	1205051.74	Картометрический метод	0.1	-
380	388173.66	1205058.87	Картометрический метод	0.1	-
381	388181.01	1205066.21	Картометрический метод	0.1	-
382	388188.72	1205073.41	Картометрический метод	0.1	-
383	388196.64	1205080.41	Картометрический метод	0.1	-
384	388216.88	1205097.36	Картометрический метод	0.1	-
385	388250.14	1205123.51	Картометрический метод	0.1	-
386	388267.90	1205136.31	Картометрический метод	0.1	-
387	388283.21	1205146.85	Картометрический метод	0.1	-
388	388294.12	1205154.12	Картометрический метод	0.1	-
367	388305.73	1205162.48	Картометрический метод	0.1	-
389	388280.37	1205321.32	Картометрический метод	0.1	-
390	388277.91	1205332.22	Картометрический метод	0.1	-
391	388277.03	1205336.54	Картометрический метод	0.1	-
392	388253.36	1205442.32	Картометрический метод	0.1	-
393	388251.03	1205454.59	Картометрический метод	0.1	-
394	388246.82	1205479.66	Картометрический метод	0.1	-
395	388245.02	1205487.84	Картометрический метод	0.1	-
396	388239.58	1205516.22	Картометрический метод	0.1	-
397	388236.01	1205531.08	Картометрический метод	0.1	-
398	388232.11	1205549.38	Картометрический метод	0.1	-
399	388231.11	1205555.01	Картометрический метод	0.1	-
400	388140.30	1205489.70	Картометрический метод	0.1	-

2. Сведения о характерных точках границ объекта					
Обозначение характерных точек границ	Координаты, м		Метод определения координат характерной точки	Средняя квадратическая погрешность положения характерной точки (Mt), м	Описание обозначения точки на местности (при наличии)
	X	Y			
1	2	3	4	5	6
401	388194.29	1205289.27	Картометрический метод	0.1	-
389	388280.37	1205321.32	Картометрический метод	0.1	-
402	383862.96	1198020.23	Картометрический метод	0.1	-
403	383863.20	1198010.00	Картометрический метод	0.1	-
404	383863.73	1197999.72	Картометрический метод	0.1	-
405	383864.16	1197994.82	Картометрический метод	0.1	-
406	383865.41	1197984.62	Картометрический метод	0.1	-
407	383867.08	1197974.44	Картометрический метод	0.1	-
408	383869.25	1197964.51	Картометрический метод	0.1	-
409	383871.95	1197955.05	Картометрический метод	0.1	-
410	383875.40	1197946.08	Картометрический метод	0.1	-
411	383879.51	1197937.36	Картометрический метод	0.1	-
412	383884.48	1197928.87	Картометрический метод	0.1	-
413	383887.03	1197925.15	Картометрический метод	0.1	-
414	383894.37	1197918.08	Картометрический метод	0.1	-
415	383903.68	1197911.60	Картометрический метод	0.1	-
416	383914.56	1197905.21	Картометрический метод	0.1	-
417	383921.35	1197901.70	Картометрический метод	0.1	-
418	383989.04	1197847.81	Картометрический метод	0.1	-
419	384083.24	1197773.54	Картометрический метод	0.1	-
420	384216.81	1197662.78	Картометрический метод	0.1	-
421	384242.45	1197637.09	Картометрический метод	0.1	-
422	384247.24	1197792.66	Картометрический метод	0.1	-
423	384243.89	1197908.14	Картометрический метод	0.1	-
424	384247.00	1198038.67	Картометрический метод	0.1	-
425	384235.30	1198065.62	Картометрический метод	0.1	-

2. Сведения о характерных точках границ объекта					
Обозначение характерных точек границ	Координаты, м		Метод определения координат характерной точки	Средняя квадратическая погрешность положения характерной точки (Mt), м	Описание обозначения точки на местности (при наличии)
	X	Y			
1	2	3	4	5	6
426	384239.53	1198075.14	Картометрический метод	0.1	-
427	384243.77	1198084.66	Картометрический метод	0.1	-
428	384277.54	1198087.83	Картометрический метод	0.1	-
429	384276.88	1198093.77	Картометрический метод	0.1	-
430	384274.71	1198131.79	Картометрический метод	0.1	-
431	384234.94	1198127.41	Картометрический метод	0.1	-
432	384187.77	1198121.94	Картометрический метод	0.1	-
433	384148.04	1198116.96	Картометрический метод	0.1	-
434	383985.66	1198101.37	Картометрический метод	0.1	-
435	383952.08	1198056.86	Картометрический метод	0.1	-
436	383863.99	1198044.18	Картометрический метод	0.1	-
437	383863.69	1198040.10	Картометрический метод	0.1	-
438	383863.19	1198030.14	Картометрический метод	0.1	-
402	383862.96	1198020.23	Картометрический метод	0.1	-
439	383882.09	1198190.08	Картометрический метод	0.1	-
440	383898.68	1198194.77	Картометрический метод	0.1	-
441	384024.40	1198220.83	Картометрический метод	0.1	-
442	384195.02	1198284.81	Картометрический метод	0.1	-
443	384205.17	1198270.59	Картометрический метод	0.1	-
444	384223.33	1198287.23	Картометрический метод	0.1	-
445	384243.89	1198344.94	Картометрический метод	0.1	-
446	384242.21	1198462.09	Картометрический метод	0.1	-
447	384227.14	1198477.15	Картометрический метод	0.1	-
448	384205.37	1198478.82	Картометрический метод	0.1	-
449	384175.23	1198473.80	Картометрический метод	0.1	-
450	384171.89	1198443.68	Картометрический метод	0.1	-



2. Сведения о характерных точках границ объекта					
Обозначение характерных точек границ	Координаты, м		Метод определения координат характерной точки	Средняя квадратическая погрешность положения характерной точки (Mt), м	Описание обозначения точки на местности (при наличии)
	X	Y			
1	2	3	4	5	6
451	384108.26	1198430.29	Картометрический метод	0.1	-
452	384074.77	1198433.64	Картометрический метод	0.1	-
453	384014.49	1198457.07	Картометрический метод	0.1	-
454	383930.76	1198498.91	Картометрический метод	0.1	-
455	383853.73	1198576.05	Картометрический метод	0.1	-
456	383861.29	1198441.10	Картометрический метод	0.1	-
457	383862.08	1198431.06	Картометрический метод	0.1	-
458	383866.18	1198388.97	Картометрический метод	0.1	-
459	383866.89	1198377.03	Картометрический метод	0.1	-
460	383866.97	1198369.72	Картометрический метод	0.1	-
461	383866.67	1198362.64	Картометрический метод	0.1	-
462	383866.51	1198360.40	Картометрический метод	0.1	-
463	383866.96	1198353.43	Картометрический метод	0.1	-
464	383867.14	1198351.59	Картометрический метод	0.1	-
465	383867.93	1198345.36	Картометрический метод	0.1	-
466	383868.71	1198342.36	Картометрический метод	0.1	-
467	383869.86	1198335.23	Картометрический метод	0.1	-
468	383881.80	1198224.05	Картометрический метод	0.1	-
469	383882.37	1198215.30	Картометрический метод	0.1	-
470	383882.70	1198204.13	Картометрический метод	0.1	-
471	383882.69	1198197.17	Картометрический метод	0.1	-
439	383882.09	1198190.08	Картометрический метод	0.1	-
472	383893.76	1197889.08	Картометрический метод	0.1	-
473	383880.62	1197907.04	Картометрический метод	0.1	-
474	383874.03	1197915.81	Картометрический метод	0.1	-
475	383870.96	1197920.29	Картометрический метод	0.1	-

2. Сведения о характерных точках границ объекта					
Обозначение характерных точек границ	Координаты, м		Метод определения координат характерной точки	Средняя квадратическая погрешность положения характерной точки (Mt), м	Описание обозначения точки на местности (при наличии)
	X	Y			
1	2	3	4	5	6
476	383865.33	1197929.90	Картометрический метод	0.1	-
477	383860.68	1197939.80	Картометрический метод	0.1	-
478	383856.77	1197949.97	Картометрический метод	0.1	-
479	383853.73	1197960.59	Картометрический метод	0.1	-
480	383851.36	1197971.44	Картометрический метод	0.1	-
481	383849.57	1197982.34	Картометрический метод	0.1	-
482	383848.24	1197993.16	Картометрический метод	0.1	-
483	383847.77	1197998.62	Картометрический метод	0.1	-
484	383847.20	1198009.40	Картометрический метод	0.1	-
485	383846.96	1198020.23	Картометрический метод	0.1	-
486	383846.99	1198021.65	Картометрический метод	0.1	-
487	383797.48	1198020.66	Картометрический метод	0.1	-
488	383735.29	1198019.48	Картометрический метод	0.1	-
489	383722.14	1198010.25	Картометрический метод	0.1	-
490	383560.44	1198024.30	Картометрический метод	0.1	-
491	383560.85	1198051.63	Картометрический метод	0.1	-
492	383477.51	1198096.42	Картометрический метод	0.1	-
493	383289.63	1198111.14	Картометрический метод	0.1	-
494	383184.01	1198106.57	Картометрический метод	0.1	-
495	382779.42	1197935.00	Картометрический метод	0.1	-
496	382844.66	1197787.25	Картометрический метод	0.1	-
497	382905.16	1197803.37	Картометрический метод	0.1	-
498	383020.34	1197844.10	Картометрический метод	0.1	-
499	383103.62	1197881.29	Картометрический метод	0.1	-
500	383159.67	1197888.32	Картометрический метод	0.1	-
501	383205.74	1197886.54	Картометрический метод	0.1	-

2. Сведения о характерных точках границ объекта					
Обозначение характерных точек границ	Координаты, м		Метод определения координат характерной точки	Средняя квадратическая погрешность положения характерной точки (Mt), м	Описание обозначения точки на местности (при наличии)
	X	Y			
1	2	3	4	5	6
502	383232.32	1197870.61	Картометрический метод	0.1	-
503	383281.93	1197851.12	Картометрический метод	0.1	-
504	383361.67	1197826.33	Картометрический метод	0.1	-
505	383444.70	1197808.66	Картометрический метод	0.1	-
506	383447.27	1197808.58	Картометрический метод	0.1	-
507	383450.38	1197808.41	Картометрический метод	0.1	-
508	383485.45	1197806.89	Картометрический метод	0.1	-
509	383666.20	1197829.91	Картометрический метод	0.1	-
472	383893.76	1197889.08	Картометрический метод	0.1	-
510	382332.96	1198733.71	Картометрический метод	0.1	-
511	382346.95	1198717.33	Картометрический метод	0.1	-
512	382352.25	1198710.51	Картометрический метод	0.1	-
513	382357.40	1198703.12	Картометрический метод	0.1	-
514	382362.40	1198694.78	Картометрический метод	0.1	-
515	382366.62	1198685.73	Картометрический метод	0.1	-
516	382369.80	1198676.47	Картометрический метод	0.1	-
517	382371.97	1198667.15	Картометрический метод	0.1	-
518	382373.31	1198657.29	Картометрический метод	0.1	-
519	382373.72	1198652.20	Картометрический метод	0.1	-
520	382373.89	1198641.95	Картометрический метод	0.1	-
521	382373.60	1198631.97	Картометрический метод	0.1	-
522	382372.99	1198622.13	Картометрический метод	0.1	-
523	382372.05	1198612.22	Картометрический метод	0.1	-
524	382367.28	1198573.56	Картометрический метод	0.1	-
525	382365.18	1198554.19	Картометрический метод	0.1	-
526	382364.56	1198549.54	Картометрический метод	0.1	-

2. Сведения о характерных точках границ объекта					
Обозначение характерных точек границ	Координаты, м		Метод определения координат характерной точки	Средняя квадратическая погрешность положения характерной точки (Mt), м	Описание обозначения точки на местности (при наличии)
	X	Y			
1	2	3	4	5	6
527	382338.15	1198310.09	Картометрический метод	0.1	-
528	382337.69	1198301.65	Картометрический метод	0.1	-
529	382337.94	1198293.21	Картометрический метод	0.1	-
530	382338.22	1198289.78	Картометрический метод	0.1	-
531	382339.61	1198282.08	Картометрический метод	0.1	-
532	382342.05	1198275.68	Картометрический метод	0.1	-
533	382345.50	1198270.20	Картометрический метод	0.1	-
534	382349.84	1198265.28	Картометрический метод	0.1	-
535	382354.86	1198261.26	Картометрический метод	0.1	-
536	382360.15	1198258.46	Картометрический метод	0.1	-
537	382366.34	1198256.25	Картометрический метод	0.1	-
538	382373.46	1198254.80	Картометрический метод	0.1	-
539	382412.55	1198249.98	Картометрический метод	0.1	-
540	382488.44	1198242.12	Картометрический метод	0.1	-
541	382530.08	1198238.66	Картометрический метод	0.1	-
542	382540.95	1198237.62	Картометрический метод	0.1	-
543	382556.44	1198235.65	Картометрический метод	0.1	-
544	382588.94	1198230.54	Картометрический метод	0.1	-
545	382603.79	1198227.52	Картометрический метод	0.1	-
546	382720.20	1198200.23	Картометрический метод	0.1	-
547	382724.81	1198198.94	Картометрический метод	0.1	-
548	382765.94	1198188.68	Картометрический метод	0.1	-
549	382770.59	1198187.65	Картометрический метод	0.1	-
550	382780.82	1198185.63	Картометрический метод	0.1	-
551	382790.48	1198184.20	Картометрический метод	0.1	-
552	382800.06	1198183.16	Картометрический метод	0.1	-

2. Сведения о характерных точках границ объекта					
Обозначение характерных точек границ	Координаты, м		Метод определения координат характерной точки	Средняя квадратическая погрешность положения характерной точки (Mt), м	Описание обозначения точки на местности (при наличии)
	X	Y			
1	2	3	4	5	6
553	382847.38	1198179.79	Картометрический метод	0.1	-
554	382856.74	1198179.36	Картометрический метод	0.1	-
555	382865.78	1198179.26	Картометрический метод	0.1	-
556	382879.44	1198180.71	Картометрический метод	0.1	-
557	382883.58	1198181.52	Картометрический метод	0.1	-
558	382892.40	1198183.67	Картометрический метод	0.1	-
559	382901.11	1198186.23	Картометрический метод	0.1	-
560	382909.87	1198189.11	Картометрический метод	0.1	-
561	382945.13	1198201.96	Картометрический метод	0.1	-
562	382954.26	1198205.08	Картометрический метод	0.1	-
563	382963.46	1198207.97	Картометрический метод	0.1	-
564	382981.62	1198213.19	Картометрический метод	0.1	-
565	382990.85	1198215.55	Картометрический метод	0.1	-
566	383009.33	1198219.48	Картометрический метод	0.1	-
567	383018.79	1198221.11	Картометрический метод	0.1	-
568	383073.68	1198228.59	Картометрический метод	0.1	-
569	383082.88	1198229.66	Картометрический метод	0.1	-
570	383134.48	1198234.51	Картометрический метод	0.1	-
571	383164.73	1198236.50	Картометрический метод	0.1	-
572	383200.01	1198236.92	Картометрический метод	0.1	-
573	383209.98	1198236.44	Картометрический метод	0.1	-
574	383250.43	1198233.50	Картометрический метод	0.1	-
575	383370.06	1198221.31	Картометрический метод	0.1	-
576	383434.27	1198212.99	Картометрический метод	0.1	-
577	383472.38	1198207.30	Картометрический метод	0.1	-
578	383488.50	1198204.60	Картометрический метод	0.1	-

2. Сведения о характерных точках границ объекта					
Обозначение характерных точек границ	Координаты, м		Метод определения координат характерной точки	Средняя квадратическая погрешность положения характерной точки (Mt), м	Описание обозначения точки на местности (при наличии)
	X	Y			
1	2	3	4	5	6
579	383556.51	1198190.39	Картометрический метод	0.1	-
580	383581.33	1198185.60	Картометрический метод	0.1	-
581	383585.14	1198184.82	Картометрический метод	0.1	-
582	383605.48	1198181.41	Картометрический метод	0.1	-
583	383609.33	1198180.87	Картометрический метод	0.1	-
584	383628.49	1198178.55	Картометрический метод	0.1	-
585	383641.97	1198177.30	Картометрический метод	0.1	-
586	383660.96	1198176.25	Картометрический метод	0.1	-
587	383674.01	1198175.95	Картометрический метод	0.1	-
588	383696.39	1198176.47	Картометрический метод	0.1	-
589	383787.68	1198182.58	Картометрический метод	0.1	-
590	383830.07	1198185.87	Картометрический метод	0.1	-
591	383835.53	1198186.15	Картометрический метод	0.1	-
592	383837.55	1198186.25	Картометрический метод	0.1	-
593	383839.71	1198186.44	Картометрический метод	0.1	-
594	383843.89	1198186.51	Картометрический метод	0.1	-
595	383855.28	1198186.69	Картометрический метод	0.1	-
596	383861.25	1198186.53	Картометрический метод	0.1	-
597	383863.38	1198186.44	Картометрический метод	0.1	-
598	383865.54	1198186.40	Картометрический метод	0.1	-
599	383866.17	1198191.70	Картометрический метод	0.1	-
600	383866.67	1198197.61	Картометрический метод	0.1	-
601	383866.70	1198203.65	Картометрический метод	0.1	-
602	383866.39	1198214.32	Картометрический метод	0.1	-
603	383865.86	1198222.67	Картометрический метод	0.1	-
604	383854.14	1198332.01	Картометрический метод	0.1	-

2. Сведения о характерных точках границ объекта					
Обозначение характерных точек границ	Координаты, м		Метод определения координат характерной точки	Средняя квадратическая погрешность положения характерной точки (Mt), м	Описание обозначения точки на местности (при наличии)
	X	Y			
1	2	3	4	5	6
605	383852.87	1198340.12	Картометрический метод	0.1	-
606	383852.13	1198342.36	Картометрический метод	0.1	-
607	383851.20	1198350.11	Картометрический метод	0.1	-
608	383850.92	1198353.23	Картометрический метод	0.1	-
609	383850.49	1198360.24	Картометрический метод	0.1	-
610	383850.67	1198363.10	Картометрический метод	0.1	-
611	383850.95	1198369.62	Картометрический метод	0.1	-
612	383850.89	1198376.41	Картометрический метод	0.1	-
613	383850.24	1198387.53	Картометрический метод	0.1	-
614	383846.12	1198429.90	Картометрический метод	0.1	-
615	383845.33	1198439.94	Картометрический метод	0.1	-
616	383837.59	1198572.63	Картометрический метод	0.1	-
617	383821.44	1198572.33	Картометрический метод	0.1	-
618	383812.86	1198572.96	Картометрический метод	0.1	-
619	383775.64	1198590.67	Картометрический метод	0.1	-
620	383704.94	1198636.69	Картометрический метод	0.1	-
621	383611.17	1198700.40	Картометрический метод	0.1	-
622	383526.11	1198748.22	Картометрический метод	0.1	-
623	383471.18	1198757.07	Картометрический метод	0.1	-
624	383308.32	1198749.89	Картометрический метод	0.1	-
625	383102.10	1198785.17	Картометрический метод	0.1	-
626	383054.26	1198772.78	Картометрический метод	0.1	-
627	382946.14	1198771.33	Картометрический метод	0.1	-
628	382854.25	1198767.25	Картометрический метод	0.1	-
629	382381.42	1198748.98	Картометрический метод	0.1	-
510	382332.96	1198733.71	Картометрический метод	0.1	-

2. Сведения о характерных точках границ объекта					
Обозначение характерных точек границ	Координаты, м		Метод определения координат характерной точки	Средняя квадратическая погрешность положения характерной точки (Mt), м	Описание обозначения точки на местности (при наличии)
	X	Y			
1	2	3	4	5	6
630	382988.11	1198196.27	Картометрический метод	0.1	-
631	382986.30	1198195.81	Картометрический метод	0.1	-
632	382968.68	1198190.75	Картометрический метод	0.1	-
633	382959.88	1198187.98	Картометрический метод	0.1	-
634	382951.13	1198184.98	Картометрический метод	0.1	-
635	382915.71	1198172.09	Картометрический метод	0.1	-
636	382906.47	1198169.05	Картометрический метод	0.1	-
637	382897.08	1198166.29	Картометрический метод	0.1	-
638	382887.44	1198163.94	Картометрический метод	0.1	-
639	382882.12	1198162.89	Картометрический метод	0.1	-
640	382866.64	1198161.26	Картометрический метод	0.1	-
641	382856.24	1198161.36	Картометрический метод	0.1	-
642	382846.34	1198161.81	Картометрический метод	0.1	-
643	382798.36	1198165.24	Картометрический метод	0.1	-
644	382788.18	1198166.34	Картометрический метод	0.1	-
645	382777.76	1198167.89	Картометрический метод	0.1	-
646	382766.91	1198170.03	Картометрический метод	0.1	-
647	382761.88	1198171.14	Картометрический метод	0.1	-
648	382720.19	1198181.54	Картометрический метод	0.1	-
649	382715.72	1198182.79	Картометрический метод	0.1	-
650	382600.05	1198209.92	Картометрический метод	0.1	-
651	382585.70	1198212.84	Картометрический метод	0.1	-
652	382553.98	1198217.81	Картометрический метод	0.1	-
653	382538.95	1198219.72	Картометрический метод	0.1	-
654	382528.54	1198220.72	Картометрический метод	0.1	-
655	382503.95	1198222.76	Картометрический метод	0.1	-



2. Сведения о характерных точках границ объекта					
Обозначение характерных точек границ	Координаты, м		Метод определения координат характерной точки	Средняя квадратическая погрешность положения характерной точки (Mt), м	Описание обозначения точки на местности (при наличии)
	X	Y			
1	2	3	4	5	6
656	382506.11	1198116.11	Картометрический метод	0.1	-
657	382595.40	1198095.26	Картометрический метод	0.1	-
658	382616.36	1198084.14	Картометрический метод	0.1	-
659	382673.41	1198060.95	Картометрический метод	0.1	-
660	382734.48	1198053.71	Картометрический метод	0.1	-
661	382768.72	1198059.19	Картометрический метод	0.1	-
662	382840.99	1198091.62	Картометрический метод	0.1	-
663	382874.59	1198102.16	Картометрический метод	0.1	-
664	382910.79	1198113.51	Картометрический метод	0.1	-
665	383002.62	1198139.57	Картометрический метод	0.1	-
666	382989.93	1198188.04	Картометрический метод	0.1	-
630	382988.11	1198196.27	Картометрический метод	0.1	-
667	384178.62	1202496.31	Картометрический метод	0.1	-
668	383979.15	1202389.09	Картометрический метод	0.1	-
669	383906.07	1202407.94	Картометрический метод	0.1	-
670	383842.50	1202366.71	Картометрический метод	0.1	-
671	383845.78	1202358.85	Картометрический метод	0.1	-
672	383851.63	1202344.11	Картометрический метод	0.1	-
673	383856.76	1202330.10	Картометрический метод	0.1	-
674	383859.28	1202320.94	Картометрический метод	0.1	-
675	383860.05	1202315.35	Картометрический метод	0.1	-
676	383860.73	1202311.51	Картометрический метод	0.1	-
677	383860.16	1202304.86	Картометрический метод	0.1	-
678	383856.70	1202297.68	Картометрический метод	0.1	-
679	383854.31	1202294.79	Картометрический метод	0.1	-
680	383849.19	1202290.14	Картометрический метод	0.1	-

2. Сведения о характерных точках границ объекта					
Обозначение характерных точек границ	Координаты, м		Метод определения координат характерной точки	Средняя квадратическая погрешность положения характерной точки (Mt), м	Описание обозначения точки на местности (при наличии)
	X	Y			
1	2	3	4	5	6
681	383847.15	1202288.77	Картометрический метод	0.1	-
682	383840.94	1202284.92	Картометрический метод	0.1	-
683	383834.96	1202281.72	Картометрический метод	0.1	-
684	383825.66	1202277.26	Картометрический метод	0.1	-
685	383776.96	1202254.92	Картометрический метод	0.1	-
686	383771.15	1202251.95	Картометрический метод	0.1	-
687	383769.10	1202250.67	Картометрический метод	0.1	-
688	383765.13	1202247.32	Картометрический метод	0.1	-
689	383762.30	1202243.61	Картометрический метод	0.1	-
690	383761.84	1202242.67	Картометрический метод	0.1	-
691	383760.49	1202238.42	Картометрический метод	0.1	-
692	383760.01	1202235.00	Картометрический метод	0.1	-
693	383760.04	1202234.02	Картометрический метод	0.1	-
694	383760.56	1202228.35	Картометрический метод	0.1	-
695	383762.29	1202221.42	Картометрический метод	0.1	-
696	383764.27	1202214.38	Картометрический метод	0.1	-
697	383772.60	1202187.01	Картометрический метод	0.1	-
698	383773.43	1202183.68	Картометрический метод	0.1	-
699	383775.78	1202176.44	Картометрический метод	0.1	-
700	383778.16	1202169.65	Картометрический метод	0.1	-
701	383781.14	1202162.45	Картометрический метод	0.1	-
702	383787.70	1202147.97	Картометрический метод	0.1	-
703	383790.86	1202139.91	Картометрический метод	0.1	-
704	383793.86	1202131.34	Картометрический метод	0.1	-
705	383796.62	1202122.41	Картометрический метод	0.1	-
706	383798.91	1202113.32	Картометрический метод	0.1	-

2. Сведения о характерных точках границ объекта					
Обозначение характерных точек границ	Координаты, м		Метод определения координат характерной точки	Средняя квадратическая погрешность положения характерной точки (Mt), м	Описание обозначения точки на местности (при наличии)
	X	Y			
1	2	3	4	5	6
707	383800.95	1202103.67	Картометрический метод	0.1	-
708	383802.92	1202089.46	Картометрический метод	0.1	-
709	383803.50	1202079.63	Картометрический метод	0.1	-
710	383803.48	1202069.68	Картометрический метод	0.1	-
711	383802.88	1202059.72	Картометрический метод	0.1	-
712	383801.83	1202049.82	Картометрический метод	0.1	-
713	383800.40	1202040.11	Картометрический метод	0.1	-
714	383792.63	1201994.50	Картометрический метод	0.1	-
715	383801.97	1202000.12	Картометрический метод	0.1	-
716	383965.47	1202093.13	Картометрический метод	0.1	-
717	384087.63	1202173.77	Картометрический метод	0.1	-
718	384192.63	1202245.82	Картометрический метод	0.1	-
719	384174.30	1202285.89	Картометрический метод	0.1	-
720	384178.14	1202393.15	Картометрический метод	0.1	-
721	384175.83	1202411.88	Картометрический метод	0.1	-
722	384229.05	1202440.59	Картометрический метод	0.1	-
723	384213.17	1202473.23	Картометрический метод	0.1	-
724	384211.11	1202473.23	Картометрический метод	0.1	-
725	384196.11	1202465.29	Картометрический метод	0.1	-
667	384178.62	1202496.31	Картометрический метод	0.1	-
726	383771.99	1201964.32	Картометрический метод	0.1	-
727	383774.73	1201984.78	Картометрический метод	0.1	-
728	383784.54	1202042.29	Картометрический метод	0.1	-
729	383785.91	1202051.48	Картометрический метод	0.1	-
730	383786.88	1202060.60	Картометрический метод	0.1	-
731	383787.46	1202069.72	Картометрический метод	0.1	-

2. Сведения о характерных точках границ объекта					
Обозначение характерных точек границ	Координаты, м		Метод определения координат характерной точки	Средняя квадратическая погрешность положения характерной точки (Mt), м	Описание обозначения точки на местности (при наличии)
	X	Y			
1	2	3	4	5	6
732	383787.50	1202078.55	Картометрический метод	0.1	-
733	383787.02	1202087.36	Картометрический метод	0.1	-
734	383785.21	1202100.61	Картометрический метод	0.1	-
735	383783.41	1202109.32	Картометрический метод	0.1	-
736	383781.28	1202117.81	Картометрический метод	0.1	-
737	383778.74	1202126.06	Картометрический метод	0.1	-
738	383775.96	1202134.03	Картометрический метод	0.1	-
739	383772.98	1202141.69	Картометрический метод	0.1	-
740	383769.72	1202149.05	Картометрический метод	0.1	-
741	383766.30	1202156.43	Картометрический метод	0.1	-
742	383763.14	1202164.13	Картометрический метод	0.1	-
743	383760.44	1202171.84	Картометрический метод	0.1	-
744	383758.17	1202178.86	Картометрический метод	0.1	-
745	383757.18	1202182.75	Картометрический метод	0.1	-
746	383748.83	1202210.16	Картометрический метод	0.1	-
747	383746.47	1202218.60	Картометрический метод	0.1	-
748	383744.52	1202226.59	Картометрический метод	0.1	-
749	383743.94	1202234.76	Картометрический метод	0.1	-
750	383744.07	1202237.94	Картометрический метод	0.1	-
751	383745.25	1202244.18	Картометрический метод	0.1	-
752	383747.66	1202250.55	Картометрический метод	0.1	-
753	383750.12	1202254.35	Картометрический метод	0.1	-
754	383754.43	1202259.56	Картометрический метод	0.1	-
755	383760.36	1202264.17	Картометрический метод	0.1	-
756	383763.69	1202266.13	Картометрический метод	0.1	-
757	383770.02	1202269.34	Картометрический метод	0.1	-

2. Сведения о характерных точках границ объекта					
Обозначение характерных точек границ	Координаты, м		Метод определения координат характерной точки	Средняя квадратическая погрешность положения характерной точки (Mt), м	Описание обозначения точки на местности (при наличии)
	X	Y			
1	2	3	4	5	6
758	383818.90	1202291.76	Картометрический метод	0.1	-
759	383827.30	1202295.80	Картометрический метод	0.1	-
760	383832.72	1202298.68	Картометрический метод	0.1	-
761	383837.57	1202301.65	Картометрический метод	0.1	-
762	383838.57	1202302.30	Картометрический метод	0.1	-
763	383841.53	1202304.83	Картометрический метод	0.1	-
764	383841.64	1202304.78	Картометрический метод	0.1	-
765	383843.36	1202307.36	Картометрический метод	0.1	-
766	383844.55	1202311.65	Картометрический метод	0.1	-
767	383844.47	1202311.69	Картометрический метод	0.1	-
768	383843.58	1202317.66	Картометрический метод	0.1	-
769	383841.52	1202325.16	Картометрический метод	0.1	-
770	383836.69	1202338.35	Картометрический метод	0.1	-
771	383830.90	1202352.97	Картометрический метод	0.1	-
772	383730.85	1202323.50	Картометрический метод	0.1	-
773	383672.76	1202310.66	Картометрический метод	0.1	-
774	383606.70	1202312.14	Картометрический метод	0.1	-
775	383564.58	1202323.50	Картометрический метод	0.1	-
776	383528.22	1202327.46	Картометрический метод	0.1	-
777	383518.46	1202307.20	Картометрический метод	0.1	-
778	383516.69	1202269.14	Картометрический метод	0.1	-
779	383490.37	1202245.41	Картометрический метод	0.1	-
780	383485.63	1202252.45	Картометрический метод	0.1	-
781	383474.04	1202269.66	Картометрический метод	0.1	-
782	383434.26	1202242.50	Картометрический метод	0.1	-
783	383444.10	1202227.41	Картометрический метод	0.1	-

2. Сведения о характерных точках границ объекта					
Обозначение характерных точек границ	Координаты, м		Метод определения координат характерной точки	Средняя квадратическая погрешность положения характерной точки (Mt), м	Описание обозначения точки на местности (при наличии)
	X	Y			
1	2	3	4	5	6
784	383445.53	1202225.21	Картометрический метод	0.1	-
785	383460.24	1202202.66	Картометрический метод	0.1	-
786	383460.97	1202190.24	Картометрический метод	0.1	-
787	383434.14	1202081.68	Картометрический метод	0.1	-
788	383416.56	1202037.37	Картометрический метод	0.1	-
789	383355.50	1201977.22	Картометрический метод	0.1	-
790	383420.02	1201925.45	Картометрический метод	0.1	-
791	383449.45	1201931.99	Картометрический метод	0.1	-
792	383488.70	1201957.07	Картометрический метод	0.1	-
793	383517.04	1201961.97	Картометрический метод	0.1	-
794	383550.17	1201944.55	Картометрический метод	0.1	-
795	383749.79	1201755.44	Картометрический метод	0.1	-
796	383751.17	1201768.49	Картометрический метод	0.1	-
726	383771.99	1201964.32	Картометрический метод	0.1	-
797	383883.52	1202553.79	Картометрический метод	0.1	-
798	384081.12	1202692.08	Картометрический метод	0.1	-
799	384041.58	1202770.34	Картометрический метод	0.1	-
800	384070.78	1202785.55	Картометрический метод	0.1	-
801	384032.18	1202875.34	Картометрический метод	0.1	-
802	384030.54	1202901.89	Картометрический метод	0.1	-
803	383780.19	1203404.59	Картометрический метод	0.1	-
804	383765.23	1203416.58	Картометрический метод	0.1	-
805	383683.17	1203453.78	Картометрический метод	0.1	-
806	383594.35	1203476.61	Картометрический метод	0.1	-
807	383538.64	1203474.92	Картометрический метод	0.1	-
808	383505.65	1203484.22	Картометрический метод	0.1	-

2. Сведения о характерных точках границ объекта					
Обозначение характерных точек границ	Координаты, м		Метод определения координат характерной точки	Средняя квадратическая погрешность положения характерной точки (Mt), м	Описание обозначения точки на местности (при наличии)
	X	Y			
1	2	3	4	5	6
809	383400.75	1203483.37	Картометрический метод	0.1	-
810	383351.92	1203476.60	Картометрический метод	0.1	-
811	383298.62	1203502.81	Картометрический метод	0.1	-
812	383244.48	1203511.27	Картометрический метод	0.1	-
813	383220.79	1203506.19	Картометрический метод	0.1	-
814	383177.06	1203451.27	Картометрический метод	0.1	-
815	383184.33	1203444.21	Картометрический метод	0.1	-
816	383198.15	1203429.62	Картометрический метод	0.1	-
817	383204.88	1203422.07	Картометрический метод	0.1	-
818	383211.29	1203414.35	Картометрический метод	0.1	-
819	383217.15	1203406.58	Картометрический метод	0.1	-
820	383234.21	1203382.74	Картометрический метод	0.1	-
821	383339.13	1203228.93	Картометрический метод	0.1	-
822	383404.08	1203136.55	Картометрический метод	0.1	-
823	383432.78	1203095.13	Картометрический метод	0.1	-
824	383448.43	1203073.60	Картометрический метод	0.1	-
825	383453.45	1203066.10	Картометрический метод	0.1	-
826	383505.62	1202995.82	Картометрический метод	0.1	-
827	383511.34	1202988.61	Картометрический метод	0.1	-
828	383550.95	1202941.04	Картометрический метод	0.1	-
829	383612.30	1202874.75	Картометрический метод	0.1	-
830	383618.07	1202868.80	Картометрический метод	0.1	-
831	383624.12	1202862.85	Картометрический метод	0.1	-
832	383663.37	1202822.42	Картометрический метод	0.1	-
833	383668.02	1202817.27	Картометрический метод	0.1	-
834	383670.29	1202815.15	Картометрический метод	0.1	-

2. Сведения о характерных точках границ объекта					
Обозначение характерных точек границ	Координаты, м		Метод определения координат характерной точки	Средняя квадратическая погрешность положения характерной точки (Mt), м	Описание обозначения точки на местности (при наличии)
	X	Y			
1	2	3	4	5	6
835	383679.94	1202804.72	Картометрический метод	0.1	-
836	383690.24	1202794.23	Картометрический метод	0.1	-
837	383692.39	1202791.87	Картометрический метод	0.1	-
838	383714.16	1202769.14	Картометрический метод	0.1	-
839	383748.43	1202732.05	Картометрический метод	0.1	-
840	383750.85	1202729.33	Картометрический метод	0.1	-
841	383761.84	1202717.67	Картометрический метод	0.1	-
842	383808.39	1202666.95	Картометрический метод	0.1	-
843	383830.96	1202643.13	Картометрический метод	0.1	-
844	383842.51	1202631.06	Картометрический метод	0.1	-
845	383847.72	1202636.39	Картометрический метод	0.1	-
846	383852.11	1202640.43	Картометрический метод	0.1	-
847	383853.57	1202641.92	Картометрический метод	0.1	-
848	383863.55	1202650.87	Картометрический метод	0.1	-
849	383871.18	1202657.18	Картометрический метод	0.1	-
850	383915.52	1202693.08	Картометрический метод	0.1	-
851	383924.71	1202700.88	Картометрический метод	0.1	-
852	383940.95	1202715.19	Картометрический метод	0.1	-
853	383946.17	1202720.03	Картометрический метод	0.1	-
854	383956.44	1202730.08	Картометрический метод	0.1	-
855	383961.18	1202735.29	Картометрический метод	0.1	-
856	383965.69	1202740.55	Картометрический метод	0.1	-
857	383968.65	1202744.29	Картометрический метод	0.1	-
858	383981.21	1202734.37	Картометрический метод	0.1	-
859	383978.29	1202730.67	Картометрический метод	0.1	-
860	383973.40	1202724.93	Картометрический метод	0.1	-



2. Сведения о характерных точках границ объекта					
Обозначение характерных точек границ	Координаты, м		Метод определения координат характерной точки	Средняя квадратическая погрешность положения характерной точки (Mt), м	Описание обозначения точки на местности (при наличии)
	X	Y			
1	2	3	4	5	6
861	383968.18	1202719.20	Картометрический метод	0.1	-
862	383957.25	1202708.49	Картометрический метод	0.1	-
863	383951.83	1202703.47	Картометрический метод	0.1	-
864	383935.15	1202688.76	Картометрический метод	0.1	-
865	383925.92	1202680.92	Картометрический метод	0.1	-
866	383881.24	1202644.74	Картометрический метод	0.1	-
867	383873.95	1202638.71	Картометрический метод	0.1	-
868	383864.59	1202630.30	Картометрический метод	0.1	-
869	383862.89	1202628.59	Картометрический метод	0.1	-
870	383859.14	1202625.19	Картометрический метод	0.1	-
871	383829.41	1202594.75	Картометрический метод	0.1	-
872	383806.59	1202573.06	Картометрический метод	0.1	-
873	383801.81	1202568.23	Картометрический метод	0.1	-
874	383797.61	1202563.40	Картометрический метод	0.1	-
875	383793.73	1202558.26	Картометрический метод	0.1	-
876	383792.38	1202556.14	Картометрический метод	0.1	-
877	383789.48	1202550.95	Картометрический метод	0.1	-
878	383787.32	1202545.18	Картометрический метод	0.1	-
879	383786.95	1202543.73	Картометрический метод	0.1	-
880	383786.10	1202539.08	Картометрический метод	0.1	-
881	383785.98	1202537.73	Картометрический метод	0.1	-
882	383785.77	1202529.64	Картометрический метод	0.1	-
883	383786.09	1202523.11	Картометрический метод	0.1	-
884	383786.70	1202516.36	Картометрический метод	0.1	-
885	383787.22	1202513.01	Картометрический метод	0.1	-
886	383864.93	1202563.22	Картометрический метод	0.1	-

2. Сведения о характерных точках границ объекта					
Обозначение характерных точек границ	Координаты, м		Метод определения координат характерной точки	Средняя квадратическая погрешность положения характерной точки (Mt), м	Описание обозначения точки на местности (при наличии)
	X	Y			
1	2	3	4	5	6
797	383883.52	1202553.79	Картометрический метод	0.1	-
887	383246.19	1202533.89	Картометрический метод	0.1	-
888	383269.88	1202458.64	Картометрический метод	0.1	-
889	383316.13	1202325.48	Картометрический метод	0.1	-
890	383317.52	1202322.82	Картометрический метод	0.1	-
891	383512.05	1202444.65	Картометрический метод	0.1	-
892	383543.61	1202475.31	Картометрический метод	0.1	-
893	383547.53	1202470.76	Картометрический метод	0.1	-
894	383515.77	1202439.91	Картометрический метод	0.1	-
895	383320.30	1202317.52	Картометрический метод	0.1	-
896	383321.69	1202314.86	Картометрический метод	0.1	-
897	383325.24	1202297.02	Картометрический метод	0.1	-
898	383387.15	1202320.17	Картометрический метод	0.1	-
899	383466.84	1202384.01	Картометрический метод	0.1	-
900	383478.28	1202366.04	Картометрический метод	0.1	-
901	383549.73	1202406.32	Картометрический метод	0.1	-
902	383630.84	1202435.23	Картометрический метод	0.1	-
903	383732.50	1202419.42	Картометрический метод	0.1	-
904	383749.46	1202427.20	Картометрический метод	0.1	-
905	383742.84	1202444.45	Картометрический метод	0.1	-
906	383772.91	1202502.67	Картометрический метод	0.1	-
907	383771.36	1202510.77	Картометрический метод	0.1	-
908	383770.76	1202514.76	Картометрический метод	0.1	-
909	383770.07	1202522.55	Картометрический метод	0.1	-
910	383769.75	1202529.50	Картометрический метод	0.1	-
911	383770.02	1202539.47	Картометрический метод	0.1	-

2. Сведения о характерных точках границ объекта					
Обозначение характерных точек границ	Координаты, м		Метод определения координат характерной точки	Средняя квадратическая погрешность положения характерной точки (Mt), м	Описание обозначения точки на местности (при наличии)
	X	Y			
1	2	3	4	5	6
912	383770.32	1202542.06	Картометрический метод	0.1	-
913	383771.51	1202548.15	Картометрический метод	0.1	-
914	383772.40	1202551.32	Картометрический метод	0.1	-
915	383775.16	1202558.27	Картометрический метод	0.1	-
916	383778.98	1202564.96	Картометрический метод	0.1	-
917	383780.95	1202567.94	Картометрический метод	0.1	-
918	383785.49	1202573.90	Картометрический метод	0.1	-
919	383790.25	1202579.31	Картометрический метод	0.1	-
920	383795.37	1202584.48	Картометрический метод	0.1	-
921	383818.09	1202606.07	Картометрический метод	0.1	-
922	383829.92	1202618.18	Картометрический метод	0.1	-
923	383817.78	1202630.87	Картометрический метод	0.1	-
924	383795.19	1202654.71	Картометрический метод	0.1	-
925	383748.72	1202705.35	Картометрический метод	0.1	-
926	383737.55	1202717.21	Картометрический метод	0.1	-
927	383735.11	1202719.95	Картометрический метод	0.1	-
928	383715.63	1202741.01	Картометрический метод	0.1	-
929	383675.16	1202720.63	Картометрический метод	0.1	-
930	383635.09	1202700.40	Картометрический метод	0.1	-
931	383550.48	1202665.87	Картометрический метод	0.1	-
932	383330.54	1202576.11	Картометрический метод	0.1	-
887	383246.19	1202533.89	Картометрический метод	0.1	-
933	383136.65	1204766.90	Картометрический метод	0.1	-
934	383119.33	1204846.58	Картометрический метод	0.1	-
935	383146.70	1204859.88	Картометрический метод	0.1	-
936	383120.26	1204934.24	Картометрический метод	0.1	-

2. Сведения о характерных точках границ объекта					
Обозначение характерных точек границ	Координаты, м		Метод определения координат характерной точки	Средняя квадратическая погрешность положения характерной точки (Mt), м	Описание обозначения точки на местности (при наличии)
	X	Y			
1	2	3	4	5	6
937	383092.51	1204969.88	Картометрический метод	0.1	-
938	383033.66	1205003.22	Картометрический метод	0.1	-
939	383004.49	1205093.12	Картометрический метод	0.1	-
940	383052.96	1205122.85	Картометрический метод	0.1	-
941	382979.79	1205411.41	Картометрический метод	0.1	-
942	382969.32	1205447.48	Картометрический метод	0.1	-
943	382862.66	1205407.85	Картометрический метод	0.1	-
944	382820.40	1205350.95	Картометрический метод	0.1	-
945	382794.19	1205346.54	Картометрический метод	0.1	-
946	382826.12	1205193.06	Картометрический метод	0.1	-
947	382878.72	1205057.25	Картометрический метод	0.1	-
948	382927.02	1204865.49	Картометрический метод	0.1	-
949	382819.42	1204644.56	Картометрический метод	0.1	-
950	382791.21	1204516.40	Картометрический метод	0.1	-
951	382836.64	1204369.60	Картометрический метод	0.1	-
952	382906.04	1204153.98	Картометрический метод	0.1	-
953	382918.94	1204162.08	Картометрический метод	0.1	-
954	382943.08	1204179.79	Картометрический метод	0.1	-
955	382939.81	1204196.04	Картометрический метод	0.1	-
956	382936.00	1204212.02	Картометрический метод	0.1	-
957	382933.07	1204223.16	Картометрический метод	0.1	-
958	382928.80	1204238.12	Картометрический метод	0.1	-
959	382927.77	1204241.32	Картометрический метод	0.1	-
960	382923.61	1204255.54	Картометрический метод	0.1	-
961	382922.70	1204258.40	Картометрический метод	0.1	-
962	382920.08	1204265.51	Картометрический метод	0.1	-

2. Сведения о характерных точках границ объекта					
Обозначение характерных точек границ	Координаты, м		Метод определения координат характерной точки	Средняя квадратическая погрешность положения характерной точки (Mt), м	Описание обозначения точки на местности (при наличии)
	X	Y			
1	2	3	4	5	6
963	382911.56	1204287.44	Картометрический метод	0.1	-
964	382899.85	1204320.84	Картометрический метод	0.1	-
965	382881.31	1204371.03	Картометрический метод	0.1	-
966	382876.01	1204386.20	Картометрический метод	0.1	-
967	382858.00	1204441.10	Картометрический метод	0.1	-
968	382855.54	1204448.13	Картометрический метод	0.1	-
969	382853.41	1204455.74	Картометрический метод	0.1	-
970	382852.71	1204464.11	Картометрический метод	0.1	-
971	382853.12	1204468.29	Картометрический метод	0.1	-
972	382854.49	1204475.74	Картометрический метод	0.1	-
973	382857.60	1204485.86	Картометрический метод	0.1	-
974	382866.59	1204511.67	Картометрический метод	0.1	-
975	382868.67	1204518.05	Картометрический метод	0.1	-
976	382870.29	1204523.52	Картометрический метод	0.1	-
977	382894.38	1204595.78	Картометрический метод	0.1	-
978	382896.65	1204602.08	Картометрический метод	0.1	-
979	382900.20	1204610.59	Картометрический метод	0.1	-
980	382902.69	1204616.10	Картометрический метод	0.1	-
981	382904.67	1204621.23	Картометрический метод	0.1	-
982	382906.40	1204627.04	Картометрический метод	0.1	-
983	382910.11	1204642.77	Картометрический метод	0.1	-
984	382914.30	1204656.42	Картометрический метод	0.1	-
985	382917.90	1204666.87	Картометрический метод	0.1	-
986	382921.60	1204674.34	Картометрический метод	0.1	-
987	382926.58	1204681.50	Картометрический метод	0.1	-
988	382935.70	1204689.57	Картометрический метод	0.1	-

2. Сведения о характерных точках границ объекта					
Обозначение характерных точек границ	Координаты, м		Метод определения координат характерной точки	Средняя квадратическая погрешность положения характерной точки (Mt), м	Описание обозначения точки на местности (при наличии)
	X	Y			
1	2	3	4	5	6
989	382942.80	1204693.81	Картометрический метод	0.1	-
990	382949.79	1204697.57	Картометрический метод	0.1	-
991	382957.36	1204701.23	Картометрический метод	0.1	-
992	382997.47	1204718.57	Картометрический метод	0.1	-
993	383015.91	1204726.03	Картометрический метод	0.1	-
994	383023.54	1204728.89	Картометрический метод	0.1	-
995	383039.37	1204734.48	Картометрический метод	0.1	-
933	383136.65	1204766.90	Картометрический метод	0.1	-
996	382957.39	1204199.92	Картометрический метод	0.1	-
997	382976.16	1204210.11	Картометрический метод	0.1	-
998	383050.21	1204248.26	Картометрический метод	0.1	-
999	383062.57	1204275.91	Картометрический метод	0.1	-
1000	383061.12	1204292.79	Картометрический метод	0.1	-
1001	383049.59	1204336.08	Картометрический метод	0.1	-
1002	383005.48	1204481.09	Картометрический метод	0.1	-
1003	383005.30	1204531.45	Картометрический метод	0.1	-
1004	383026.82	1204585.87	Картометрический метод	0.1	-
1005	383034.35	1204604.92	Картометрический метод	0.1	-
1006	383011.90	1204681.30	Картометрический метод	0.1	-
1007	383011.20	1204687.47	Картометрический метод	0.1	-
1008	383009.33	1204703.95	Картометрический метод	0.1	-
1009	383004.33	1204701.93	Картометрический метод	0.1	-
1010	382964.98	1204684.93	Картометрический метод	0.1	-
1011	382957.97	1204681.53	Картометрический метод	0.1	-
1012	382951.68	1204678.15	Картометрический метод	0.1	-
1013	382946.36	1204674.97	Картометрический метод	0.1	-

2. Сведения о характерных точках границ объекта					
Обозначение характерных точек границ	Координаты, м		Метод определения координат характерной точки	Средняя квадратическая погрешность положения характерной точки (Mt), м	Описание обозначения точки на местности (при наличии)
	X	Y			
1	2	3	4	5	6
1014	382940.12	1204669.46	Картометрический метод	0.1	-
1015	382937.14	1204665.16	Картометрический метод	0.1	-
1016	382934.54	1204659.91	Картометрический метод	0.1	-
1017	382931.40	1204650.80	Картометрический метод	0.1	-
1018	382927.51	1204638.13	Картометрический метод	0.1	-
1019	382923.80	1204622.38	Картометрический метод	0.1	-
1020	382921.71	1204615.41	Картометрический метод	0.1	-
1021	382919.31	1204609.16	Картометрический метод	0.1	-
1022	382916.72	1204603.41	Картометрический метод	0.1	-
1023	382913.43	1204595.56	Картометрический метод	0.1	-
1024	382911.34	1204589.76	Картометрический метод	0.1	-
1025	382887.49	1204518.20	Картометрический метод	0.1	-
1026	382885.87	1204512.71	Картометрический метод	0.1	-
1027	382883.69	1204506.03	Картометрический метод	0.1	-
1028	382874.70	1204480.22	Картометрический метод	0.1	-
1029	382872.01	1204471.46	Картометрический метод	0.1	-
1030	382870.96	1204465.79	Картометрический метод	0.1	-
1031	382870.79	1204463.99	Картометрический метод	0.1	-
1032	382871.21	1204458.94	Картометрический метод	0.1	-
1033	382872.72	1204453.53	Картометрический метод	0.1	-
1034	382875.08	1204446.78	Картометрический метод	0.1	-
1035	382893.07	1204391.96	Картометрический метод	0.1	-
1036	382898.27	1204377.07	Картометрический метод	0.1	-
1037	382916.81	1204326.88	Картометрический метод	0.1	-
1038	382928.44	1204293.72	Картометрический метод	0.1	-
1039	382936.90	1204271.95	Картометрический метод	0.1	-

2. Сведения о характерных точках границ объекта					
Обозначение характерных точек границ	Координаты, м		Метод определения координат характерной точки	Средняя квадратическая погрешность положения характерной точки (Mt), м	Описание обозначения точки на местности (при наличии)
	X	Y			
1	2	3	4	5	6
1040	382939.72	1204264.26	Картометрический метод	0.1	-
1041	382940.81	1204260.88	Картометрический метод	0.1	-
1042	382945.01	1204246.52	Картометрический метод	0.1	-
1043	382946.02	1204243.34	Картометрический метод	0.1	-
1044	382950.43	1204227.92	Картометрический метод	0.1	-
1045	382953.46	1204216.40	Картометрический метод	0.1	-
996	382957.39	1204199.92	Картометрический метод	0.1	-
1046	383623.87	1205751.08	Картометрический метод	0.1	-
1047	383682.15	1205747.78	Картометрический метод	0.1	-
1048	383702.25	1205743.60	Картометрический метод	0.1	-
1049	383704.35	1205780.05	Картометрический метод	0.1	-
1050	383741.38	1205800.31	Картометрический метод	0.1	-
1051	383745.63	1205818.48	Картометрический метод	0.1	-
1052	383750.87	1205943.62	Картометрический метод	0.1	-
1053	383785.99	1205971.88	Картометрический метод	0.1	-
1054	383795.52	1206033.93	Картометрический метод	0.1	-
1055	383800.98	1206122.63	Картометрический метод	0.1	-
1056	383813.98	1206176.45	Картометрический метод	0.1	-
1057	383833.35	1206184.66	Картометрический метод	0.1	-
1058	383835.55	1206217.74	Картометрический метод	0.1	-
1059	383830.42	1206242.23	Картометрический метод	0.1	-
1060	383815.03	1206258.16	Картометрический метод	0.1	-
1061	383701.10	1206267.96	Картометрический метод	0.1	-
1062	383664.81	1206260.06	Картометрический метод	0.1	-
1063	383647.78	1206161.44	Картометрический метод	0.1	-
1064	383604.24	1206169.97	Картометрический метод	0.1	-



2. Сведения о характерных точках границ объекта					
Обозначение характерных точек границ	Координаты, м		Метод определения координат характерной точки	Средняя квадратическая погрешность положения характерной точки (Mt), м	Описание обозначения точки на местности (при наличии)
	X	Y			
1	2	3	4	5	6
1065	383604.64	1206167.01	Картометрический метод	0.1	-
1066	383609.74	1206130.48	Картометрический метод	0.1	-
1067	383612.76	1206102.89	Картометрический метод	0.1	-
1068	383614.12	1206084.87	Картометрический метод	0.1	-
1069	383614.65	1206075.96	Картометрический метод	0.1	-
1046	383623.87	1205751.08	Картометрический метод	0.1	-
1070	379807.36	1199200.25	Картометрический метод	0.1	-
1071	379796.35	1199300.16	Картометрический метод	0.1	-
1072	379738.85	1199292.41	Картометрический метод	0.1	-
1073	379681.35	1199287.93	Картометрический метод	0.1	-
1074	379595.71	1199263.87	Картометрический метод	0.1	-
1075	379548.74	1199238.79	Картометрический метод	0.1	-
1076	379532.06	1199232.51	Картометрический метод	0.1	-
1077	379532.97	1199184.26	Картометрический метод	0.1	-
1078	379530.28	1199184.16	Картометрический метод	0.1	-
1079	379529.46	1199231.10	Картометрический метод	0.1	-
1080	379469.69	1199196.58	Картометрический метод	0.1	-
1081	379668.68	1198828.51	Картометрический метод	0.1	-
1082	379814.31	1198899.05	Картометрический метод	0.1	-
1083	379799.20	1198978.97	Картометрический метод	0.1	-
1084	379708.26	1199194.97	Картометрический метод	0.1	-
1070	379807.36	1199200.25	Картометрический метод	0.1	-
1085	379459.09	1199215.75	Картометрический метод	0.1	-
1086	379511.55	1199243.93	Картометрический метод	0.1	-
1087	379528.96	1199251.31	Картометрический метод	0.1	-
1088	379523.47	1199264.17	Картометрический метод	0.1	-

2. Сведения о характерных точках границ объекта					
Обозначение характерных точек границ	Координаты, м		Метод определения координат характерной точки	Средняя квадратическая погрешность положения характерной точки (Mt), м	Описание обозначения точки на местности (при наличии)
	X	Y			
1	2	3	4	5	6
1089	379520.56	1199294.45	Картометрический метод	0.1	-
1090	379528.40	1199342.29	Картометрический метод	0.1	-
1091	379549.22	1199375.28	Картометрический метод	0.1	-
1092	379553.09	1199432.51	Картометрический метод	0.1	-
1093	379525.79	1199456.36	Картометрический метод	0.1	-
1094	379447.94	1199481.32	Картометрический метод	0.1	-
1095	379449.70	1199487.06	Картометрический метод	0.1	-
1096	379528.77	1199461.72	Картометрический метод	0.1	-
1097	379559.27	1199435.07	Картометрический метод	0.1	-
1098	379555.10	1199373.36	Картометрический метод	0.1	-
1099	379534.12	1199340.11	Картометрический метод	0.1	-
1100	379526.60	1199294.25	Картометрический метод	0.1	-
1101	379529.41	1199265.07	Картометрический метод	0.1	-
1102	379534.21	1199254.29	Картометрический метод	0.1	-
1103	379535.76	1199256.94	Картометрический метод	0.1	-
1104	379568.38	1199279.37	Картометрический метод	0.1	-
1105	379662.18	1199310.36	Картометрический метод	0.1	-
1106	379738.85	1199315.25	Картометрический метод	0.1	-
1107	379790.68	1199323.90	Картометрический метод	0.1	-
1108	379781.03	1199488.84	Картометрический метод	0.1	-
1109	379700.18	1199518.73	Картометрический метод	0.1	-
1110	379577.25	1199550.40	Картометрический метод	0.1	-
1111	379588.97	1199608.98	Картометрический метод	0.1	-
1112	379471.08	1199643.63	Картометрический метод	0.1	-
1113	379435.10	1199476.92	Картометрический метод	0.1	-
1114	379406.12	1199483.31	Картометрический метод	0.1	-

2. Сведения о характерных точках границ объекта					
Обозначение характерных точек границ	Координаты, м		Метод определения координат характерной точки	Средняя квадратическая погрешность положения характерной точки (Mt), м	Описание обозначения точки на местности (при наличии)
	X	Y			
1	2	3	4	5	6
1115	379402.10	1199460.31	Картометрический метод	0.1	-
1116	379380.50	1199459.75	Картометрический метод	0.1	-
1117	379378.81	1199410.37	Картометрический метод	0.1	-
1118	379396.35	1199342.57	Картометрический метод	0.1	-
1085	379459.09	1199215.75	Картометрический метод	0.1	-
1119	379293.13	1202179.12	Картометрический метод	0.1	-
1120	379335.91	1202094.82	Картометрический метод	0.1	-
1121	379326.55	1202075.83	Картометрический метод	0.1	-
1122	379381.20	1202010.59	Картометрический метод	0.1	-
1123	379407.30	1202012.22	Картометрический метод	0.1	-
1124	379480.70	1202070.12	Картометрический метод	0.1	-
1125	379547.58	1202145.15	Картометрический метод	0.1	-
1126	379568.79	1202198.16	Картометрический метод	0.1	-
1127	379638.12	1202266.66	Картометрический метод	0.1	-
1128	379706.63	1202378.24	Картометрический метод	0.1	-
1129	379699.29	1202393.73	Картометрический метод	0.1	-
1130	379689.50	1202441.02	Картометрический метод	0.1	-
1131	379646.21	1202562.16	Картометрический метод	0.1	-
1132	379677.22	1202712.88	Картометрический метод	0.1	-
1133	379540.05	1202738.02	Картометрический метод	0.1	-
1134	379432.60	1202667.15	Картометрический метод	0.1	-
1135	379383.45	1202493.40	Картометрический метод	0.1	-
1136	379421.17	1202436.25	Картометрический метод	0.1	-
1137	379456.61	1202392.81	Картометрический метод	0.1	-
1138	379401.74	1202299.07	Картометрический метод	0.1	-
1119	379293.13	1202179.12	Картометрический метод	0.1	-

## 3. Сведения о характерных точках части (частей) границы объекта

Обозначение характерных точек части границы	Координаты, м		Метод определения координат характерной точки	Средняя квадратическая погрешность положения характерной точки (Mt), м	Описание обозначения точки на местности (при наличии)
	X	Y			
1	2	3	4	5	6
-	-	-	-	-	-

### Раздел 3

#### Сведения о местоположении измененных (уточненных) границ объекта

1. Система координат -

2. Сведения о характерных точках границ объекта

Обозначение характерных точек границ	Существующие координаты, м		Измененные (уточненные) координаты, м		Метод определения координат характерной точки	Средняя квадратическая погрешность положения характерной точки (Mt), м	Описание обозначения точки на местности (при наличии)
	X	Y	X	Y			
1	2	3	4	5	6	7	8
-	-	-	-	-	-	-	

3. Сведения о характерных точках части (частей) границы объекта

Обозначение характерных точек части границы	Существующие координаты, м		Измененные (уточненные) координаты, м		Метод определения координат характерной точки	Средняя квадратическая погрешность положения характерной точки (Mt), м	Описание обозначения точки на местности (при наличии)
	X	Y	X	Y			
1	2	3	4	5	6	7	8
-	-	-	-	-	-	-	

**Текстовое описание местоположения границ  
населенных пунктов, территориальных зон, особо охраняемых природных  
территорий, зон с особыми условиями использования территорий**

Прохождение границы		Описание прохождения границы
от точки	до точки	
1	2	3
1	2	40:09:140102:5
2	3	40:09:140102:5
3	4	по полю
4	5	по лесным насаждениям
5	6	по лесным насаждениям
6	7	по полю
7	8	40:09:000000:465
8	9	40:09:000000:465
9	10	40:09:000000:465
10	11	40:09:190101:7
11	12	по лесным насаждениям
12	13	по лесным насаждениям
13	14	40:09:140102:5
14	15	40:09:140102:5
15	16	40:09:140102:5
16	17	40:09:140102:5
17	18	40:09:140102:5
18	19	40:09:140102:5
19	1	40:09:140102:5
20	21	40:09:000000:465
21	22	40:09:000000:465
22	23	40:09:000000:465
23	24	40:09:000000:63
24	25	40:09:000000:63
25	26	40:09:000000:63
26	27	40:09:000000:63
27	28	40:09:000000:63
28	29	40:09:000000:63
29	30	40:09:000000:63
30	31	40:09:000000:63
31	32	40:09:000000:63
32	33	40:09:000000:63
33	34	40:09:140203:12
34	35	40:09:140203:12
35	36	40:09:140203:12
36	37	40:09:140203:12

**Текстовое описание местоположения границ  
населенных пунктов, территориальных зон, особо охраняемых природных  
территорий, зон с особыми условиями использования территорий**

Прохождение границы		Описание прохождения границы
от точки	до точки	
1	2	3
37	38	40:09:140203:12
38	39	по лесным насаждениям
39	40	по лесным насаждениям
40	41	по лесным насаждениям
41	42	по лесным насаждениям
42	43	по лесным насаждениям
43	44	по лесным насаждениям
44	45	по лесным насаждениям
45	46	по лесным насаждениям
46	47	по лесным насаждениям
47	48	по лесным насаждениям
48	49	по лесным насаждениям
49	50	по лесным насаждениям
50	51	по лесным насаждениям
51	52	по лесным насаждениям
52	53	по проезду
53	54	по проезду
54	20	по проезду
55	56	40:09:000000:63
56	57	40:09:000000:63
57	58	40:09:000000:63
58	59	40:09:140301:273
59	60	40:09:140301:273
60	61	40:09:140301:273
61	62	40:09:140301:275
62	63	40:09:140301:275
63	64	40:09:140301:275
64	65	по лесным насаждениям
65	66	по лесным насаждениям
66	67	40:09:000000:465
67	68	40:09:000000:465
68	69	40:09:000000:465
69	70	40:09:000000:465
70	71	40:09:000000:465
71	72	40:09:000000:465
72	73	40:09:000000:465

**Текстовое описание местоположения границ  
населенных пунктов, территориальных зон, особо охраняемых природных  
территорий, зон с особыми условиями использования территорий**

Прохождение границы		Описание прохождения границы
от точки	до точки	
1	2	3
73	74	40:09:000000:465
74	75	40:09:000000:465
75	76	40:09:140301:274
76	77	40:09:140301:274
77	78	40:09:140301:274
78	79	40:09:140301:274
79	80	40:09:140301:274
80	81	40:09:140301:274
81	82	40:09:140301:274
82	83	40:09:140301:274
83	84	40:09:140301:274
84	85	40:09:140301:274
85	86	40:09:140301:274
86	87	40:09:140301:274
87	55	40:09:140301:274
88	89	по полю
89	90	по полю
90	91	по береговой линии
91	92	по береговой линии
92	93	по береговой линии
93	94	по береговой линии
94	95	по береговой линии
95	96	по береговой линии
96	97	по береговой линии
97	98	40:09:000000:465
98	99	по полю
99	100	по полю
100	88	по полю
101	102	40:09:140104:13
102	103	40:09:140104:13
103	104	по лесным насаждениям
104	105	по лесным насаждениям
105	106	по лесным насаждениям
106	107	по лесным насаждениям
107	108	по лесным насаждениям
108	109	по лесным насаждениям



**Текстовое описание местоположения границ  
населенных пунктов, территориальных зон, особо охраняемых природных  
территорий, зон с особыми условиями использования территорий**

Прохождение границы		Описание прохождения границы
от точки	до точки	
1	2	3
109	110	40:09:140104:12
110	111	40:09:140104:12
111	112	40:09:140104:12
112	113	40:09:140104:12
113	114	40:09:140104:12
114	115	по лесным насаждениям
115	116	по лесным насаждениям
116	117	по лесным насаждениям
117	118	по полю
118	119	по полю
119	120	по полю
120	121	по полю
121	122	по лесным насаждениям
122	123	по полю
123	124	40:09:140105:1
124	125	40:09:140105:1
125	126	40:09:140105:1
126	127	40:09:140105:1
127	128	40:09:140105:1
128	129	40:09:000000:465
129	130	40:09:000000:465
130	131	по земельному участку
131	132	по земельному участку
132	133	по земельному участку
133	134	40:09:000000:276
134	135	40:09:000000:276
135	136	40:09:000000:231
136	137	40:09:000000:231
137	138	40:09:000000:231
138	139	40:09:000000:231
139	140	40:09:000000:231
140	141	40:09:000000:231
141	142	40:09:000000:231
142	143	40:09:000000:231
143	144	40:09:000000:231
144	145	40:09:000000:231

**Текстовое описание местоположения границ  
населенных пунктов, территориальных зон, особо охраняемых природных  
территорий, зон с особыми условиями использования территорий**

Прохождение границы		Описание прохождения границы
от точки	до точки	
1	2	3
145	146	40:09:000000:231
146	147	40:09:000000:231
147	148	40:09:000000:231
148	149	40:09:000000:231
149	150	по полю
150	151	по полю
151	152	по полю
152	153	по полю
153	154	по полю
154	155	по полю
155	156	по полю
156	157	40:09:140104:86
157	158	40:09:140104:86
158	159	40:09:140104:86
159	160	40:09:140104:86
160	161	по лесным насаждениям
161	162	по лесным насаждениям
162	163	по лесным насаждениям
163	164	по лесным насаждениям
164	165	по лесным насаждениям
165	166	по лесным насаждениям
166	167	по лесным насаждениям
167	168	40:09:140104:13
168	169	40:09:140104:13
169	101	40:09:140104:13
170	171	40:09:140301:274
171	172	по земельным участкам
172	173	по земельным участкам
173	174	по земельным участкам
174	175	40:09:000000:150
175	176	40:09:000000:150
176	177	40:09:000000:77
177	178	40:09:140301:122
178	179	40:09:140301:122
179	180	по земельным участкам
180	181	по земельным участкам

**Текстовое описание местоположения границ  
населенных пунктов, территориальных зон, особо охраняемых природных  
территорий, зон с особыми условиями использования территорий**

Прохождение границы		Описание прохождения границы
от точки	до точки	
1	2	3
181	182	40:09:140301:303
182	183	40:09:140301:303
183	184	по земельным участкам
184	185	по земельным участкам
185	186	по лесным насаждениям
186	187	по лесным насаждениям
187	188	по лесным насаждениям
188	189	по лесным насаждениям
189	190	по лесным насаждениям
190	191	по лесным насаждениям
191	192	по лесным насаждениям
192	193	по лесным насаждениям
193	194	40:09:000000:276
194	195	40:09:000000:276
195	196	40:09:140301:274
196	197	40:09:140301:274
197	198	40:09:140301:274
198	199	40:09:140301:274
199	200	40:09:140301:274
200	201	40:09:140301:274
201	202	40:09:140301:274
202	170	40:09:140301:274
203	204	по земельным участкам
204	205	по земельным участкам
205	206	по земельным участкам
206	207	по земельным участкам
207	208	по земельным участкам
208	209	по земельным участкам
209	210	по земельным участкам
210	211	по земельным участкам
211	212	по земельным участкам
212	213	40:09:140302:62
213	214	по земельным участкам
214	215	40:09:140302:63
215	216	по земельным участкам
216	217	40:09:140302:66

**Текстовое описание местоположения границ  
населенных пунктов, территориальных зон, особо охраняемых природных  
территорий, зон с особыми условиями использования территорий**

Прохождение границы		Описание прохождения границы
от точки	до точки	
1	2	3
217	218	по земельным участкам
218	219	по земельным участкам
219	220	40:09:000000:231
220	221	40:09:000000:231
221	222	40:09:000000:231
222	223	40:09:000000:231
223	224	40:09:000000:231
224	225	40:09:000000:231
225	203	40:09:000000:231
226	227	40:09:140303:4
227	228	40:09:140303:4
228	229	40:09:140303:4
229	230	40:09:140303:4
230	231	по полю
231	232	40:09:140303:6
232	233	40:09:140303:6
233	234	40:09:140303:6
234	235	40:09:140303:6
235	236	по полю
236	237	40:09:000000:231
237	238	40:09:000000:231
238	239	40:09:000000:231
239	240	40:09:000000:231
240	241	40:09:000000:231
241	242	40:09:000000:231
242	243	40:09:000000:231
243	244	40:09:000000:231
244	245	40:09:000000:231
245	246	40:09:000000:465
246	247	40:09:000000:465
247	248	40:09:000000:465
248	249	40:09:000000:465
249	250	40:09:000000:465
250	251	40:09:000000:465
251	252	40:09:000000:465
252	253	40:09:000000:465

**Текстовое описание местоположения границ  
населенных пунктов, территориальных зон, особо охраняемых природных  
территорий, зон с особыми условиями использования территорий**

Прохождение границы		Описание прохождения границы
от точки	до точки	
1	2	3
253	254	40:09:000000:465
254	255	40:09:000000:465
255	256	40:09:000000:465
256	257	40:09:000000:465
257	258	40:09:000000:465
258	259	40:09:000000:465
259	260	40:09:000000:465
260	261	40:09:000000:465
261	262	40:09:190101:1
262	263	40:09:190101:1
263	264	40:09:190101:1
264	265	40:09:190101:1
265	266	40:09:190101:1
266	267	40:09:190101:1
267	268	40:09:190101:1
268	269	40:09:190101:1
269	270	40:09:190101:1
270	271	по полю
271	226	40:09:140303:4
272	273	40:09:140301:275
273	274	40:09:140301:275
274	275	40:09:140301:273
275	276	40:09:140301:273
276	277	40:09:140301:273
277	278	40:09:140301:273
278	279	40:09:140301:273
279	280	40:09:140301:273
280	281	40:09:140301:273
281	282	40:09:000000:63
282	272	40:09:140301:275
283	284	40:09:140106:57
284	285	40:09:140106:57
285	286	40:09:190101:1
286	287	40:09:190101:1
287	288	40:09:190101:1
288	289	40:09:190101:1

**Текстовое описание местоположения границ  
населенных пунктов, территориальных зон, особо охраняемых природных  
территорий, зон с особыми условиями использования территорий**

Прохождение границы		Описание прохождения границы
от точки	до точки	
1	2	3
289	290	40:09:190101:1
290	291	40:09:190101:1
291	292	по полю
292	293	по полю
293	294	по полю
294	295	по полю
295	296	40:09:140105:5
296	297	40:09:140105:5
297	298	40:09:140105:5
298	299	40:09:140105:5
299	300	40:09:140105:5
300	301	по полю
301	302	по полю
302	303	40:09:140106:30
303	304	по полю
304	305	40:09:140106:60
305	306	по земельным участкам
306	307	по земельным участкам
307	308	40:09:140106:47
308	309	40:09:140106:47
309	310	40:09:140106:47
310	311	40:09:140106:47
311	312	40:09:140106:47
312	313	по земельным участкам
313	314	40:09:140106:57
314	315	40:09:140106:57
315	316	40:09:140106:57
316	283	40:09:140106:57
317	318	по полю
318	319	по полю
319	320	по полю
320	321	40:09:140108:6
321	322	40:09:140108:6
322	323	40:09:140108:6
323	324	40:09:140108:6
324	325	40:09:140108:6

**Текстовое описание местоположения границ  
населенных пунктов, территориальных зон, особо охраняемых природных  
территорий, зон с особыми условиями использования территорий**

Прохождение границы		Описание прохождения границы
от точки	до точки	
1	2	3
325	326	по полю
326	327	40:09:140108:4
327	328	40:09:140108:4
328	329	40:09:140108:4
329	330	40:09:140108:4
330	331	40:09:140108:4
331	332	40:09:140108:4
332	333	40:09:140108:4
333	334	40:09:140108:4
334	335	40:09:140108:4
335	336	40:09:190101:1
336	337	40:09:190101:1
337	338	40:09:190101:1
338	339	40:09:190101:1
339	340	40:09:190101:1
340	341	40:09:190101:1
341	342	40:09:190101:1
342	343	40:09:190101:1
343	344	40:09:190101:1
344	345	40:09:140106:57
345	346	40:09:140106:57
346	347	40:09:140106:57
347	348	40:09:190101:1
348	349	40:09:190101:1
349	350	40:09:190101:1
350	351	по земельным участкам
351	352	по земельным участкам
352	353	по земельным участкам
353	354	по земельным участкам
354	355	по земельным участкам
355	356	по земельным участкам
356	357	40:09:140106:21
357	358	по земельным участкам
358	359	по земельным участкам
359	360	по земельным участкам
360	361	по земельным участкам

**Текстовое описание местоположения границ  
населенных пунктов, территориальных зон, особо охраняемых природных  
территорий, зон с особыми условиями использования территорий**

Прохождение границы		Описание прохождения границы
от точки	до точки	
1	2	3
361	362	по земельным участкам
362	363	по земельным участкам
363	364	по земельным участкам
364	365	40:09:140106:28
365	366	по полю
366	317	по полю
367	368	40:09:190101:1
368	369	40:09:190101:1
369	370	40:09:190101:1
370	371	40:09:190101:1
371	372	40:09:190101:1
372	373	40:09:190101:1
373	374	40:09:190101:1
374	375	по полю
375	376	по полю
376	377	по полю
377	378	по полю
378	379	по полю
379	380	40:09:190101:1
380	381	40:09:190101:1
381	382	40:09:190101:1
382	383	40:09:190101:1
383	384	40:09:190101:1
384	385	40:09:190101:1
385	386	40:09:190101:1
386	387	40:09:190101:1
387	388	40:09:190101:1
388	367	40:09:190101:1
389	390	40:09:190101:1
390	391	40:09:190101:1
391	392	40:09:190101:1
392	393	40:09:190101:1
393	394	40:09:190101:1
394	395	40:09:190101:1
395	396	40:09:190101:1
396	397	40:09:190101:1



**Текстовое описание местоположения границ  
населенных пунктов, территориальных зон, особо охраняемых природных  
территорий, зон с особыми условиями использования территорий**

Прохождение границы		Описание прохождения границы
от точки	до точки	
1	2	3
397	398	40:09:190101:1
398	399	40:09:190101:1
399	400	по полю
400	401	по полю
401	389	по полю
402	403	40:09:000000:63
403	404	40:09:000000:63
404	405	40:09:000000:63
405	406	40:09:000000:63
406	407	40:09:000000:63
407	408	40:09:000000:63
408	409	40:09:000000:63
409	410	40:09:000000:63
410	411	40:09:000000:63
411	412	40:09:000000:63
412	413	40:09:000000:63
413	414	40:09:000000:63
414	415	40:09:000000:63
415	416	40:09:000000:63
416	417	40:09:000000:63
417	418	40:09:000000:63
418	419	40:09:000000:63
419	420	40:09:000000:63
420	421	40:09:000000:63
421	422	40:09:140402:3
422	423	40:09:140402:3
423	424	40:09:140402:3
424	425	по земельным участкам
425	426	по земельным участкам
426	427	по земельным участкам
427	428	по земельным участкам
428	429	по земельным участкам
429	430	40:09:140401:23
430	431	40:09:140401:23
431	432	40:09:140401:22
432	433	40:09:140401:54

**Текстовое описание местоположения границ  
населенных пунктов, территориальных зон, особо охраняемых природных  
территорий, зон с особыми условиями использования территорий**

Прохождение границы		Описание прохождения границы
от точки	до точки	
1	2	3
433	434	по земельным участкам
434	435	по земельным участкам
435	436	по земельным участкам
436	437	40:09:000000:63
437	438	40:09:000000:63
438	402	40:09:000000:63
439	440	по проезду
440	441	по проезду
441	442	по проезду
442	443	по проезду
443	444	по проезду
444	445	по проезду
445	446	40:09:140403:1
446	447	40:09:140403:1
447	448	40:09:140403:1
448	449	40:09:140403:1
449	450	40:09:140403:1
450	451	40:09:140403:1
451	452	40:09:140403:1
452	453	40:09:140403:1
453	454	40:09:140403:1
454	455	40:09:140403:1
455	456	40:09:000000:63
456	457	40:09:000000:63
457	458	40:09:000000:63
458	459	40:09:000000:63
459	460	40:09:000000:63
460	461	40:09:000000:63
461	462	40:09:000000:63
462	463	40:09:000000:63
463	464	40:09:000000:63
464	465	40:09:000000:63
465	466	40:09:000000:63
466	467	40:09:000000:63
467	468	40:09:000000:63
468	469	40:09:000000:63

**Текстовое описание местоположения границ  
населенных пунктов, территориальных зон, особо охраняемых природных  
территорий, зон с особыми условиями использования территорий**

Прохождение границы		Описание прохождения границы
от точки	до точки	
1	2	3
469	470	40:09:000000:63
470	471	40:09:000000:63
471	439	40:09:000000:63
472	473	40:09:000000:63
473	474	40:09:000000:63
474	475	40:09:000000:63
475	476	40:09:000000:63
476	477	40:09:000000:63
477	478	40:09:000000:63
478	479	40:09:000000:63
479	480	40:09:000000:63
480	481	40:09:000000:63
481	482	40:09:000000:63
482	483	40:09:000000:63
483	484	40:09:000000:63
484	485	40:09:000000:63
485	486	40:09:000000:63
486	487	по проезду
487	488	40:09:140501:1
488	489	40:09:140501:1
489	490	по проезду
490	491	40:09:140501:11
491	492	по земельным участкам
492	493	по земельным участкам
493	494	по полю
494	495	по полю
495	496	по полю
496	497	по лесным насаждениям
497	498	40:09:140504:53
498	499	40:09:140504:53
499	500	40:09:140504:53
500	501	40:09:140504:53
501	502	40:09:140504:53
502	503	40:09:140504:53
503	504	40:09:140504:53
504	505	40:09:140504:53

**Текстовое описание местоположения границ  
населенных пунктов, территориальных зон, особо охраняемых природных  
территорий, зон с особыми условиями использования территорий**

Прохождение границы		Описание прохождения границы
от точки	до точки	
1	2	3
505	506	40:09:140504:53
506	507	по полю
507	508	40:09:140504:52
508	509	40:09:140504:52
509	472	40:09:140504:52
510	511	40:09:190106:1
511	512	40:09:190106:1
512	513	40:09:190106:1
513	514	40:09:190106:1
514	515	40:09:190106:1
515	516	40:09:190106:1
516	517	40:09:190106:1
517	518	40:09:190106:1
518	519	40:09:190106:1
519	520	40:09:190106:1
520	521	40:09:190106:1
521	522	40:09:190106:1
522	523	40:09:190106:1
523	524	40:09:190106:1
524	525	40:09:190106:1
525	526	40:09:190106:1
526	527	40:09:190106:1
527	528	40:09:190106:1
528	529	40:09:190106:1
529	530	40:09:190106:1
530	531	40:09:190106:1
531	532	40:09:190106:1
532	533	40:09:190106:1
533	534	40:09:190106:1
534	535	40:09:190106:1
535	536	40:09:190106:1
536	537	40:09:190106:1
537	538	40:09:190106:1
538	539	40:09:190106:1
539	540	40:09:190106:1
540	541	40:09:190106:1

**Текстовое описание местоположения границ  
населенных пунктов, территориальных зон, особо охраняемых природных  
территорий, зон с особыми условиями использования территорий**

Прохождение границы		Описание прохождения границы
от точки	до точки	
1	2	3
541	542	40:09:190106:1
542	543	40:09:190106:1
543	544	40:09:190106:1
544	545	40:09:190106:1
545	546	40:09:190106:1
546	547	40:09:190106:1
547	548	40:09:190106:1
548	549	40:09:190106:1
549	550	40:09:190106:1
550	551	40:09:190106:1
551	552	40:09:190106:1
552	553	40:09:190106:1
553	554	40:09:190106:1
554	555	40:09:190106:1
555	556	40:09:190106:1
556	557	40:09:190106:1
557	558	40:09:190106:1
558	559	40:09:190106:1
559	560	40:09:190106:1
560	561	40:09:190106:1
561	562	40:09:190106:1
562	563	40:09:190106:1
563	564	40:09:190106:1
564	565	40:09:190106:1
565	566	40:09:190106:1
566	567	40:09:190106:1
567	568	40:09:190106:1
568	569	40:09:190106:1
569	570	40:09:190106:1
570	571	40:09:190106:1
571	572	40:09:190106:1
572	573	40:09:190106:1
573	574	40:09:190106:1
574	575	40:09:190106:1
575	576	40:09:190106:1
576	577	40:09:190106:1

**Текстовое описание местоположения границ  
населенных пунктов, территориальных зон, особо охраняемых природных  
территорий, зон с особыми условиями использования территорий**

Прохождение границы		Описание прохождения границы
от точки	до точки	
1	2	3
577	578	40:09:190106:1
578	579	40:09:190106:1
579	580	40:09:190106:1
580	581	40:09:190106:1
581	582	40:09:190106:1
582	583	40:09:190106:1
583	584	40:09:190106:1
584	585	40:09:190106:1
585	586	40:09:190106:1
586	587	40:09:190106:1
587	588	40:09:190106:1
588	589	40:09:190106:1
589	590	40:09:190106:1
590	591	40:09:190106:1
591	592	40:09:190106:1
592	593	40:09:190106:1
593	594	40:09:190106:1
594	595	40:09:190106:1
595	596	40:09:190106:1
596	597	40:09:190106:1
597	598	40:09:190106:1
598	599	40:09:000000:63
599	600	40:09:000000:63
600	601	40:09:000000:63
601	602	40:09:000000:63
602	603	40:09:000000:63
603	604	40:09:000000:63
604	605	40:09:000000:63
605	606	40:09:000000:63
606	607	40:09:000000:63
607	608	40:09:000000:63
608	609	40:09:000000:63
609	610	40:09:000000:63
610	611	40:09:000000:63
611	612	40:09:000000:63
612	613	40:09:000000:63

**Текстовое описание местоположения границ  
населенных пунктов, территориальных зон, особо охраняемых природных  
территорий, зон с особыми условиями использования территорий**

Прохождение границы		Описание прохождения границы
от точки	до точки	
1	2	3
613	614	40:09:000000:63
614	615	40:09:000000:63
615	616	40:09:000000:63
616	617	по полю
617	618	40:09:140504:56
618	619	40:09:140504:56
619	620	40:09:140504:56
620	621	40:09:140504:56
621	622	40:09:140504:56
622	623	40:09:140504:56
623	624	по полю
624	625	по полю
625	626	по полю
626	627	по полю
627	628	по полю
628	629	40:09:140504:71
629	510	по полю
630	631	40:09:190106:1
631	632	40:09:190106:1
632	633	40:09:190106:1
633	634	40:09:190106:1
634	635	40:09:190106:1
635	636	40:09:190106:1
636	637	40:09:190106:1
637	638	40:09:190106:1
638	639	40:09:190106:1
639	640	40:09:190106:1
640	641	40:09:190106:1
641	642	40:09:190106:1
642	643	40:09:190106:1
643	644	40:09:190106:1
644	645	40:09:190106:1
645	646	40:09:190106:1
646	647	40:09:190106:1
647	648	40:09:190106:1
648	649	40:09:190106:1

**Текстовое описание местоположения границ  
населенных пунктов, территориальных зон, особо охраняемых природных  
территорий, зон с особыми условиями использования территорий**

Прохождение границы		Описание прохождения границы
от точки	до точки	
1	2	3
649	650	40:09:190106:1
650	651	40:09:190106:1
651	652	40:09:190106:1
652	653	40:09:190106:1
653	654	40:09:190106:1
654	655	40:09:190106:1
655	656	40:09:140501:80
656	657	по земельным участкам
657	658	40:09:140501:27
658	659	по земельным участкам
659	660	по земельным участкам
660	661	40:09:140502:8
661	662	по земельным участкам
662	663	40:09:000000:352
663	664	40:09:000000:353
664	665	40:09:140501:33
665	666	40:09:140501:33
666	630	по земельным участкам
667	668	по земельным участкам
668	669	по земельным участкам
669	670	по земельным участкам
670	671	40:09:000000:480
671	672	40:09:000000:480
672	673	40:09:000000:480
673	674	40:09:000000:480
674	675	40:09:000000:480
675	676	40:09:000000:480
676	677	40:09:000000:480
677	678	40:09:000000:480
678	679	40:09:000000:480
679	680	40:09:000000:480
680	681	40:09:000000:480
681	682	40:09:000000:480
682	683	40:09:000000:480
683	684	40:09:000000:480
684	685	40:09:000000:480



**Текстовое описание местоположения границ  
населенных пунктов, территориальных зон, особо охраняемых природных  
территорий, зон с особыми условиями использования территорий**

Прохождение границы		Описание прохождения границы
от точки	до точки	
1	2	3
685	686	40:09:000000:480
686	687	40:09:000000:480
687	688	40:09:000000:480
688	689	40:09:000000:480
689	690	40:09:000000:480
690	691	40:09:000000:480
691	692	40:09:000000:480
692	693	40:09:000000:480
693	694	40:09:000000:480
694	695	40:09:000000:480
695	696	40:09:000000:480
696	697	40:09:000000:480
697	698	40:09:000000:480
698	699	40:09:000000:480
699	700	40:09:000000:480
700	701	40:09:000000:480
701	702	40:09:000000:480
702	703	40:09:000000:480
703	704	40:09:000000:480
704	705	40:09:000000:480
705	706	40:09:000000:480
706	707	40:09:000000:480
707	708	40:09:000000:480
708	709	40:09:000000:480
709	710	40:09:000000:480
710	711	40:09:000000:480
711	712	40:09:000000:480
712	713	40:09:000000:480
713	714	40:09:000000:480
714	715	40:09:150402:1
715	716	40:09:150402:1
716	717	40:09:150402:1
717	718	40:09:150402:1
718	719	по земельным участкам
719	720	по земельным участкам
720	721	по земельным участкам

**Текстовое описание местоположения границ  
населенных пунктов, территориальных зон, особо охраняемых природных  
территорий, зон с особыми условиями использования территорий**

Прохождение границы		Описание прохождения границы
от точки	до точки	
1	2	3
721	722	по земельным участкам
722	723	по земельным участкам
723	724	по земельным участкам
724	725	по земельным участкам
725	667	по земельным участкам
726	727	40:09:000000:480
727	728	40:09:000000:480
728	729	40:09:000000:480
729	730	40:09:000000:480
730	731	40:09:000000:480
731	732	40:09:000000:480
732	733	40:09:000000:480
733	734	40:09:000000:480
734	735	40:09:000000:480
735	736	40:09:000000:480
736	737	40:09:000000:480
737	738	40:09:000000:480
738	739	40:09:000000:480
739	740	40:09:000000:480
740	741	40:09:000000:480
741	742	40:09:000000:480
742	743	40:09:000000:480
743	744	40:09:000000:480
744	745	40:09:000000:480
745	746	40:09:000000:480
746	747	40:09:000000:480
747	748	40:09:000000:480
748	749	40:09:000000:480
749	750	40:09:000000:480
750	751	40:09:000000:480
751	752	40:09:000000:480
752	753	40:09:000000:480
753	754	40:09:000000:480
754	755	40:09:000000:480
755	756	40:09:000000:480
756	757	40:09:000000:480

**Текстовое описание местоположения границ  
населенных пунктов, территориальных зон, особо охраняемых природных  
территорий, зон с особыми условиями использования территорий**

Прохождение границы		Описание прохождения границы
от точки	до точки	
1	2	3
757	758	40:09:000000:480
758	759	40:09:000000:480
759	760	40:09:000000:480
760	761	40:09:000000:480
761	762	40:09:000000:480
762	763	40:09:000000:480
763	764	40:09:000000:480
764	765	40:09:000000:480
765	766	40:09:000000:480
766	767	40:09:000000:480
767	768	40:09:000000:480
768	769	40:09:000000:480
769	770	40:09:000000:480
770	771	40:09:000000:480
771	772	по лесным насаждениям
772	773	по лесным насаждениям
773	774	по лесным насаждениям
774	775	по лесным насаждениям
775	776	по лесным насаждениям
776	777	по лесным насаждениям
777	778	по лесным насаждениям
778	779	по лесным насаждениям
779	780	40:09:150404:59
780	781	40:09:150404:60
781	782	40:09:150404:60
782	783	40:09:150404:60
783	784	40:09:150404:60
784	785	40:09:150404:59
785	786	40:09:150404:59
786	787	по полю
787	788	по полю
788	789	по полю
789	790	по лесным насаждениям
790	791	по лесным насаждениям
791	792	по лесным насаждениям
792	793	по лесным насаждениям

**Текстовое описание местоположения границ  
населенных пунктов, территориальных зон, особо охраняемых природных  
территорий, зон с особыми условиями использования территорий**

Прохождение границы		Описание прохождения границы
от точки	до точки	
1	2	3
793	794	по лесным насаждениям
794	795	по лесным насаждениям
795	796	40:09:000000:480
796	726	40:09:000000:480
797	798	по полю
798	799	по полю
799	800	по полю
800	801	по полю
801	802	по полю
802	803	по лесным насаждениям
803	804	по лесным насаждениям
804	805	по лесным насаждениям
805	806	по лесным насаждениям
806	807	по лесным насаждениям
807	808	по лесным насаждениям
808	809	по лесным насаждениям
809	810	по лесным насаждениям
810	811	по лесным насаждениям
811	812	по лесным насаждениям
812	813	по лесным насаждениям
813	814	по лесным насаждениям
814	815	40:09:000000:479
815	816	40:09:000000:479
816	817	40:09:000000:479
817	818	40:09:000000:479
818	819	40:09:000000:479
819	820	40:09:000000:479
820	821	40:09:000000:479
821	822	40:09:000000:479
822	823	40:09:000000:479
823	824	40:09:000000:479
824	825	40:09:000000:479
825	826	40:09:000000:479
826	827	40:09:000000:479
827	828	40:09:000000:479
828	829	40:09:000000:479

**Текстовое описание местоположения границ  
населенных пунктов, территориальных зон, особо охраняемых природных  
территорий, зон с особыми условиями использования территорий**

Прохождение границы		Описание прохождения границы
от точки	до точки	
1	2	3
829	830	40:09:000000:479
830	831	40:09:000000:479
831	832	40:09:000000:479
832	833	40:09:000000:479
833	834	40:09:000000:479
834	835	40:09:000000:479
835	836	40:09:000000:479
836	837	40:09:000000:479
837	838	40:09:000000:479
838	839	40:09:000000:479
839	840	40:09:000000:479
840	841	40:09:000000:479
841	842	40:09:000000:479
842	843	40:09:000000:479
843	844	40:09:000000:479
844	845	40:09:000000:480
845	846	40:09:000000:480
846	847	40:09:000000:480
847	848	40:09:000000:480
848	849	40:09:000000:480
849	850	40:09:000000:480
850	851	40:09:000000:480
851	852	40:09:000000:480
852	853	40:09:000000:480
853	854	40:09:000000:480
854	855	40:09:000000:480
855	856	40:09:000000:480
856	857	40:09:000000:480
857	858	40:09:000000:480
858	859	40:09:000000:480
859	860	40:09:000000:480
860	861	40:09:000000:480
861	862	40:09:000000:480
862	863	40:09:000000:480
863	864	40:09:000000:480
864	865	40:09:000000:480

**Текстовое описание местоположения границ  
населенных пунктов, территориальных зон, особо охраняемых природных  
территорий, зон с особыми условиями использования территорий**

Прохождение границы		Описание прохождения границы
от точки	до точки	
1	2	3
865	866	40:09:000000:480
866	867	40:09:000000:480
867	868	40:09:000000:480
868	869	40:09:000000:480
869	870	40:09:000000:480
870	871	40:09:000000:480
871	872	40:09:000000:480
872	873	40:09:000000:480
873	874	40:09:000000:480
874	875	40:09:000000:480
875	876	40:09:000000:480
876	877	40:09:000000:480
877	878	40:09:000000:480
878	879	40:09:000000:480
879	880	40:09:000000:480
880	881	40:09:000000:480
881	882	40:09:000000:480
882	883	40:09:000000:480
883	884	40:09:000000:480
884	885	40:09:000000:480
885	886	по полю
886	797	по полю
887	888	по полю
888	889	по полю
889	890	40:09:000000:184
890	891	40:09:000000:184
891	892	40:09:000000:184
892	893	40:09:000000:184
893	894	40:09:000000:184
894	895	40:09:000000:184
895	896	40:09:000000:184
896	897	по земельным участкам
897	898	по земельным участкам
898	899	по земельным участкам
899	900	по земельным участкам
900	901	по земельным участкам

**Текстовое описание местоположения границ  
населенных пунктов, территориальных зон, особо охраняемых природных  
территорий, зон с особыми условиями использования территорий**

Прохождение границы		Описание прохождения границы
от точки	до точки	
1	2	3
901	902	по земельным участкам
902	903	по земельным участкам
903	904	по земельным участкам
904	905	по земельным участкам
905	906	по земельным участкам
906	907	40:09:000000:480
907	908	40:09:000000:480
908	909	40:09:000000:480
909	910	40:09:000000:480
910	911	40:09:000000:480
911	912	40:09:000000:480
912	913	40:09:000000:480
913	914	40:09:000000:480
914	915	40:09:000000:480
915	916	40:09:000000:480
916	917	40:09:000000:480
917	918	40:09:000000:480
918	919	40:09:000000:480
919	920	40:09:000000:480
920	921	40:09:000000:480
921	922	40:09:000000:480
922	923	40:09:000000:479
923	924	40:09:000000:479
924	925	40:09:000000:479
925	926	40:09:000000:479
926	927	40:09:000000:479
927	928	40:09:000000:479
928	929	по земельным участкам
929	930	по земельным участкам
930	931	по земельным участкам
931	932	по земельным участкам
932	887	по земельным участкам
933	934	по земельным участкам
934	935	40:09:150405:35
935	936	40:09:150405:35
936	937	по полю

**Текстовое описание местоположения границ  
населенных пунктов, территориальных зон, особо охраняемых природных  
территорий, зон с особыми условиями использования территорий**

Прохождение границы		Описание прохождения границы
от точки	до точки	
1	2	3
937	938	по полю
938	939	по полю
939	940	по полю
940	941	по полю
941	942	по полю
942	943	по лесным насаждениям
943	944	по лесным насаждениям
944	945	по лесным насаждениям
945	946	по полю
946	947	по полю
947	948	по полю
948	949	по полю
949	950	по полю
950	951	по полю
951	952	по полю
952	953	по полю
953	954	по полю
954	955	40:09:000000:474
955	956	40:09:000000:474
956	957	40:09:000000:474
957	958	40:09:000000:474
958	959	40:09:000000:474
959	960	40:09:000000:474
960	961	40:09:000000:474
961	962	40:09:000000:474
962	963	40:09:000000:474
963	964	40:09:000000:474
964	965	40:09:000000:474
965	966	40:09:000000:474
966	967	40:09:000000:474
967	968	40:09:000000:474
968	969	40:09:000000:474
969	970	40:09:000000:474
970	971	40:09:000000:474
971	972	40:09:000000:474
972	973	40:09:000000:474



**Текстовое описание местоположения границ  
населенных пунктов, территориальных зон, особо охраняемых природных  
территорий, зон с особыми условиями использования территорий**

Прохождение границы		Описание прохождения границы
от точки	до точки	
1	2	3
973	974	40:09:000000:474
974	975	40:09:000000:474
975	976	40:09:000000:474
976	977	40:09:000000:474
977	978	40:09:000000:474
978	979	40:09:000000:474
979	980	40:09:000000:474
980	981	40:09:000000:474
981	982	40:09:000000:474
982	983	40:09:000000:474
983	984	40:09:000000:474
984	985	40:09:000000:474
985	986	40:09:000000:474
986	987	40:09:000000:474
987	988	40:09:000000:474
988	989	40:09:000000:474
989	990	40:09:000000:474
990	991	40:09:000000:474
991	992	40:09:000000:474
992	993	40:09:000000:474
993	994	40:09:000000:474
994	995	40:09:000000:474
995	933	40:09:000000:474
996	997	по полю
997	998	40:09:150408:20
998	999	40:09:150408:20
999	1000	40:09:150408:20
1000	1001	40:09:150408:20
1001	1002	40:09:150408:20
1002	1003	40:09:150408:20
1003	1004	40:09:150408:20
1004	1005	40:09:150408:20
1005	1006	по полю
1006	1007	по полю
1007	1008	по полю
1008	1009	40:09:000000:474

**Текстовое описание местоположения границ  
населенных пунктов, территориальных зон, особо охраняемых природных  
территорий, зон с особыми условиями использования территорий**

Прохождение границы		Описание прохождения границы
от точки	до точки	
1	2	3
1009	1010	40:09:000000:474
1010	1011	40:09:000000:474
1011	1012	40:09:000000:474
1012	1013	40:09:000000:474
1013	1014	40:09:000000:474
1014	1015	40:09:000000:474
1015	1016	40:09:000000:474
1016	1017	40:09:000000:474
1017	1018	40:09:000000:474
1018	1019	40:09:000000:474
1019	1020	40:09:000000:474
1020	1021	40:09:000000:474
1021	1022	40:09:000000:474
1022	1023	40:09:000000:474
1023	1024	40:09:000000:474
1024	1025	40:09:000000:474
1025	1026	40:09:000000:474
1026	1027	40:09:000000:474
1027	1028	40:09:000000:474
1028	1029	40:09:000000:474
1029	1030	40:09:000000:474
1030	1031	40:09:000000:474
1031	1032	40:09:000000:474
1032	1033	40:09:000000:474
1033	1034	40:09:000000:474
1034	1035	40:09:000000:474
1035	1036	40:09:000000:474
1036	1037	40:09:000000:474
1037	1038	40:09:000000:474
1038	1039	40:09:000000:474
1039	1040	40:09:000000:474
1040	1041	40:09:000000:474
1041	1042	40:09:000000:474
1042	1043	40:09:000000:474
1043	1044	40:09:000000:474
1044	1045	40:09:000000:474

**Текстовое описание местоположения границ  
населенных пунктов, территориальных зон, особо охраняемых природных  
территорий, зон с особыми условиями использования территорий**

Прохождение границы		Описание прохождения границы
от точки	до точки	
1	2	3
1045	996	40:09:000000:474
1046	1047	по лесным насаждениям
1047	1048	по лесным насаждениям
1048	1049	по лесным насаждениям
1049	1050	по лесным насаждениям
1050	1051	по лесным насаждениям
1051	1052	по лесным насаждениям
1052	1053	по лесным насаждениям
1053	1054	40:09:000000:84
1054	1055	по лесным насаждениям
1055	1056	по лесным насаждениям
1056	1057	по лесным насаждениям
1057	1058	по лесным насаждениям
1058	1059	по лесным насаждениям
1059	1060	по лесным насаждениям
1060	1061	по лесным насаждениям
1061	1062	по лесным насаждениям
1062	1063	по границе МО СП "Село Фоминичи"
1063	1064	по границе МО СП "Село Фоминичи"
1064	1065	по дороге общего пользования
1065	1066	40:09:000000:481
1066	1067	40:09:000000:481
1067	1068	40:09:000000:481
1068	1069	40:09:000000:481
1069	1046	40:09:000000:481
1070	1071	по лесным насаждениям
1071	1072	40:09:190106:1
1072	1073	40:09:190106:1
1073	1074	40:09:190106:1
1074	1075	40:09:190106:1
1075	1076	40:09:190106:1
1076	1077	40:09:140503:52
1077	1078	40:09:140503:52
1078	1079	40:09:140503:52
1079	1080	40:09:190106:1
1080	1081	по полю

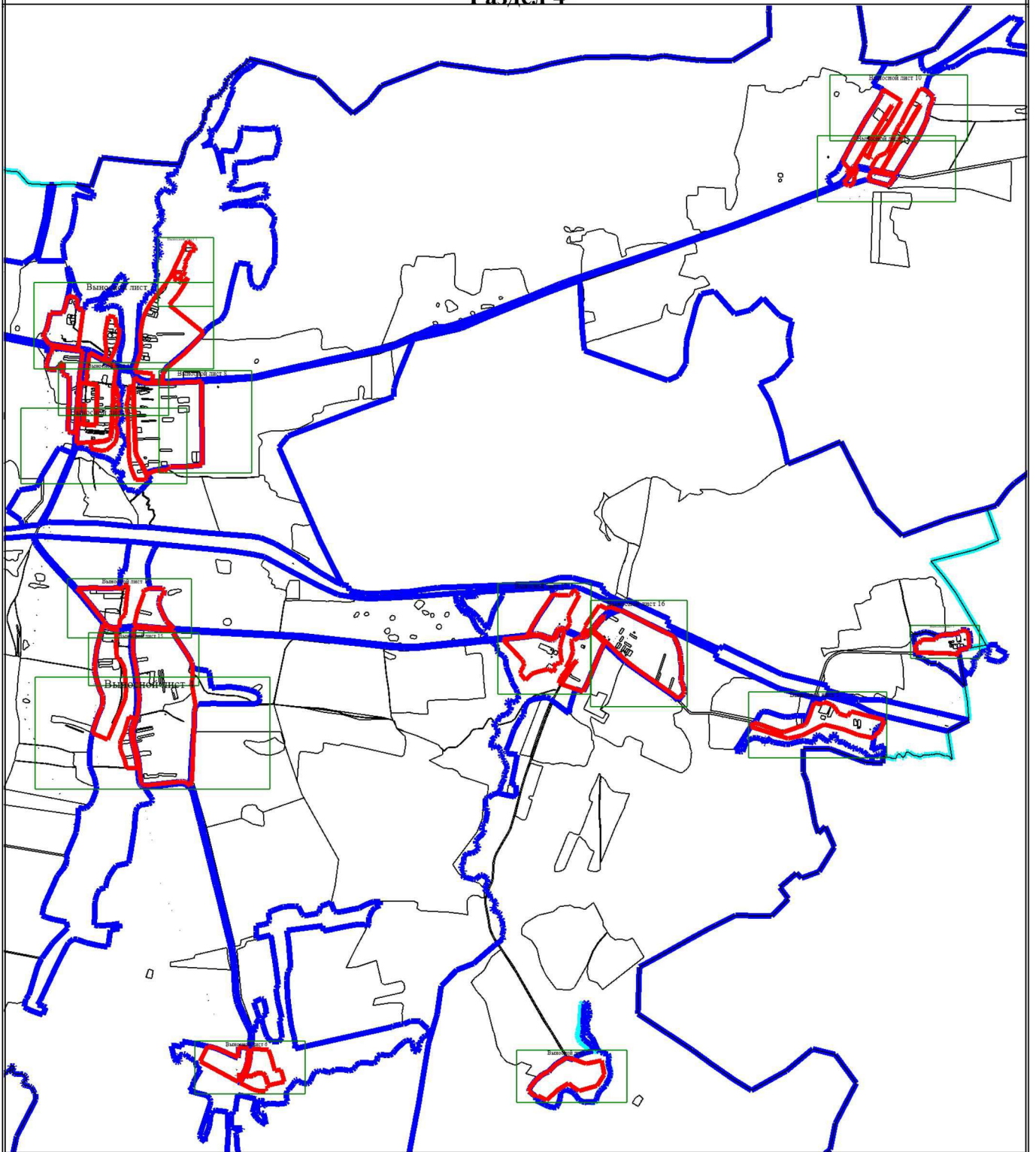
**Текстовое описание местоположения границ  
населенных пунктов, территориальных зон, особо охраняемых природных  
территорий, зон с особыми условиями использования территорий**

Прохождение границы		Описание прохождения границы
от точки	до точки	
1	2	3
1081	1082	по полю
1082	1083	по лесным насаждениям
1083	1084	по лесным насаждениям
1084	1070	по лесным насаждениям
1085	1086	40:09:190106:1
1086	1087	40:09:190106:1
1087	1088	40:09:140503:52
1088	1089	40:09:140503:52
1089	1090	40:09:140503:52
1090	1091	40:09:140503:52
1091	1092	40:09:140503:52
1092	1093	40:09:140503:52
1093	1094	40:09:140503:52
1094	1095	40:09:140503:52
1095	1096	40:09:140503:52
1096	1097	40:09:140503:52
1097	1098	40:09:140503:52
1098	1099	40:09:140503:52
1099	1100	40:09:140503:52
1100	1101	40:09:140503:52
1101	1102	40:09:140503:52
1102	1103	40:09:190106:1
1103	1104	40:09:190106:1
1104	1105	40:09:190106:1
1105	1106	40:09:190106:1
1106	1107	40:09:190106:1
1107	1108	по полю
1108	1109	по полю
1109	1110	по полю
1110	1111	по полю
1111	1112	по полю
1112	1113	по полю
1113	1114	по полю
1114	1115	по полю
1115	1116	по полю
1116	1117	по полю

**Текстовое описание местоположения границ  
населенных пунктов, территориальных зон, особо охраняемых природных  
территорий, зон с особыми условиями использования территорий**

Прохождение границы		Описание прохождения границы
от точки	до точки	
1	2	3
1117	1118	по полю
1118	1085	по полю
1119	1120	по полю
1120	1121	по полю
1121	1122	по границе населенного пункта
1122	1123	по границе населенного пункта
1123	1124	по границе населенного пункта
1124	1125	по границе населенного пункта
1125	1126	по границе населенного пункта
1126	1127	по границе населенного пункта
1127	1128	по границе населенного пункта
1128	1129	по границе населенного пункта
1129	1130	по границе населенного пункта
1130	1131	по полю
1131	1132	по полю
1132	1133	по полю
1133	1134	по полю
1134	1135	по полю
1135	1136	по полю
1136	1137	по полю
1137	1138	по полю
1138	1119	по полю

План границ объекта  
Раздел 4



Масштаб 1:55000

Используемые условные знаки и обозначения

- - Существующая часть границы, имеющиеся в ЕГРН сведения о которой достаточны для определения ее местоположения
- Граница муниципального образования
- Граница кадастрового квартала
- Граница объекта

Подпись \_\_\_\_\_ Шулепов К.Д.

Дата «26» сентября 2019 года

Место для оттиска печати (при наличии) лица, составившего описание местоположения границ объекта

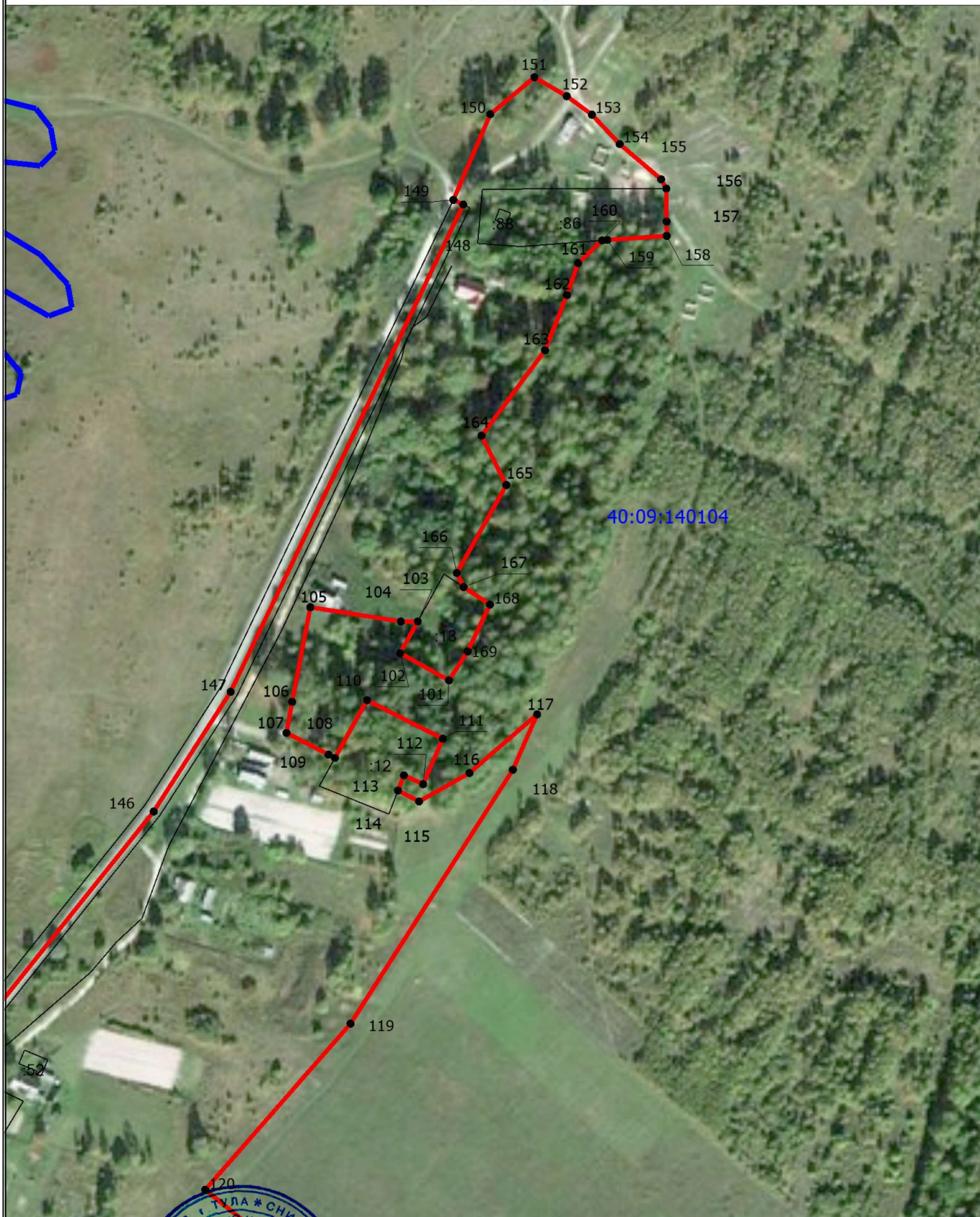




План границ объекта

Раздел 4

Выносной лист 1



Масштаб 1:3000

Подпись



Шулепов К.Д.

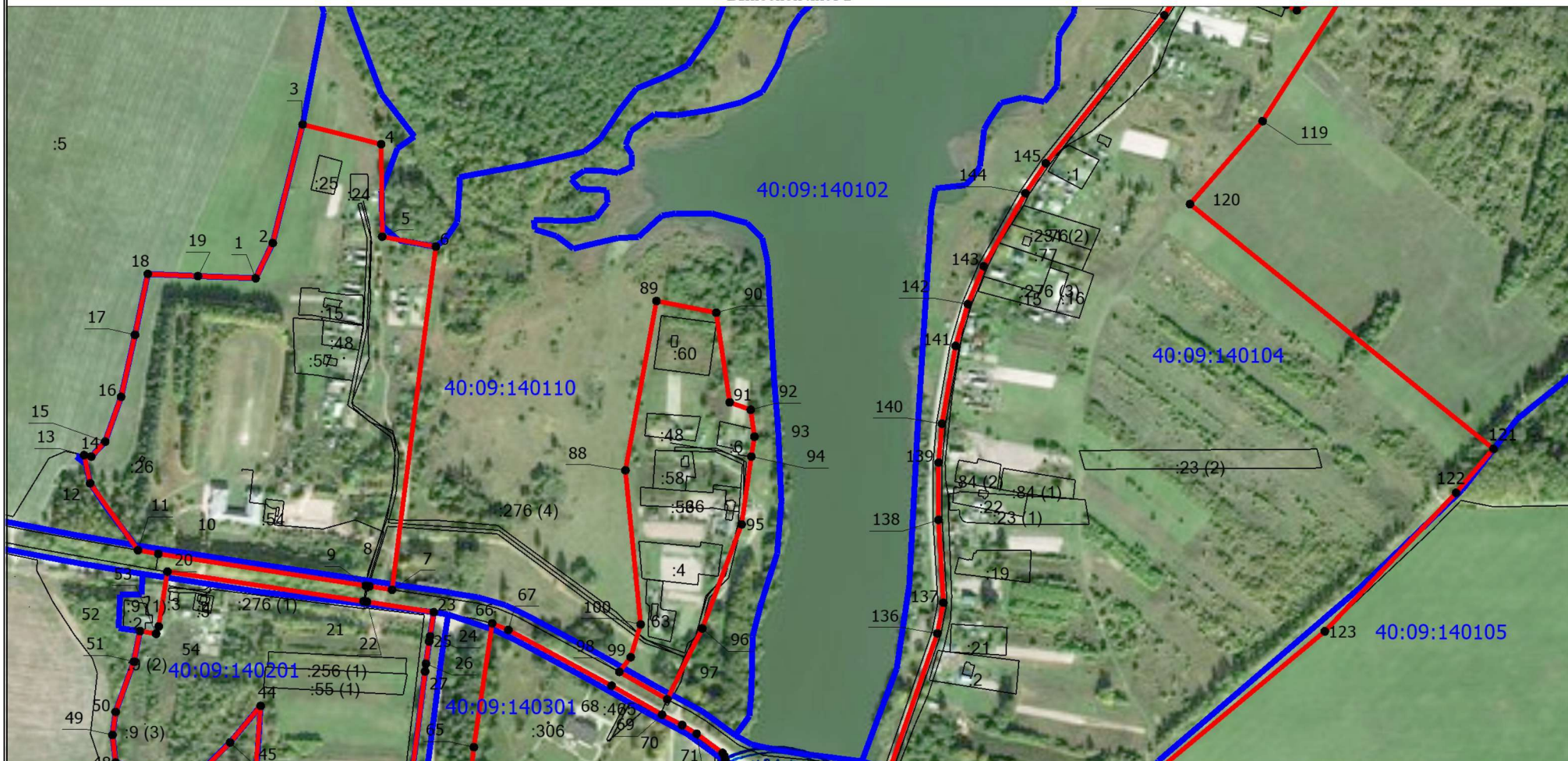
Дата «26» сентября 2019 года







Место для отписки печати (при наличии) лица, составившего описание местоположения границ объекта



План границ объекта  
Раздел 4

Выносной лист 2



-  - Существующая часть границы, имеющиеся в ЕГРН сведения о которой являются точкой для определения ее местоположения
-  - Характерная точка границы, сведения о которой позволяют однозначно определить ее положение на местности
-  - Обозначение новой характерной точки
-  - Граница кадастрового квартала
-  - Номер кадастрового квартала
-  - Граница объекта

Подпись



Шулепов К.Д.

Дата «26» сентября 2019 года

Место для оттиска печати (при наличии) лица, составившего описание местоположения границ объекта



План границ объекта  
Раздел 4  
Выносной лист 3



Масштаб 1:2500

Подпись \_\_\_\_\_ Шулепов К.Д. Дата «26» сентября 2019 года

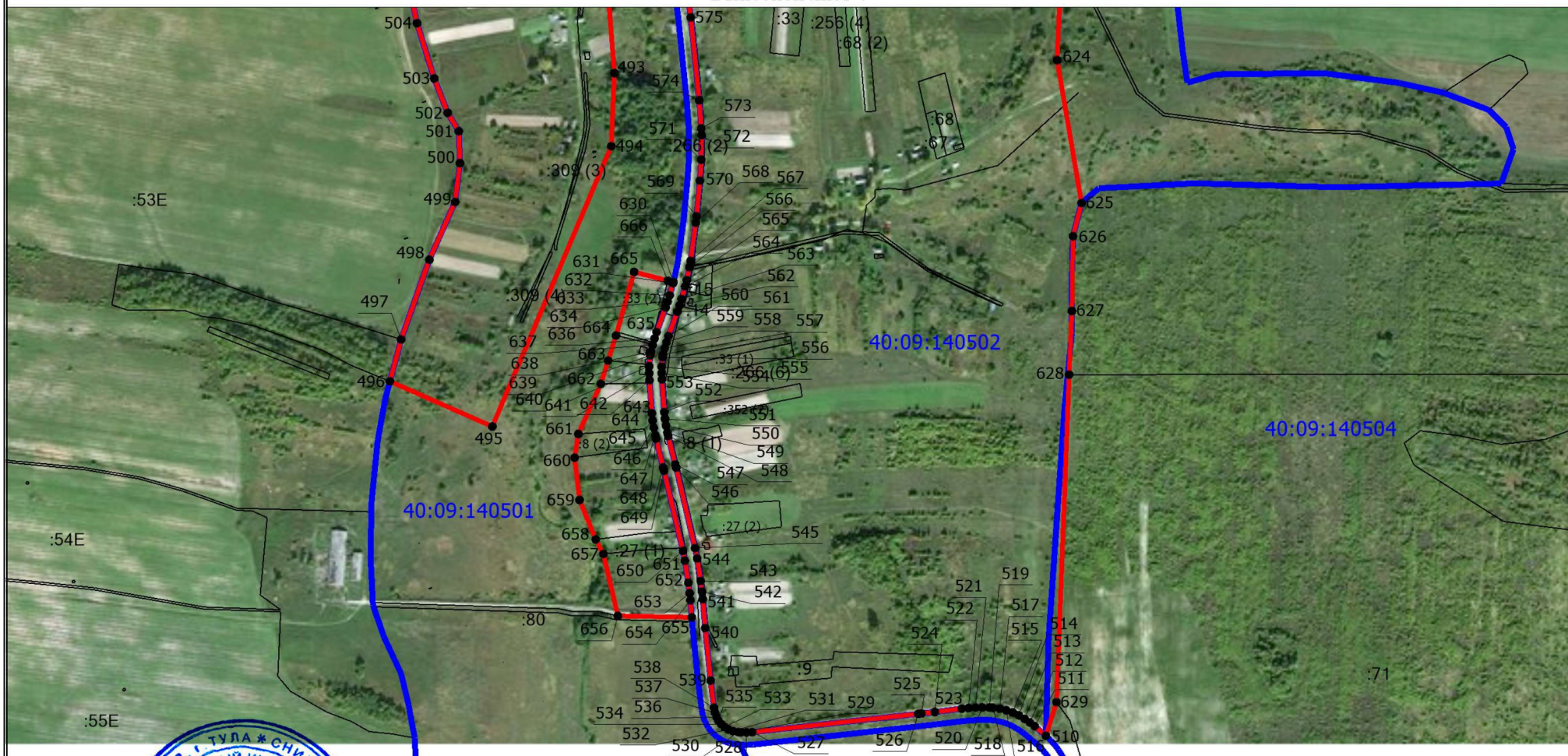
Место для оттиска печати (при наличии) лица, составившего описание местоположения границ объекта





План границ объекта  
Раздел 4

Выносной лист 4



Масштаб 1:8500



Подпись

*Кирилл Дмитриевич Шулепов*

Шулепов К.Д.

Дата «26» сентября 2019 года

Место для оттиска печати (при наличии) лица, составившего описание местоположения границ объекта

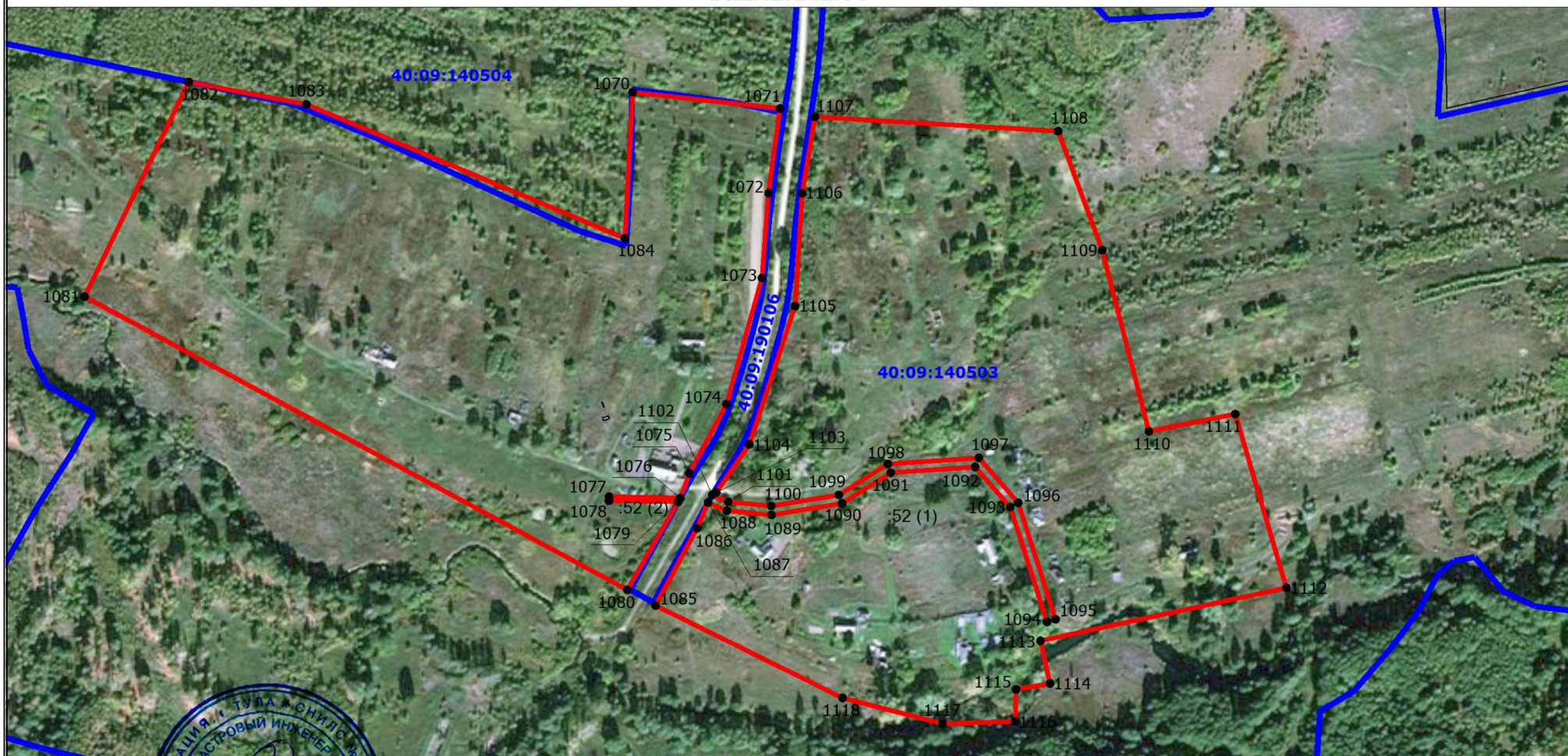






План границ объекта  
Раздел 4

Выносной лист 6



Масштаб 1:4000

Подпись



Шулепов К.Д.

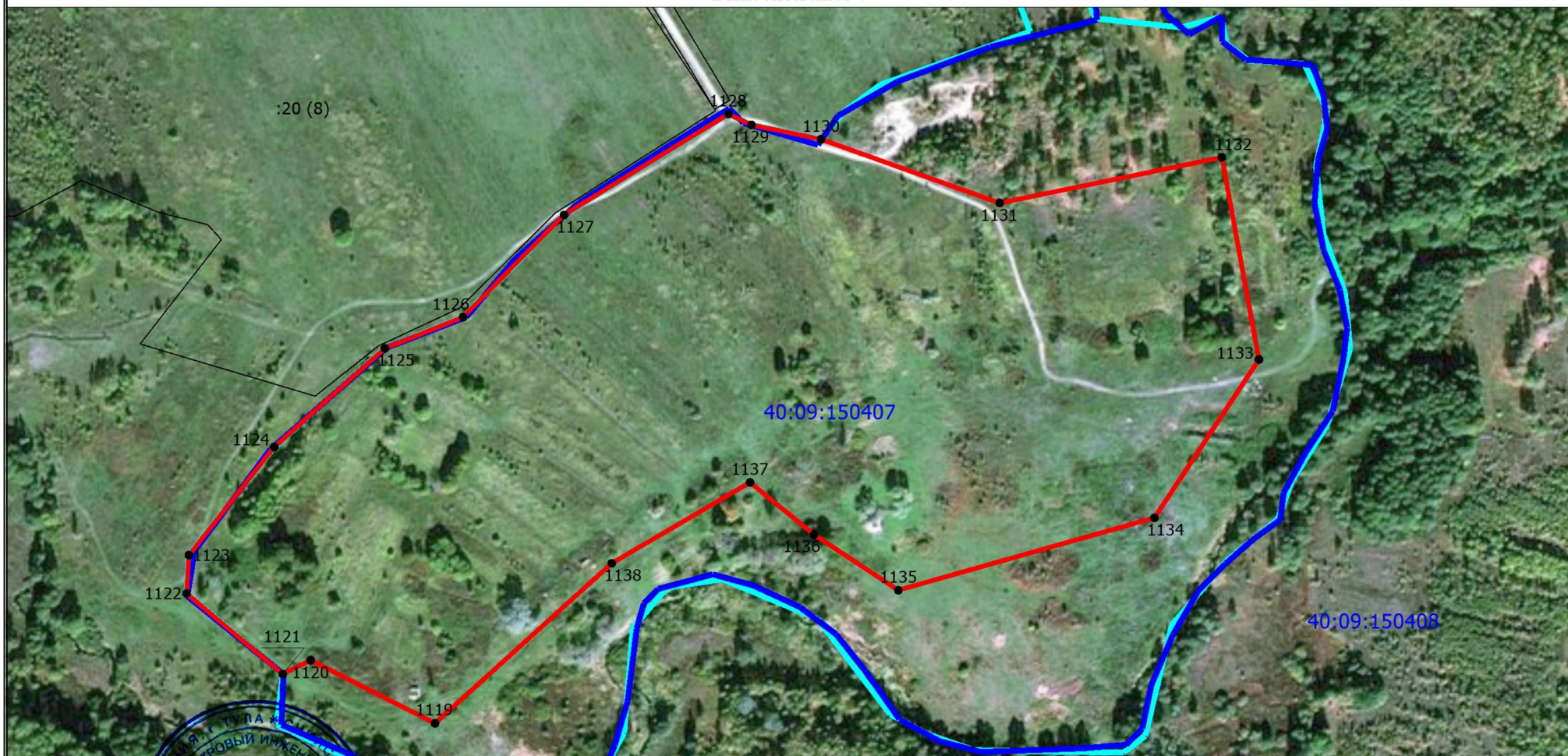
Дата «26» сентября 2019 года

Место для оттиска печати (при наличии) лица, составившего описание местоположения границ объекта



План границ объекта  
Раздел 4

Выносной лист 7



Масштаб 1:4000

Подпись



Шулепов К.Д.

Дата «26» сентября 2019 года

Место для оттиска печати (при наличии) лица, составившего описание местоположения границ объекта



План границ объекта  
Раздел 4

Выносной лист 8



Масштаб 1:5000

Условные обозначения

- Существующая часть границы, имеющаяся в ЕГРН сведения о которой достаточны для определения ее местоположения
- Характерная точка границы, сведения о которой позволяют однозначно определить ее положение на местности
- 1 — Обозначение новой характерной точки
- Граница кадастрового квартала
- 40:09:140105 — Номер кадастрового квартала
- Граница объекта

Подпись:  Шулепов К.Д.

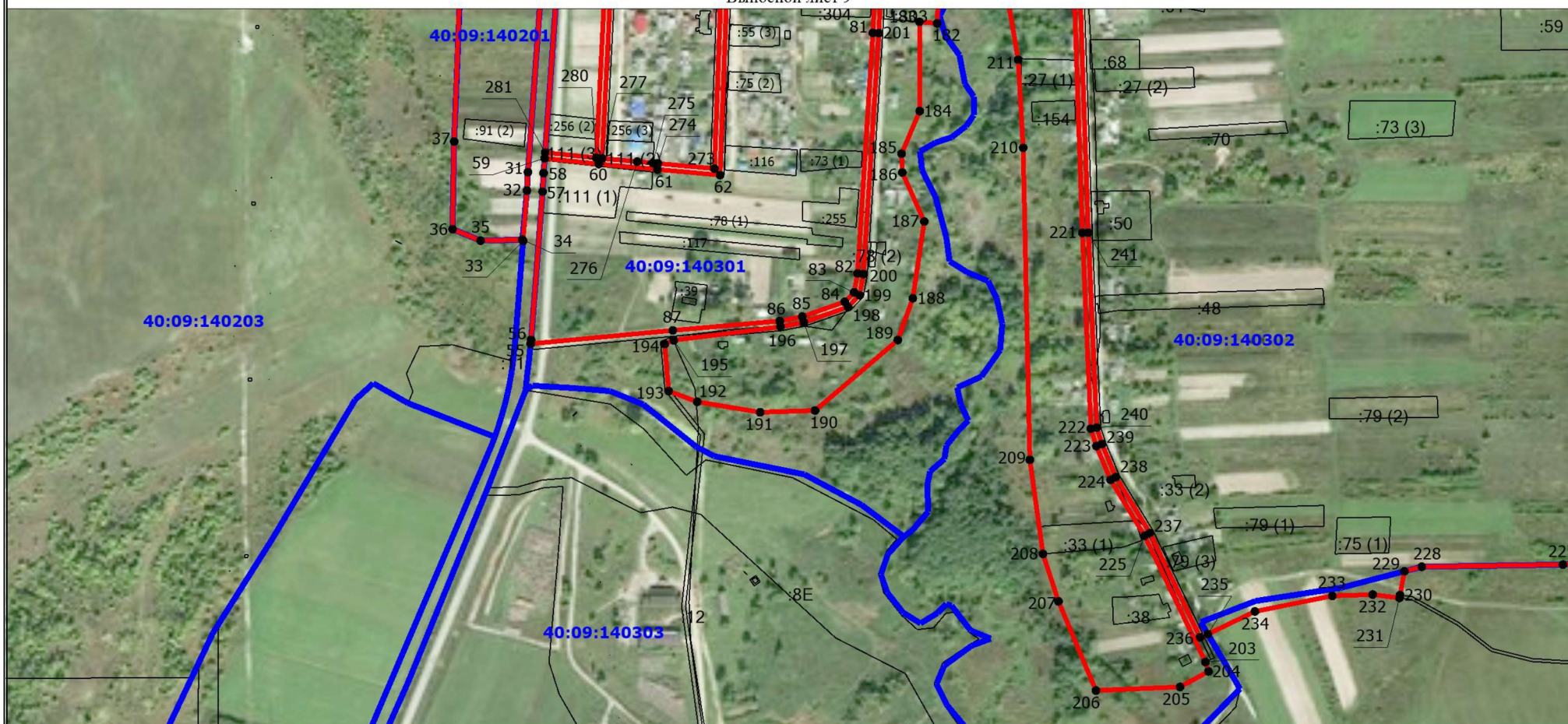
Дата «26» сентября 2019 года

Место для отрисовки/печати (при наличии) лица, составившего описание местоположения границ объекта



# План границ объекта Раздел 4

Выносной лист 9



Масштаб 1:6000

### Условные обозначения

-  - Существующая часть границы, имеющиеся в ЕГРН сведения о которой достаточны для определения ее местоположения
-  - Характерная точка границы, сведения о которой позволяют однозначно определить ее положение на местности
-  - Обозначение новой характерной точки
-  - Граница кадастрового квартала
-  - Номер кадастрового квартала
-  - Граница объекта



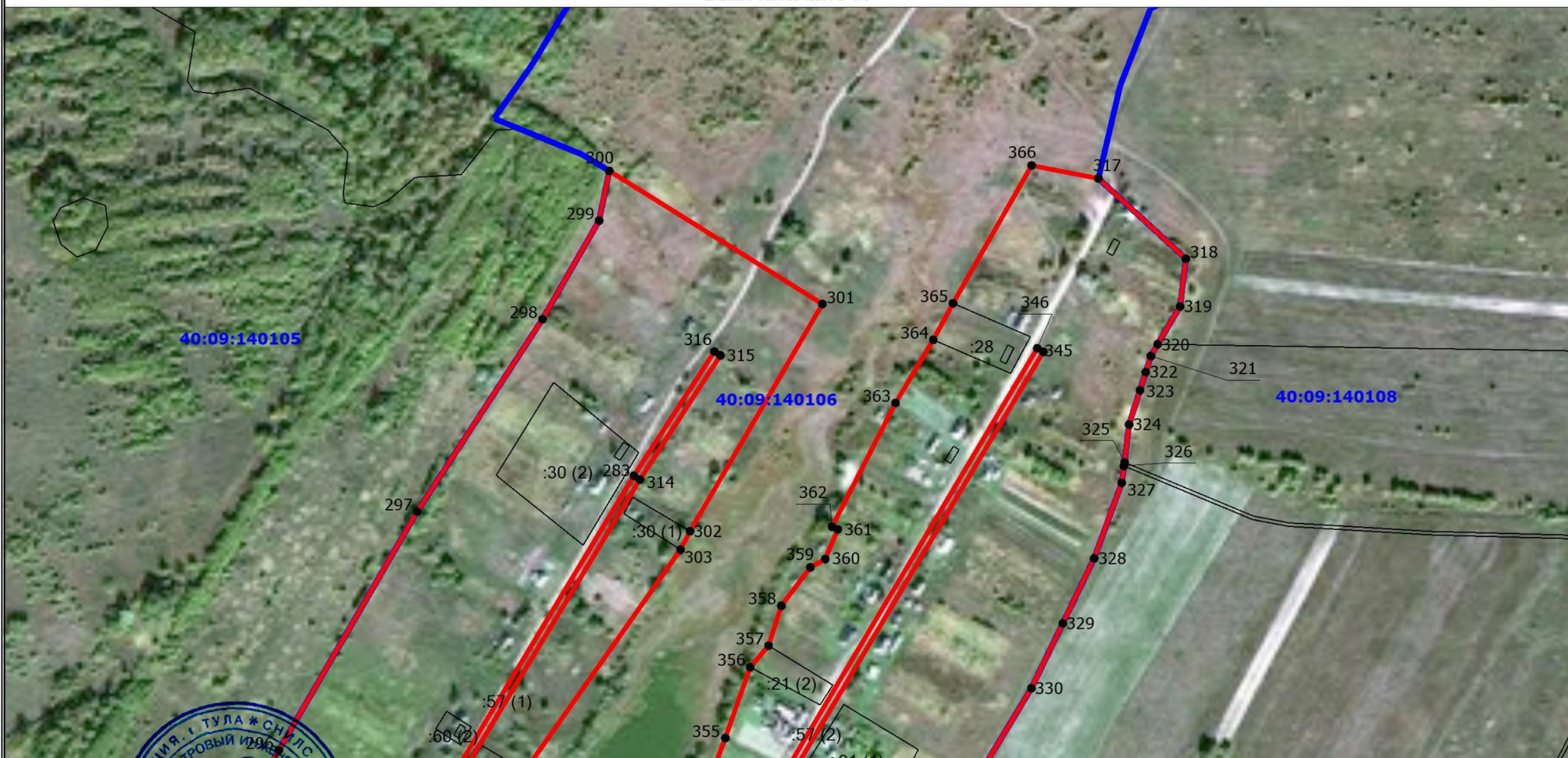
Подпись  Шулепов К.Д. Дата «26» сентября 2019 года

Место для оттиска печати (при наличии) лица, составившего описание местоположения границ объекта



План границ объекта  
Раздел 4

Выносной лист 10



Масштаб 1:5000



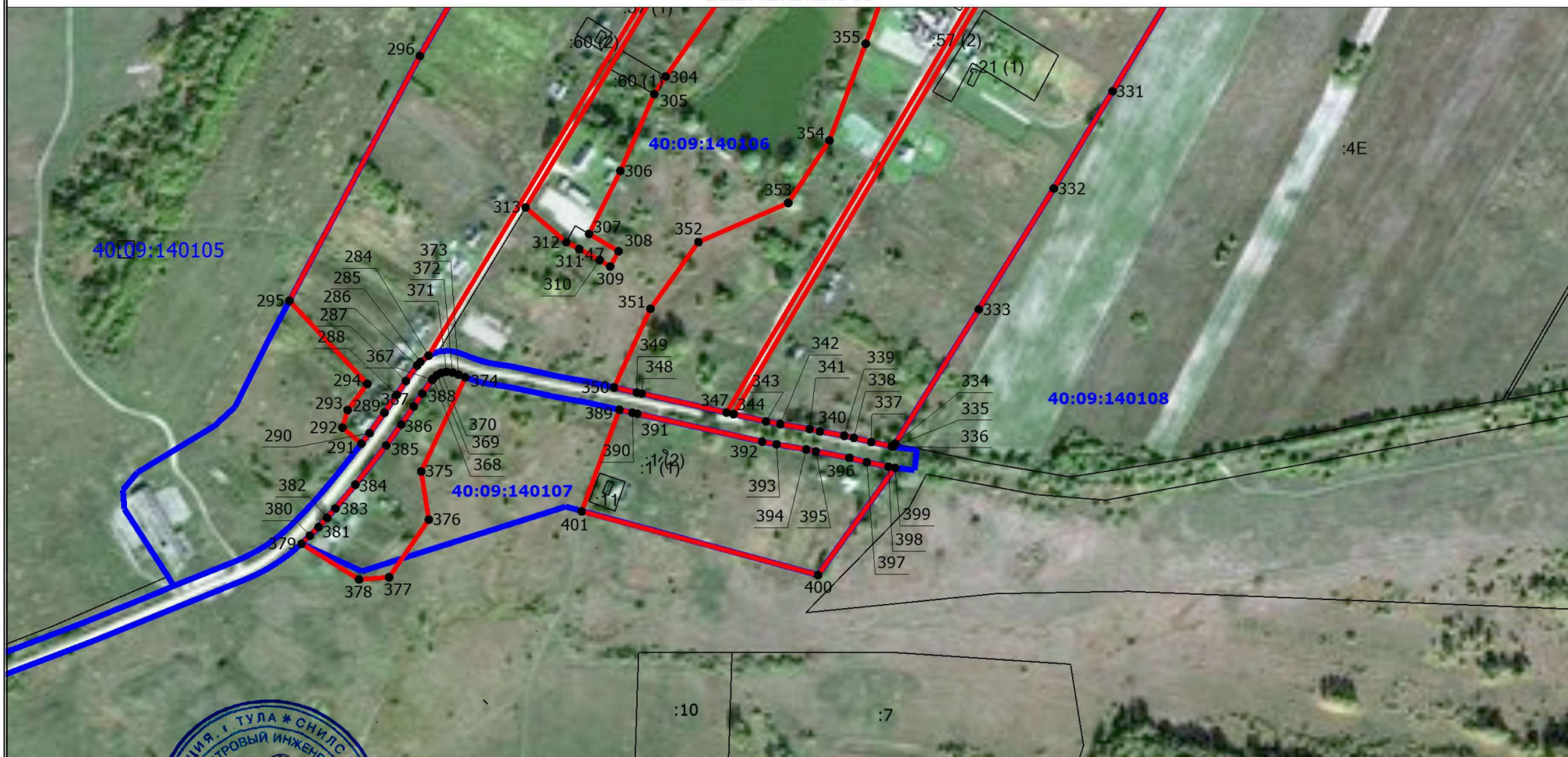
Подпись Шулепов К.Д. Дата «26» сентября 2019 года

Место для оптической печати (при наличии) лица, составившего описание местоположения границ объекта



План границ объекта  
Раздел 4

Выносной лист 11



Масштаб 1:5000

Подпись \_\_\_\_\_ Шулепов К.Д. Дата «26» сентября 2019 года

Место для отрисовки печати (при наличии) лица, составившего описание местоположения границ объекта









План границ объекта  
Раздел 4

Выносной лист 13



Масштаб 1:4000



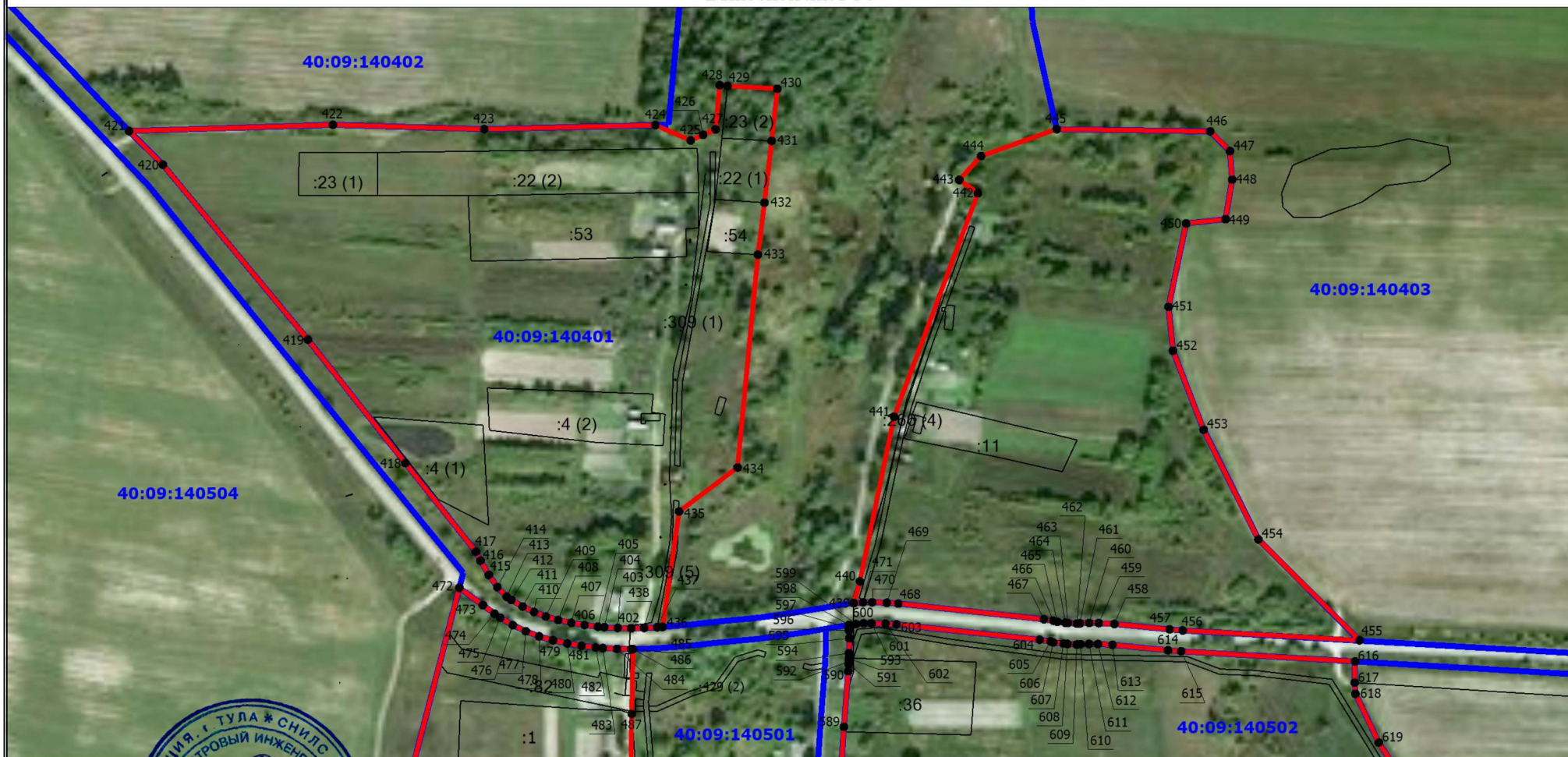
Подпись Шулепов К.Д. Дата «26» сентября 2019 года

Место для отгвозки печати (при наличии) лица, составившего описание местоположения границ объекта



План границ объекта  
Раздел 4

Выносной лист 14



Масштаб 1:4500



Подпись Шулепов К.Д. Дата «26» сентября 2019 года

Место для оттиска печати (при наличии) лица, составившего описание местоположения границ объекта









## ОПИСАНИЕ МЕСТОПОЛОЖЕНИЯ ГРАНИЦ

**Производственная зона с размещением промышленных предприятий и складов V-IV классов вредности (санитарно-защитные зоны – до 100 м) (П1) населенного пункта с. Фоминичи муниципального образования Сельское поселение "Село Фоминичи" Кировского района Калужской области**

(наименование объекта, местоположение границ которого описано (далее - объект))

### Раздел 1

#### Сведения об объекте

№ п/п	Характеристики объекта	Описание характеристик
1	2	3
1.	Местоположение объекта	Калужская область, район Кировский, село Фоминичи
2.	Площадь объекта +/- величина погрешности определения площади (Р +/- Дельта Р)	4207 +/- 23 м <sup>2</sup>
3.	Иные характеристики объекта	Решение Районной Думы от 08.02.2017 г. №114 "Об утверждении Правил землепользования и застройки сельского поселения "Село Фоминичи" в новой редакции"

## Раздел 2

### Сведения о местоположении границ объекта

1. Система координат СК кадастрового округа

2. Сведения о характерных точках границ объекта

Обозначение характерных точек границ	Координаты, м		Метод определения координат характерной точки	Средняя квадратическая погрешность положения характерной точки (Mt), м	Описание обозначения точки на местности (при наличии)
	X	Y			
1	2	3	4	5	6
1	386514.91	1197370.89	Картометрический метод	0.1	-
2	386518.28	1197347.33	Картометрический метод	0.1	-
3	386555.31	1197349.02	Картометрический метод	0.1	-
4	386555.31	1197372.57	Картометрический метод	0.1	-
5	386577.99	1197373.76	Картометрический метод	0.1	-
6	386584.63	1197375.54	Картометрический метод	0.1	-
7	386582.37	1197388.15	Картометрический метод	0.1	-
8	386580.40	1197401.13	Картометрический метод	0.1	-
9	386520.02	1197391.47	Картометрический метод	0.1	-
10	386511.99	1197388.60	Картометрический метод	0.1	-
1	386514.91	1197370.89	Картометрический метод	0.1	-
11	385508.91	1198014.09	Картометрический метод	0.1	-
12	385486.06	1198042.72	Картометрический метод	0.1	-
13	385484.47	1198042.37	Картометрический метод	0.1	-
14	385482.66	1198041.78	Картометрический метод	0.1	-
15	385477.76	1198038.85	Картометрический метод	0.1	-
16	385475.78	1198037.39	Картометрический метод	0.1	-
17	385470.04	1198032.79	Картометрический метод	0.1	-
18	385453.04	1198014.97	Картометрический метод	0.1	-
19	385474.96	1197985.71	Картометрический метод	0.1	-
11	385508.91	1198014.09	Картометрический метод	0.1	-



## 3. Сведения о характерных точках части (частей) границы объекта

Обозначение характерных точек части границы	Координаты, м		Метод определения координат характерной точки	Средняя квадратическая погрешность положения характерной точки (Mt), м	Описание обозначения точки на местности (при наличии)
	X	Y			
1	2	3	4	5	6
-	-	-	-	-	-

### Раздел 3

#### Сведения о местоположении измененных (уточненных) границ объекта

1. Система координат -

2. Сведения о характерных точках границ объекта

Обозначение характерных точек границ	Существующие координаты, м		Измененные (уточненные) координаты, м		Метод определения координат характерной точки	Средняя квадратическая погрешность положения характерной точки (M <sub>t</sub> ), м	Описание обозначения точки на местности (при наличии)
	X	Y	X	Y			
1	2	3	4	5	6	7	8
-	-	-	-	-	-	-	

3. Сведения о характерных точках части (частей) границы объекта

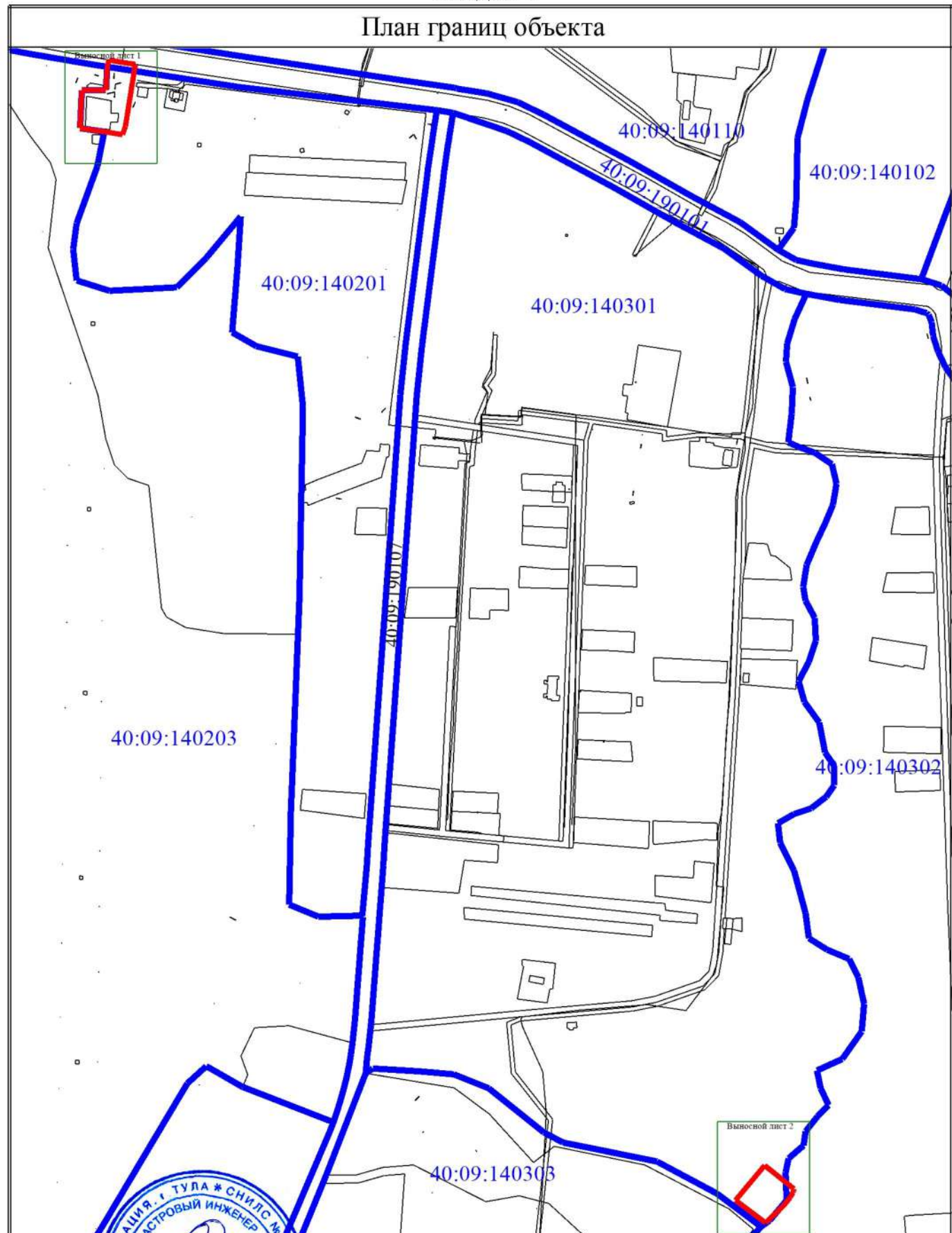
Обозначение характерных точек части границы	Существующие координаты, м		Измененные (уточненные) координаты, м		Метод определения координат характерной точки	Средняя квадратическая погрешность положения характерной точки (M <sub>t</sub> ), м	Описание обозначения точки на местности (при наличии)
	X	Y	X	Y			
1	2	3	4	5	6	7	8
-	-	-	-	-	-	-	

**Текстовое описание местоположения границ  
населенных пунктов, территориальных зон, особо охраняемых природных  
территорий, зон с особыми условиями использования территорий**

Прохождение границы		Описание прохождения границы
от точки	до точки	
1	2	3
1	2	по лесным насаждениям
2	3	по лесным насаждениям
3	4	по лесным насаждениям
4	5	по лесным насаждениям
5	6	по лесным насаждениям
6	7	40:09:190101:7
7	8	40:09:000000:465
8	9	по территории общего пользования
9	10	по территории общего пользования
10	1	по лесным насаждениям
11	12	по лесным насаждениям
12	13	по лесным насаждениям
13	14	по лесным насаждениям
14	15	по лесным насаждениям
15	16	по лесным насаждениям
16	17	по лесным насаждениям
17	18	по лесным насаждениям
18	19	по лесным насаждениям
19	11	по лесным насаждениям

# Раздел 4

## План границ объекта



Масштаб 1:5100

Подпись  Шулепов К.Д.

Дата «12» августа 2019 года

Место для оттиска печати (при наличии) лица, составившего описание местоположения границ объекта

# Раздел 4

## План границ объекта

### Выносной лист 1



Масштаб 1:500



Подпись Шулепов К.Д. Дата «12» августа 2019 года

Место для отрисовки печати (при наличии) лица, составившего описание местоположения границ объекта



# Раздел 4

## План границ объекта

### Выносной лист 2



Масштаб 1:500

Подпись \_\_\_\_\_ Шулепов К.Д.      Дата «12» августа 2019 года

Место для отрисовки печати (при наличии) лица, составившего описание местоположения границ объекта



## Раздел 4

### План границ объекта

#### Условные обозначения

- - Существующая часть границы, имеющиеся в ЕГРН сведения о которой достаточны для определения ее местоположения
- - Вновь образованная часть границы, сведения о которой достаточны для определения ее местоположения
- - Характерная точка границы, сведения о которой позволяют однозначно определить ее положение на местности
- 1 - Обозначение новой характерной точки
- - Часть контура, образованного проекцией существующего наземного конструктивного элемента здания, сооружения, объекта незавершенного строительства
- - Граница объекта
- - Граница муниципального образования
- - Граница кадастрового квартала
- - Граница муниципального образования
- - Граница кадастрового квартала
- - Граница муниципального образования
- 40:09:140501 - Номер кадастрового квартала



Подпись \_\_\_\_\_ Шулепов К.Д. Дата «12» августа 2019 года

Место для оттиска печати (при наличии) лица, составившего описание местоположения границ объекта

Итого  
пронумеровано прошнуровано  
и скреплено печатью: 9 листов  
Исполнитель Шулепов К.Д. / Шулепов К.Д.  
Дата: « 23 » августа 2019 г.





## ОПИСАНИЕ МЕСТОПОЛОЖЕНИЯ ГРАНИЦ

### ИТ - зона инженерно-транспортной инфраструктуры МО СП « Село Фоминичи» Кировского района Калужской области

(наименование объекта, местоположение границ которого описано (далее - объект))

#### Раздел 1

#### Сведения об объекте

№ п/п	Характеристики объекта	Описание характеристик
1	2	3
1.	Местоположение объекта	249440, Калужская область, район Кировский, сельское поселение Село Фоминичи
2.	Площадь объекта +/- величина погрешности определения площади (Р +/- Дельта Р)	5580 +/- 1307 м <sup>2</sup>
3.	Иные характеристики объекта	Решение районной думы от 26.12.2019 №287 «О внесении изменений в решение Районной Думы муниципального района «Город Киров и Кировский район» от 08.02.2017 № 114 «Об утверждении Правил землепользования и застройки сельского поселения «Село Фоминичи» в новой редакции»

## Раздел 2

### Сведения о местоположении границ объекта

1. Система координат 40.1

2. Сведения о характерных точках границ объекта

Обозначение характерных точек границ	Координаты, м		Метод определения координат характерной точки	Средняя квадратическая погрешность положения характерной точки (Mt), м	Описание обозначения точки на местности (при наличии)
	X	Y			
1	2	3	4	5	6
-	-	-	-	-	

3. Сведения о характерных точках части (частей) границы объекта

Обозначение характерных точек части границы	Координаты, м		Метод определения координат характерной точки	Средняя квадратическая погрешность положения характерной точки (Mt), м	Описание обозначения точки на местности (при наличии)
	X	Y			
1	2	3	4	5	6
Часть 1					
1	385817.76	1197823.47	Картометрический метод	5	-
2	385823.60	1197759.57	Картометрический метод	5	-
3	385829.04	1197699.93	Картометрический метод	5	-
4	385834.88	1197644.85	Картометрический метод	5	-
5	385840.74	1197645.27	Картометрический метод	5	-
6	385835.35	1197697.38	Картометрический метод	5	-
7	386033.47	1197707.36	Картометрический метод	5	-
8	386033.17	1197713.36	Картометрический метод	5	-
9	385834.76	1197703.36	Картометрический метод	5	-
10	385831.51	1197739.02	Картометрический метод	5	-
11	385830.04	1197755.13	Картометрический метод	5	-
12	385829.58	1197760.12	Картометрический метод	5	-
13	385824.32	1197817.71	Картометрический метод	5	-
14	386209.54	1197831.96	Картометрический метод	5	-
15	386233.22	1197673.46	Картометрический метод	5	-
16	386239.27	1197673.89	Картометрический метод	5	-

## 3. Сведения о характерных точках части (частей) границы объекта

Обозначение характерных точек части границы	Координаты, м		Метод определения координат характерной точки	Средняя квадратическая погрешность положения характерной точки (Mt), м	Описание обозначения точки на местности (при наличии)
	X	Y			
1	2	3	4	5	6
17	386231.75	1197724.14	Картометрический метод	5	-
18	386214.68	1197838.16	Картометрический метод	5	-
1	385817.76	1197823.47	Картометрический метод	5	-

### Раздел 3

#### Сведения о местоположении измененных (уточненных) границ объекта

1. Система координат -

2. Сведения о характерных точках границ объекта

Обозначение характерных точек границ	Существующие координаты, м		Измененные (уточненные) координаты, м		Метод определения координат характерной точки	Средняя квадратическая погрешность положения характерной точки (Mt), м	Описание обозначения точки на местности (при наличии)
	X	Y	X	Y			
1	2	3	4	5	6	7	8
-	-	-	-	-	-	-	

3. Сведения о характерных точках части (частей) границы объекта

Обозначение характерных точек части границы	Существующие координаты, м		Измененные (уточненные) координаты, м		Метод определения координат характерной точки	Средняя квадратическая погрешность положения характерной точки (Mt), м	Описание обозначения точки на местности (при наличии)
	X	Y	X	Y			
1	2	3	4	5	6	7	8
-	-	-	-	-	-	-	

**Текстовое описание местоположения границ  
населенных пунктов, территориальных зон, особо охраняемых природных  
территорий, зон с особыми условиями использования территорий**

Прохождение границы		Описание прохождения границы
от точки	до точки	
1	2	3
1	2	40:09:140301:275
2	3	40:09:140301:273
3	4	40:09:140301:273
4	5	40:09:000000:493
5	6	40:09:140301:273
6	7	40:09:140301:273
7	8	40:09:140301:273
8	9	40:09:140301:273
9	10	40:09:140301:273
10	11	40:09:140301:273
11	12	40:09:140301:273
12	13	40:09:140301:275
13	14	40:09:140301:275
14	15	40:09:140301:275
15	16	40:09:000000:493
16	17	40:09:140301:275
17	18	40:09:140301:275
18	1	40:09:140301:275

# Раздел 4

## План границ объекта



Масштаб 1:2500



Подпись \_\_\_\_\_









Дата " 28 " сентября 2020 г.

Место для оттиска печати (при наличии) лица, составившего описание местоположения границ объекта

## Раздел 4

### План границ объекта

#### Условные обозначения

- - Характерная точка границы, сведения о которой позволяют однозначно определить ее положение на местности
- 1 - Обозначение новой характерной точки
- :5 - Кадастровый номер земельного участка
- :52 - Кадастровый номер здания
- :87 - Кадастровый номер сооружения
- :23 (1) - Обозначение контура земельного участка
- :273 (1) - Обозначение контура сооружения
-  - Граница территориальной зоны
-  - Граница объекта недвижимости по сведения ЕГРН
-  - Часть контура, образованного проекцией существующего наземного конструктивного элемента здания, сооружения, объекта незавершенного строительства
-  - Граница кадастрового квартала
-  - Граница населенного пункта
-  - Граница муниципального образования
-  - Граница территориальной зоны
-  - Граница зоны с особыми условиями
- Контур 1 - Номер контура устанавливаемой территориальной зоны
- 40:09:140203 - Номер кадастрового квартала



Подпись \_\_\_\_\_

Дата " 28 " сентября 2020 г.

Место для оттиска печати (при наличии) лица, составившего описание местоположения границ объекта

## ОПИСАНИЕ МЕСТОПОЛОЖЕНИЯ ГРАНИЦ

**С1 – зоны сельскохозяйственных угодий – пашни, сенокосы, пастбища, залежи, земли, занятые многолетними насаждениями МО СП « Село Фоминичи» Кировского района Калужской области**

(наименование объекта, местоположение границ которого описано (далее - объект))

### Раздел 1

#### Сведения об объекте

№ п/п	Характеристики объекта	Описание характеристик
1	2	3
1.	Местоположение объекта	249458, Калужская область, район Кировский, село Фоминичи
2.	Площадь объекта +/- величина погрешности определения площади (Р +/- Дельта Р)	951934 +/- 17074 м <sup>2</sup>
3.	Иные характеристики объекта	Решение районной думы от 26.12.2019 №287 «О внесении изменений в решение Районной Думы муниципального района «Город Киров и Кировский район» от 08.02.2017 № 114 «Об утверждении Правил землепользования и застройки сельского поселения «Село Фоминичи» в новой редакции»



## Раздел 2

### Сведения о местоположении границ объекта

1. Система координат 40.1

2. Сведения о характерных точках границ объекта

Обозначение характерных точек границ	Координаты, м		Метод определения координат характерной точки	Средняя квадратическая погрешность положения характерной точки (Mt), м	Описание обозначения точки на местности (при наличии)
	X	Y			
1	2	3	4	5	6
-	-	-	-	-	

3. Сведения о характерных точках части (частей) границы объекта

Обозначение характерных точек части границы	Координаты, м		Метод определения координат характерной точки	Средняя квадратическая погрешность положения характерной точки (Mt), м	Описание обозначения точки на местности (при наличии)
	X	Y			
1	2	3	4	5	6
Часть 1					
1	386940.91	1197853.09	Картометрический метод	5	-
2	386940.98	1197855.10	Картометрический метод	5	-
3	386941.04	1197857.12	Картометрический метод	5	-
4	386939.81	1197863.99	Картометрический метод	5	-
5	386939.39	1197866.34	Картометрический метод	5	-
6	386935.02	1197887.62	Картометрический метод	5	-
7	386935.02	1197891.76	Картометрический метод	5	-
8	386936.92	1197898.71	Картометрический метод	5	-
9	386943.98	1197911.48	Картометрический метод	5	-
10	386952.50	1197923.03	Картометрический метод	5	-
11	386952.89	1197923.56	Картометрический метод	5	-
12	386956.87	1197927.35	Картометрический метод	5	-
13	386958.18	1197928.60	Картометрический метод	5	-
14	386966.88	1197938.81	Картометрический метод	5	-
15	386972.94	1197946.21	Картометрический метод	5	-
16	386878.82	1197940.18	Картометрический метод	5	-

3. Сведения о характерных точках части (частей) границы объекта					
Обозначение характерных точек части границы	Координаты, м		Метод определения координат характерной точки	Средняя квадратическая погрешность положения характерной точки (Mt), м	Описание обозначения точки на местности (при наличии)
	X	Y			
1	2	3	4	5	6
17	386692.17	1197905.95	Картометрический метод	5	-
18	386522.30	1197922.74	Картометрический метод	5	-
19	386486.13	1197911.76	Картометрический метод	5	-
20	386469.95	1197899.30	Картометрический метод	5	-
21	386531.82	1197784.53	Картометрический метод	5	-
22	386539.75	1197765.26	Картометрический метод	5	-
23	386545.37	1197744.39	Картометрический метод	5	-
24	386552.00	1197704.04	Картометрический метод	5	-
25	386560.51	1197648.71	Картометрический метод	5	-
26	386938.78	1197696.99	Картометрический метод	5	-
27	386947.02	1197707.58	Картометрический метод	5	-
28	386965.86	1197720.53	Картометрический метод	5	-
29	386991.63	1197722.30	Картометрический метод	5	-
30	387051.62	1197636.72	Картометрический метод	5	-
31	387073.45	1197550.16	Картометрический метод	5	-
32	387196.71	1197573.67	Картометрический метод	5	-
33	387125.38	1197596.79	Картометрический метод	5	-
34	387072.96	1197634.76	Картометрический метод	5	-
35	387016.57	1197707.91	Картометрический метод	5	-
36	387010.05	1197711.28	Картометрический метод	5	-
37	387007.05	1197712.91	Картометрический метод	5	-
38	387008.68	1197715.89	Картометрический метод	5	-
39	387013.57	1197725.27	Картометрический метод	5	-
40	387023.54	1197782.92	Картометрический метод	5	-
41	387038.89	1197838.42	Картометрический метод	5	-
42	387046.38	1197866.39	Картометрический метод	5	-

3. Сведения о характерных точках части (частей) границы объекта					
Обозначение характерных точек части границы	Координаты, м		Метод определения координат характерной точки	Средняя квадратическая погрешность положения характерной точки (Mt), м	Описание обозначения точки на местности (при наличии)
	X	Y			
1	2	3	4	5	6
43	387063.98	1197880.57	Картометрический метод	5	-
44	387090.94	1197897.69	Картометрический метод	5	-
45	387114.53	1197919.39	Картометрический метод	5	-
46	387129.13	1197955.28	Картометрический метод	5	-
47	387150.10	1197980.74	Картометрический метод	5	-
48	387230.22	1198024.14	Картометрический метод	5	-
49	387251.19	1198040.42	Картометрический метод	5	-
50	387268.79	1198057.95	Картометрический метод	5	-
51	387280.97	1198078.47	Картометрический метод	5	-
52	387276.88	1198084.66	Картометрический метод	5	-
53	387265.53	1198084.29	Картометрический метод	5	-
54	387258.22	1198083.03	Картометрический метод	5	-
55	387252.30	1198081.89	Картометрический метод	5	-
56	387248.51	1198082.02	Картометрический метод	5	-
57	387245.61	1198083.03	Картометрический метод	5	-
58	387243.22	1198084.92	Картометрический метод	5	-
59	387240.82	1198087.95	Картометрический метод	5	-
60	387239.06	1198090.59	Картометрический метод	5	-
61	387237.54	1198096.14	Картометрический метод	5	-
62	387236.79	1198101.44	Картометрический метод	5	-
63	387235.15	1198110.01	Картометрический метод	5	-
64	387232.88	1198116.43	Картометрический метод	5	-
65	387230.99	1198119.84	Картометрический метод	5	-
66	387227.21	1198125.39	Картометрический метод	5	-
67	387221.27	1198130.55	Картометрический метод	5	-
68	387215.09	1198131.54	Картометрический метод	5	-

3. Сведения о характерных точках части (частей) границы объекта					
Обозначение характерных точек части границы	Координаты, м		Метод определения координат характерной точки	Средняя квадратическая погрешность положения характерной точки (Mt), м	Описание обозначения точки на местности (при наличии)
	X	Y			
1	2	3	4	5	6
69	387207.43	1198131.05	Картометрический метод	5	-
70	387190.62	1198121.41	Картометрический метод	5	-
71	387162.69	1198087.79	Картометрический метод	5	-
72	387158.07	1198085.31	Картометрический метод	5	-
73	387149.42	1198082.82	Картометрический метод	5	-
74	387138.27	1198079.58	Картометрический метод	5	-
75	387128.86	1198073.52	Картометрический метод	5	-
76	387120.64	1198065.51	Картометрический метод	5	-
77	387109.72	1198053.40	Картометрический метод	5	-
78	387107.19	1198048.99	Картометрический метод	5	-
79	387102.65	1198038.40	Картометрический метод	5	-
80	387099.25	1198028.82	Картометрический метод	5	-
81	387096.48	1198013.82	Картометрический метод	5	-
82	387094.59	1198005.50	Картометрический метод	5	-
83	387091.81	1197994.02	Картометрический метод	5	-
84	387089.67	1197981.80	Картометрический метод	5	-
85	387087.40	1197968.31	Картометрический метод	5	-
86	387087.53	1197952.17	Картометрический метод	5	-
87	387085.76	1197940.82	Картометрический метод	5	-
88	387081.60	1197931.88	Картометрический метод	5	-
89	387073.78	1197921.41	Картометрический метод	5	-
90	387071.14	1197915.99	Картометрический метод	5	-
91	387065.72	1197912.59	Картометрический метод	5	-
92	387061.81	1197909.06	Картометрический метод	5	-
93	387060.30	1197908.81	Картометрический метод	5	-
94	387057.14	1197909.43	Картометрический метод	5	-

3. Сведения о характерных точках части (частей) границы объекта					
Обозначение характерных точек части границы	Координаты, м		Метод определения координат характерной точки	Средняя квадратическая погрешность положения характерной точки (Mt), м	Описание обозначения точки на местности (при наличии)
	X	Y			
1	2	3	4	5	6
95	387054.88	1197910.57	Картометрический метод	5	-
96	387048.57	1197913.72	Картометрический метод	5	-
97	387041.51	1197915.61	Картометрический метод	5	-
98	387036.34	1197916.50	Картометрический метод	5	-
99	387030.55	1197913.72	Картометрический метод	5	-
100	387028.66	1197911.70	Картометрический метод	5	-
101	387026.89	1197907.17	Картометрический метод	5	-
102	387024.12	1197897.84	Картометрический метод	5	-
103	387023.23	1197888.38	Картометрический метод	5	-
104	387023.23	1197861.41	Картометрический метод	5	-
105	387021.09	1197851.82	Картометрический метод	5	-
106	387018.44	1197848.04	Картометрический метод	5	-
107	387016.93	1197846.91	Картометрический метод	5	-
108	387014.28	1197846.78	Картометрический метод	5	-
109	387011.64	1197847.92	Картометрический метод	5	-
110	387009.49	1197850.44	Картометрический метод	5	-
111	387007.35	1197856.99	Картометрический метод	5	-
112	387005.71	1197867.08	Картометрический метод	5	-
113	387002.69	1197879.43	Картометрический метод	5	-
114	387000.16	1197884.73	Картометрический метод	5	-
115	386997.39	1197886.24	Картометрический метод	5	-
116	386991.97	1197886.36	Картометрический метод	5	-
117	386989.32	1197885.36	Картометрический метод	5	-
118	386984.15	1197882.08	Картометрический метод	5	-
119	386979.36	1197876.16	Картометрический метод	5	-
120	386973.31	1197866.19	Картометрический метод	5	-

3. Сведения о характерных точках части (частей) границы объекта					
Обозначение характерных точек части границы	Координаты, м		Метод определения координат характерной точки	Средняя квадратическая погрешность положения характерной точки (Mt), м	Описание обозначения точки на местности (при наличии)
	X	Y			
1	2	3	4	5	6
121	386970.66	1197856.49	Картометрический метод	5	-
122	386970.41	1197846.53	Картометрический метод	5	-
123	386971.29	1197827.49	Картометрический метод	5	-
124	386970.92	1197818.80	Картометрический метод	5	-
125	386968.90	1197813.12	Картометрический метод	5	-
126	386967.89	1197811.73	Картометрический метод	5	-
127	386966.88	1197811.48	Картометрический метод	5	-
128	386964.99	1197811.73	Картометрический метод	5	-
129	386962.47	1197813.62	Картометрический метод	5	-
130	386960.45	1197816.40	Картометрический метод	5	-
131	386958.06	1197821.95	Картометрический метод	5	-
132	386957.05	1197828.12	Картометрический метод	5	-
133	386955.41	1197832.03	Картометрический метод	5	-
134	386953.52	1197834.05	Картометрический метод	5	-
135	386949.86	1197836.44	Картометрический метод	5	-
136	386945.07	1197838.84	Картометрический метод	5	-
137	386943.69	1197840.98	Картометрический метод	5	-
138	386942.80	1197843.88	Картометрический метод	5	-
139	386941.16	1197847.54	Картометрический метод	5	-
140	386941.17	1197848.55	Картометрический метод	5	-
1	386940.91	1197853.09	Картометрический метод	5	-
141	386714.11	1197691.73	Картометрический метод	5	-
142	386712.75	1197694.84	Картометрический метод	5	-
143	386709.64	1197693.48	Картометрический метод	5	-
144	386710.99	1197690.37	Картометрический метод	5	-
141	386714.11	1197691.73	Картометрический метод	5	-

3. Сведения о характерных точках части (частей) границы объекта					
Обозначение характерных точек части границы	Координаты, м		Метод определения координат характерной точки	Средняя квадратическая погрешность положения характерной точки (Mt), м	Описание обозначения точки на местности (при наличии)
	X	Y			
1	2	3	4	5	6
145	386625.51	1197708.38	Картометрический метод	5	-
146	386625.47	1197708.68	Картометрический метод	5	-
147	386621.32	1197708.12	Картометрический метод	5	-
148	386621.35	1197707.82	Картометрический метод	5	-
145	386625.51	1197708.38	Картометрический метод	5	-
149	386644.04	1197712.76	Картометрический метод	5	-
150	386644.04	1197717.06	Картометрический метод	5	-
151	386642.04	1197717.06	Картометрический метод	5	-
152	386642.04	1197712.76	Картометрический метод	5	-
149	386644.04	1197712.76	Картометрический метод	5	-
153	386808.25	1197732.57	Картометрический метод	5	-
154	386806.90	1197735.70	Картометрический метод	5	-
155	386803.78	1197734.33	Картометрический метод	5	-
156	386805.13	1197731.21	Картометрический метод	5	-
153	386808.25	1197732.57	Картометрический метод	5	-
157	386900.81	1197774.27	Картометрический метод	5	-
158	386897.67	1197776.03	Картометрический метод	5	-
159	386895.90	1197772.90	Картометрический метод	5	-
160	386899.04	1197771.13	Картометрический метод	5	-
157	386900.81	1197774.27	Картометрический метод	5	-
Часть 2					
161	389233.26	1199170.58	Картометрический метод	5	-
162	389271.63	1199208.92	Картометрический метод	5	-
163	389296.29	1199236.31	Картометрический метод	5	-
164	389300.40	1199252.74	Картометрический метод	5	-
165	389314.10	1199271.91	Картометрический метод	5	-

3. Сведения о характерных точках части (частей) границы объекта					
Обозначение характерных точек части границы	Координаты, м		Метод определения координат характерной точки	Средняя квадратическая погрешность положения характерной точки (Mt), м	Описание обозначения точки на местности (при наличии)
	X	Y			
1	2	3	4	5	6
166	389331.91	1199282.87	Картометрический метод	5	-
167	389364.79	1199297.93	Картометрический метод	5	-
168	389361.60	1199311.07	Картометрический метод	5	-
169	389343.32	1199386.44	Картометрический метод	5	-
170	389287.87	1199330.59	Картометрический метод	5	-
171	389213.72	1199254.10	Картометрический метод	5	-
172	389194.37	1199241.26	Картометрический метод	5	-
173	389190.23	1199201.22	Картометрический метод	5	-
174	389164.89	1199165.28	Картометрический метод	5	-
175	389137.26	1199146.80	Картометрический метод	5	-
176	389099.49	1199130.89	Картометрический метод	5	-
177	389087.06	1199144.75	Картометрический метод	5	-
178	389070.94	1199151.94	Картометрический метод	5	-
179	389045.14	1199142.70	Картометрический метод	5	-
180	388983.88	1199112.41	Картометрический метод	5	-
181	388932.76	1199086.22	Картометрический метод	5	-
182	388904.66	1199095.98	Картометрический метод	5	-
183	388878.41	1199084.17	Картометрический метод	5	-
184	388832.35	1199057.99	Картометрический метод	5	-
185	388773.85	1199031.29	Картометрический метод	5	-
186	388748.11	1199016.62	Картометрический метод	5	-
187	388662.85	1198961.47	Картометрический метод	5	-
188	388656.40	1198950.69	Картометрический метод	5	-
189	388690.03	1198934.26	Картометрический метод	5	-
190	388684.04	1198916.30	Картометрический метод	5	-
191	388671.14	1198911.68	Картометрический метод	5	-



3. Сведения о характерных точках части (частей) границы объекта					
Обозначение характерных точек части границы	Координаты, м		Метод определения координат характерной точки	Средняя квадратическая погрешность положения характерной точки (Mt), м	Описание обозначения точки на местности (при наличии)
	X	Y			
1	2	3	4	5	6
192	388627.85	1198935.80	Картометрический метод	5	-
193	388604.82	1198936.32	Картометрический метод	5	-
194	388577.18	1198927.08	Картометрический метод	5	-
195	388547.71	1198884.98	Картометрический метод	5	-
196	388538.28	1198869.02	Картометрический метод	5	-
197	388531.08	1198880.83	Картометрический метод	5	-
198	388539.42	1198922.46	Картометрический метод	5	-
199	388538.03	1198948.64	Картометрический метод	5	-
200	388524.22	1198968.15	Картометрический метод	5	-
201	388472.16	1198991.77	Картометрический метод	5	-
202	388387.42	1199017.95	Картометрический метод	5	-
203	388283.32	1199039.51	Картометрический метод	5	-
204	388269.96	1199046.18	Картометрический метод	5	-
205	388482.76	1199025.65	Картометрический метод	5	-
206	388486.44	1199042.59	Картометрический метод	5	-
207	388483.22	1199069.80	Картометрический метод	5	-
208	388472.16	1199158.61	Картометрический метод	5	-
209	388483.68	1199170.42	Картометрический метод	5	-
210	388583.17	1199213.54	Картометрический метод	5	-
211	388628.77	1199220.21	Картометрический метод	5	-
212	388687.26	1199215.08	Картометрический метод	5	-
213	388696.01	1199244.86	Картометрический метод	5	-
214	388684.04	1199352.66	Картометрический метод	5	-
215	388682.66	1199419.92	Картометрический метод	5	-
216	388687.72	1199481.52	Картометрический метод	5	-
217	388687.72	1199511.81	Картометрический метод	5	-

3. Сведения о характерных точках части (частей) границы объекта					
Обозначение характерных точек части границы	Координаты, м		Метод определения координат характерной точки	Средняя квадратическая погрешность положения характерной точки (Mt), м	Описание обозначения точки на местности (при наличии)
	X	Y			
1	2	3	4	5	6
218	388704.76	1199554.42	Картометрический метод	5	-
219	388701.54	1199565.71	Картометрический метод	5	-
220	388585.47	1199592.41	Картометрический метод	5	-
221	388551.85	1199588.30	Картометрический метод	5	-
222	388508.55	1199571.36	Картометрический метод	5	-
223	388439.93	1199558.01	Картометрический метод	5	-
224	388414.13	1199541.07	Картометрический метод	5	-
225	388404.00	1199528.24	Картометрический метод	5	-
226	388405.38	1199450.72	Картометрический метод	5	-
227	388402.62	1199424.54	Картометрический метод	5	-
228	388370.38	1199330.08	Картометрический метод	5	-
229	388367.15	1199276.69	Картометрический метод	5	-
230	388363.93	1199248.96	Картометрический метод	5	-
231	388363.47	1199222.78	Картометрический метод	5	-
232	388367.62	1199196.09	Картометрический метод	5	-
233	388359.32	1199171.45	Картометрический метод	5	-
234	388341.82	1199163.74	Картометрический метод	5	-
235	388233.58	1199165.80	Картометрический метод	5	-
236	388201.34	1199170.93	Картометрический метод	5	-
237	388182.45	1199164.77	Картометрический метод	5	-
238	388158.04	1199113.95	Картометрический метод	5	-
239	388144.22	1199110.87	Картометрический метод	5	-
240	388115.67	1199113.43	Картометрический метод	5	-
241	388105.54	1199125.75	Картометрический метод	5	-
242	388104.62	1199234.59	Картометрический метод	5	-
243	388123.50	1199314.67	Картометрический метод	5	-

3. Сведения о характерных точках части (частей) границы объекта					
Обозначение характерных точек части границы	Координаты, м		Метод определения координат характерной точки	Средняя квадратическая погрешность положения характерной точки (Mt), м	Описание обозначения точки на местности (при наличии)
	X	Y			
1	2	3	4	5	6
244	388142.38	1199360.88	Картометрический метод	5	-
245	388153.89	1199460.73	Картометрический метод	5	-
246	388137.77	1199479.21	Картометрический метод	5	-
247	388088.26	1199456.07	Картометрический метод	5	-
248	388071.22	1199451.97	Картометрический метод	5	-
249	388064.77	1199477.64	Картометрический метод	5	-
250	388047.73	1199482.77	Картометрический метод	5	-
251	388029.31	1199468.91	Картометрический метод	5	-
252	388021.01	1199443.24	Картометрический метод	5	-
253	388024.70	1199398.58	Картометрический метод	5	-
254	387988.77	1199299.49	Картометрический метод	5	-
255	387989.69	1199268.18	Картометрический метод	5	-
256	387980.48	1199192.71	Картометрический метод	5	-
257	387966.66	1199124.43	Картометрический метод	5	-
258	387941.79	1199043.32	Картометрический метод	5	-
259	387926.84	1199018.56	Картометрический метод	5	-
260	387916.50	1199004.70	Картометрический метод	5	-
261	387892.05	1198979.74	Картометрический метод	5	-
262	387861.79	1198950.74	Картометрический метод	5	-
263	387843.64	1198931.07	Картометрический метод	5	-
264	387791.45	1198878.63	Картометрический метод	5	-
265	387766.99	1198854.17	Картометрический метод	5	-
266	387731.94	1198820.64	Картометрический метод	5	-
267	387712.28	1198804.00	Картометрический метод	5	-
268	387686.81	1198782.32	Картометрический метод	5	-
269	387650.21	1198750.82	Картометрический метод	5	-

3. Сведения о характерных точках части (частей) границы объекта					
Обозначение характерных точек части границы	Координаты, м		Метод определения координат характерной точки	Средняя квадратическая погрешность положения характерной точки (Mt), м	Описание обозначения точки на местности (при наличии)
	X	Y			
1	2	3	4	5	6
270	387645.21	1198746.51	Картометрический метод	5	-
271	387623.27	1198728.36	Картометрический метод	5	-
272	387597.81	1198709.45	Картометрический метод	5	-
273	387577.45	1198685.17	Картометрический метод	5	-
274	387530.34	1198664.87	Картометрический метод	5	-
275	387262.61	1198537.09	Картометрический метод	5	-
276	387197.28	1198495.11	Картометрический метод	5	-
277	387034.20	1198364.60	Картометрический метод	5	-
278	387000.80	1198341.77	Картометрический метод	5	-
279	386919.83	1198295.61	Картометрический метод	5	-
280	386877.39	1198277.74	Картометрический метод	5	-
281	386830.65	1198264.04	Картометрический метод	5	-
282	386744.22	1198248.91	Картометрический метод	5	-
283	386700.96	1198245.19	Картометрический метод	5	-
284	386637.29	1198245.06	Картометрический метод	5	-
285	386546.66	1198250.42	Картометрический метод	5	-
286	386513.84	1198243.92	Картометрический метод	5	-
287	386362.33	1198190.90	Картометрический метод	5	-
288	386360.78	1198187.79	Картометрический метод	5	-
289	386360.57	1198184.68	Картометрический метод	5	-
290	386361.66	1198182.12	Картометрический метод	5	-
291	386365.47	1198177.51	Картометрический метод	5	-
292	386367.91	1198181.59	Картометрический метод	5	-
293	386373.58	1198186.76	Картометрический метод	5	-
294	386379.61	1198189.39	Картометрический метод	5	-
295	386386.20	1198191.19	Картометрический метод	5	-

3. Сведения о характерных точках части (частей) границы объекта					
Обозначение характерных точек части границы	Координаты, м		Метод определения координат характерной точки	Средняя квадратическая погрешность положения характерной точки (Mt), м	Описание обозначения точки на местности (при наличии)
	X	Y			
1	2	3	4	5	6
296	386392.10	1198189.86	Картометрический метод	5	-
297	386397.83	1198187.16	Картометрический метод	5	-
298	386403.80	1198185.33	Картометрический метод	5	-
299	386415.97	1198183.88	Картометрический метод	5	-
300	386420.77	1198185.02	Картометрический метод	5	-
301	386435.44	1198190.74	Картометрический метод	5	-
302	386441.81	1198192.58	Картометрический метод	5	-
303	386452.53	1198196.74	Картометрический метод	5	-
304	386488.84	1198206.95	Картометрический метод	5	-
305	386513.09	1198215.55	Картометрический метод	5	-
306	386546.08	1198222.64	Картометрический метод	5	-
307	386564.91	1198228.39	Картометрический метод	5	-
308	386582.84	1198232.38	Картометрический метод	5	-
309	386595.24	1198230.16	Картометрический метод	5	-
310	386605.65	1198230.39	Картометрический метод	5	-
311	386630.45	1198227.73	Картометрический метод	5	-
312	386648.83	1198230.83	Картометрический метод	5	-
313	386654.81	1198233.04	Картометрический метод	5	-
314	386668.54	1198233.04	Картометрический метод	5	-
315	386690.02	1198235.92	Картометрический метод	5	-
316	386724.12	1198233.04	Картометрический метод	5	-
317	386737.95	1198228.64	Картометрический метод	5	-
318	386750.42	1198229.90	Картометрический метод	5	-
319	386766.56	1198230.27	Картометрический метод	5	-
320	386780.18	1198229.90	Картометрический метод	5	-
321	386809.55	1198228.13	Картометрический метод	5	-

3. Сведения о характерных точках части (частей) границы объекта					
Обозначение характерных точек части границы	Координаты, м		Метод определения координат характерной точки	Средняя квадратическая погрешность положения характерной точки (Mt), м	Описание обозначения точки на местности (при наличии)
	X	Y			
1	2	3	4	5	6
322	386819.76	1198228.63	Картометрический метод	5	-
323	386838.04	1198231.91	Картометрический метод	5	-
324	386849.46	1198235.92	Картометрический метод	5	-
325	386857.61	1198242.36	Картометрический метод	5	-
326	386864.74	1198245.00	Картометрический метод	5	-
327	386876.53	1198245.75	Картометрический метод	5	-
328	386888.21	1198243.23	Картометрический метод	5	-
329	386897.45	1198242.71	Картометрический метод	5	-
330	386915.32	1198242.88	Картометрический метод	5	-
331	386919.98	1198243.76	Картометрический метод	5	-
332	386938.27	1198243.64	Картометрический метод	5	-
333	386947.78	1198244.56	Картометрический метод	5	-
334	386960.84	1198247.22	Картометрический метод	5	-
335	386972.80	1198252.09	Картометрический метод	5	-
336	386982.32	1198254.30	Картометрический метод	5	-
337	386988.47	1198255.04	Картометрический метод	5	-
338	386992.37	1198256.01	Картометрический метод	5	-
339	386996.27	1198259.47	Картометрический метод	5	-
340	386998.06	1198264.36	Картометрический метод	5	-
341	386999.15	1198270.48	Картометрический метод	5	-
342	386999.47	1198279.05	Картометрический метод	5	-
343	387000.20	1198284.64	Картометрический метод	5	-
344	387002.40	1198288.86	Картометрический метод	5	-
345	387011.33	1198295.49	Картометрический метод	5	-
346	387021.26	1198300.56	Картометрический метод	5	-
347	387026.39	1198302.58	Картометрический метод	5	-

3. Сведения о характерных точках части (частей) границы объекта					
Обозначение характерных точек части границы	Координаты, м		Метод определения координат характерной точки	Средняя квадратическая погрешность положения характерной точки (Mt), м	Описание обозначения точки на местности (при наличии)
	X	Y			
1	2	3	4	5	6
348	387033.03	1198303.46	Картометрический метод	5	-
349	387039.90	1198303.90	Картометрический метод	5	-
350	387047.87	1198301.03	Картометрический метод	5	-
351	387057.96	1198299.42	Картометрический метод	5	-
352	387076.61	1198304.66	Картометрический метод	5	-
353	387081.09	1198308.69	Картометрический метод	5	-
354	387088.62	1198327.82	Картометрический метод	5	-
355	387097.70	1198350.19	Картометрический метод	5	-
356	387100.82	1198360.18	Картометрический метод	5	-
357	387103.54	1198365.79	Картометрический метод	5	-
358	387115.01	1198373.61	Картометрический метод	5	-
359	387121.69	1198376.26	Картометрический метод	5	-
360	387131.15	1198378.02	Картометрический метод	5	-
361	387143.09	1198381.19	Картометрический метод	5	-
362	387160.58	1198383.62	Картометрический метод	5	-
363	387170.99	1198386.95	Картометрический метод	5	-
364	387178.30	1198390.93	Картометрический метод	5	-
365	387184.94	1198395.80	Картометрический метод	5	-
366	387195.57	1198408.20	Картометрический метод	5	-
367	387202.82	1198410.37	Картометрический метод	5	-
368	387209.30	1198411.08	Картометрический метод	5	-
369	387216.58	1198409.07	Картометрический метод	5	-
370	387222.22	1198406.03	Картометрический метод	5	-
371	387227.42	1198404.40	Картометрический метод	5	-
372	387233.49	1198405.49	Картометрический метод	5	-
373	387249.38	1198415.07	Картометрический метод	5	-



3. Сведения о характерных точках части (частей) границы объекта					
Обозначение характерных точек части границы	Координаты, м		Метод определения координат характерной точки	Средняя квадратическая погрешность положения характерной точки (Mt), м	Описание обозначения точки на местности (при наличии)
	X	Y			
1	2	3	4	5	6
374	387269.26	1198419.15	Картометрический метод	5	-
375	387279.50	1198419.72	Картометрический метод	5	-
376	387292.89	1198415.35	Картометрический метод	5	-
377	387298.64	1198412.53	Картометрический метод	5	-
378	387304.23	1198408.28	Картометрический метод	5	-
379	387308.06	1198402.67	Картометрический метод	5	-
380	387313.60	1198396.47	Картометрический метод	5	-
381	387320.69	1198390.93	Картометрический метод	5	-
382	387325.95	1198389.45	Картометрический метод	5	-
383	387337.51	1198388.74	Картометрический метод	5	-
384	387346.11	1198388.90	Картометрический метод	5	-
385	387376.93	1198392.92	Картометрический метод	5	-
386	387383.08	1198393.02	Картометрический метод	5	-
387	387390.12	1198391.40	Картометрический метод	5	-
388	387395.31	1198389.16	Картометрический метод	5	-
389	387399.08	1198386.50	Картометрический метод	5	-
390	387405.21	1198385.71	Картометрический метод	5	-
391	387410.01	1198386.97	Картометрический метод	5	-
392	387413.53	1198389.49	Картометрический метод	5	-
393	387422.86	1198405.51	Картометрический метод	5	-
394	387425.17	1198412.00	Картометрический метод	5	-
395	387428.41	1198419.88	Картометрический метод	5	-
396	387430.05	1198422.02	Картометрический метод	5	-
397	387433.07	1198423.78	Картометрический метод	5	-
398	387434.57	1198423.53	Картометрический метод	5	-
399	387435.32	1198422.51	Картометрический метод	5	-

3. Сведения о характерных точках части (частей) границы объекта					
Обозначение характерных точек части границы	Координаты, м		Метод определения координат характерной точки	Средняя квадратическая погрешность положения характерной точки (Mt), м	Описание обозначения точки на местности (при наличии)
	X	Y			
1	2	3	4	5	6
400	387437.27	1198402.34	Картометрический метод	5	-
401	387439.01	1198400.43	Картометрический метод	5	-
402	387441.47	1198399.76	Картометрический метод	5	-
403	387448.46	1198398.68	Картометрический метод	5	-
404	387457.32	1198394.25	Картометрический метод	5	-
405	387464.62	1198387.61	Картометрический метод	5	-
406	387475.39	1198376.32	Картометрический метод	5	-
407	387481.67	1198366.79	Картометрический метод	5	-
408	387487.65	1198365.24	Картометрический метод	5	-
409	387492.97	1198365.47	Картометрический метод	5	-
410	387493.63	1198369.01	Картометрический метод	5	-
411	387488.98	1198401.56	Картометрический метод	5	-
412	387488.54	1198406.65	Картометрический метод	5	-
413	387486.77	1198412.41	Картометрический метод	5	-
414	387482.78	1198420.16	Картометрический метод	5	-
415	387474.55	1198430.09	Картометрический метод	5	-
416	387471.90	1198437.15	Картометрический метод	5	-
417	387471.40	1198440.17	Картометрический метод	5	-
418	387473.92	1198450.13	Картометрический метод	5	-
419	387475.56	1198452.65	Картометрический метод	5	-
420	387479.59	1198453.28	Картометрический метод	5	-
421	387488.10	1198448.28	Картометрический метод	5	-
422	387492.97	1198442.75	Картометрический метод	5	-
423	387494.74	1198441.42	Картометрический метод	5	-
424	387502.71	1198426.81	Картометрический метод	5	-
425	387512.68	1198412.63	Картометрический метод	5	-

3. Сведения о характерных точках части (частей) границы объекта					
Обозначение характерных точек части границы	Координаты, м		Метод определения координат характерной точки	Средняя квадратическая погрешность положения характерной точки (Mt), м	Описание обозначения точки на местности (при наличии)
	X	Y			
1	2	3	4	5	6
426	387518.43	1198399.35	Картометрический метод	5	-
427	387523.08	1198391.37	Картометрический метод	5	-
428	387529.95	1198387.61	Картометрический метод	5	-
429	387537.61	1198387.07	Картометрический метод	5	-
430	387544.12	1198387.83	Картометрический метод	5	-
431	387548.24	1198388.92	Картометрический метод	5	-
432	387550.31	1198390.13	Картометрический метод	5	-
433	387551.32	1198391.39	Картометрический метод	5	-
434	387552.33	1198395.54	Картометрический метод	5	-
435	387548.99	1198413.74	Картометрический метод	5	-
436	387547.79	1198419.59	Картометрический метод	5	-
437	387547.66	1198423.48	Картометрический метод	5	-
438	387548.18	1198428.11	Картометрический метод	5	-
439	387549.88	1198433.01	Картометрический метод	5	-
440	387553.64	1198436.55	Картометрический метод	5	-
441	387558.00	1198437.40	Картометрический метод	5	-
442	387560.53	1198436.30	Картометрический метод	5	-
443	387562.65	1198433.61	Картометрический метод	5	-
444	387576.01	1198409.98	Картометрический метод	5	-
445	387584.87	1198398.68	Картометрический метод	5	-
446	387586.98	1198397.58	Картометрический метод	5	-
447	387588.68	1198397.26	Картометрический метод	5	-
448	387591.80	1198398.76	Картометрический метод	5	-
449	387593.91	1198401.95	Картометрический метод	5	-
450	387594.37	1198404.23	Картометрический метод	5	-
451	387594.17	1198406.88	Картометрический метод	5	-

3. Сведения о характерных точках части (частей) границы объекта					
Обозначение характерных точек части границы	Координаты, м		Метод определения координат характерной точки	Средняя квадратическая погрешность положения характерной точки (Mt), м	Описание обозначения точки на местности (при наличии)
	X	Y			
1	2	3	4	5	6
452	387590.18	1198413.30	Картометрический метод	5	-
453	387590.32	1198414.88	Картометрический метод	5	-
454	387591.29	1198415.95	Картометрический метод	5	-
455	387592.66	1198416.09	Картометрический метод	5	-
456	387593.41	1198415.45	Картометрический метод	5	-
457	387602.80	1198400.90	Картометрический метод	5	-
458	387605.91	1198398.07	Картометрический метод	5	-
459	387609.75	1198397.23	Картометрический метод	5	-
460	387615.31	1198397.35	Картометрический метод	5	-
461	387639.23	1198400.67	Картометрический метод	5	-
462	387649.97	1198406.43	Картометрический метод	5	-
463	387650.52	1198414.29	Картометрический метод	5	-
464	387651.41	1198418.06	Картометрический метод	5	-
465	387653.51	1198421.38	Картометрический метод	5	-
466	387657.17	1198424.26	Картометрический метод	5	-
467	387667.51	1198428.42	Картометрический метод	5	-
468	387676.99	1198430.68	Картометрический метод	5	-
469	387679.73	1198429.98	Картометрический метод	5	-
470	387688.06	1198420.72	Картометрический метод	5	-
471	387694.16	1198409.29	Картометрический метод	5	-
472	387695.87	1198403.48	Картометрический метод	5	-
473	387698.83	1198399.98	Картометрический метод	5	-
474	387700.79	1198398.80	Картометрический метод	5	-
475	387703.01	1198398.24	Картометрический метод	5	-
476	387710.98	1198398.90	Картометрический метод	5	-
477	387717.51	1198402.78	Картометрический метод	5	-

3. Сведения о характерных точках части (частей) границы объекта					
Обозначение характерных точек части границы	Координаты, м		Метод определения координат характерной точки	Средняя квадратическая погрешность положения характерной точки (Mt), м	Описание обозначения точки на местности (при наличии)
	X	Y			
1	2	3	4	5	6
478	387727.77	1198413.24	Картометрический метод	5	-
479	387732.48	1198417.02	Картометрический метод	5	-
480	387745.08	1198427.03	Картометрический метод	5	-
481	387759.92	1198439.76	Картометрический метод	5	-
482	387765.45	1198443.08	Картометрический метод	5	-
483	387776.41	1198447.51	Картометрический метод	5	-
484	387783.83	1198449.95	Картометрический метод	5	-
485	387786.93	1198451.83	Картометрический метод	5	-
486	387792.47	1198460.57	Картометрический метод	5	-
487	387798.45	1198465.00	Картометрический метод	5	-
488	387803.87	1198467.22	Картометрический метод	5	-
489	387807.64	1198469.32	Картометрический метод	5	-
490	387809.41	1198469.88	Картометрический метод	5	-
491	387811.84	1198470.10	Картометрический метод	5	-
492	387813.79	1198469.55	Картометрический метод	5	-
493	387821.03	1198464.78	Картометрический метод	5	-
494	387824.58	1198460.80	Картометрический метод	5	-
495	387835.98	1198441.69	Картометрический метод	5	-
496	387839.01	1198435.76	Картометрический метод	5	-
497	387843.18	1198433.45	Картометрический метод	5	-
498	387847.47	1198432.85	Картометрический метод	5	-
499	387853.14	1198434.22	Картометрический метод	5	-
500	387859.34	1198439.87	Картометрический метод	5	-
501	387865.54	1198451.94	Картометрический метод	5	-
502	387869.53	1198454.93	Картометрический метод	5	-
503	387872.11	1198455.77	Картометрический метод	5	-

3. Сведения о характерных точках части (частей) границы объекта					
Обозначение характерных точек части границы	Координаты, м		Метод определения координат характерной точки	Средняя квадратическая погрешность положения характерной точки (Mt), м	Описание обозначения точки на местности (при наличии)
	X	Y			
1	2	3	4	5	6
504	387880.49	1198461.02	Картометрический метод	5	-
505	387884.03	1198465.23	Картометрический метод	5	-
506	387888.80	1198467.11	Картометрический метод	5	-
507	387899.31	1198467.44	Картометрический метод	5	-
508	387906.18	1198463.56	Картометрический метод	5	-
509	387912.16	1198456.59	Картометрический метод	5	-
510	387917.58	1198445.96	Картометрический метод	5	-
511	387918.43	1198434.63	Картометрический метод	5	-
512	387928.99	1198425.37	Картометрический метод	5	-
513	387940.72	1198418.50	Картометрический метод	5	-
514	387947.48	1198416.40	Картометрический метод	5	-
515	387950.25	1198417.28	Картометрический метод	5	-
516	387954.78	1198424.70	Картометрический метод	5	-
517	387958.35	1198427.58	Картометрический метод	5	-
518	387963.20	1198429.02	Картометрический метод	5	-
519	387968.18	1198429.13	Картометрический метод	5	-
520	387975.71	1198424.15	Картометрический метод	5	-
521	387984.74	1198416.09	Картометрический метод	5	-
522	387989.67	1198413.55	Картометрический метод	5	-
523	387996.97	1198412.82	Картометрический метод	5	-
524	388004.20	1198415.06	Картометрический метод	5	-
525	388012.72	1198422.95	Картометрический метод	5	-
526	388020.33	1198428.80	Картометрический метод	5	-
527	388023.76	1198429.57	Картометрический метод	5	-
528	388034.39	1198426.69	Картометрический метод	5	-
529	388053.32	1198427.71	Картометрический метод	5	-

3. Сведения о характерных точках части (частей) границы объекта					
Обозначение характерных точек части границы	Координаты, м		Метод определения координат характерной точки	Средняя квадратическая погрешность положения характерной точки (Mt), м	Описание обозначения точки на местности (при наличии)
	X	Y			
1	2	3	4	5	6
530	388060.63	1198429.84	Картометрический метод	5	-
531	388069.83	1198437.27	Картометрический метод	5	-
532	388078.02	1198444.31	Картометрический метод	5	-
533	388084.64	1198444.87	Картометрический метод	5	-
534	388092.03	1198442.87	Картометрический метод	5	-
535	388099.28	1198434.67	Картометрический метод	5	-
536	388102.05	1198425.20	Картометрический метод	5	-
537	388102.60	1198411.19	Картометрический метод	5	-
538	388103.04	1198399.46	Картометрический метод	5	-
539	388105.18	1198394.76	Картометрический метод	5	-
540	388111.23	1198391.26	Картометрический метод	5	-
541	388117.09	1198389.87	Картометрический метод	5	-
542	388125.36	1198391.00	Картометрический метод	5	-
543	388146.66	1198397.91	Картометрический метод	5	-
544	388161.28	1198405.88	Картометрический метод	5	-
545	388169.03	1198414.74	Картометрический метод	5	-
546	388172.57	1198427.14	Картометрический метод	5	-
547	388172.21	1198438.74	Картометрический метод	5	-
548	388170.21	1198448.13	Картометрический метод	5	-
549	388158.94	1198461.91	Картометрический метод	5	-
550	388155.66	1198485.04	Картометрический метод	5	-
551	388159.72	1198510.45	Картометрический метод	5	-
552	388175.99	1198521.29	Картометрический метод	5	-
553	388204.45	1198520.95	Картометрический метод	5	-
554	388211.22	1198519.94	Картометрический метод	5	-
555	388207.40	1198530.30	Картометрический метод	5	-



3. Сведения о характерных точках части (частей) границы объекта					
Обозначение характерных точек части границы	Координаты, м		Метод определения координат характерной точки	Средняя квадратическая погрешность положения характерной точки (Mt), м	Описание обозначения точки на местности (при наличии)
	X	Y			
1	2	3	4	5	6
556	388205.82	1198535.55	Картометрический метод	5	-
557	388206.35	1198544.99	Картометрический метод	5	-
558	388210.58	1198553.87	Картометрический метод	5	-
559	388213.69	1198557.59	Картометрический метод	5	-
560	388218.41	1198559.69	Картометрический метод	5	-
561	388219.46	1198559.16	Картометрический метод	5	-
562	388223.14	1198557.06	Картометрический метод	5	-
563	388227.07	1198556.80	Картометрический метод	5	-
564	388231.01	1198556.54	Картометрический метод	5	-
565	388235.21	1198558.11	Картометрический метод	5	-
566	388239.05	1198561.98	Картометрический метод	5	-
567	388240.02	1198562.40	Картометрический метод	5	-
568	388243.43	1198565.48	Картометрический метод	5	-
569	388245.32	1198568.76	Картометрический метод	5	-
570	388247.65	1198575.38	Картометрический метод	5	-
571	388249.54	1198582.25	Картометрический метод	5	-
572	388250.99	1198585.21	Картометрический метод	5	-
573	388255.08	1198589.56	Картометрический метод	5	-
574	388263.03	1198593.21	Картометрический метод	5	-
575	388270.21	1198594.54	Картометрический метод	5	-
576	388292.46	1198594.23	Картометрический метод	5	-
577	388298.07	1198596.49	Картометрический метод	5	-
578	388304.06	1198598.77	Картометрический метод	5	-
579	388309.93	1198602.17	Картометрический метод	5	-
580	388311.82	1198604.12	Картометрический метод	5	-
581	388313.71	1198606.08	Картометрический метод	5	-

3. Сведения о характерных точках части (частей) границы объекта					
Обозначение характерных точек части границы	Координаты, м		Метод определения координат характерной точки	Средняя квадратическая погрешность положения характерной точки (Mt), м	Описание обозначения точки на местности (при наличии)
	X	Y			
1	2	3	4	5	6
582	388318.43	1198612.76	Картометрический метод	5	-
583	388319.51	1198615.40	Картометрический метод	5	-
584	388324.30	1198619.82	Картометрический метод	5	-
585	388327.95	1198621.64	Картометрический метод	5	-
586	388338.98	1198626.18	Картометрический метод	5	-
587	388343.33	1198628.79	Картометрический метод	5	-
588	388394.37	1198647.46	Картометрический метод	5	-
589	388434.20	1198663.63	Картометрический метод	5	-
590	388472.79	1198668.61	Картометрический метод	5	-
591	388528.81	1198691.00	Картометрический метод	5	-
592	388566.15	1198707.17	Картометрический метод	5	-
593	388610.23	1198759.12	Картометрический метод	5	-
594	388623.82	1198775.63	Картометрический метод	5	-
595	388597.53	1198767.03	Картометрический метод	5	-
596	388545.85	1198747.20	Картометрический метод	5	-
597	388486.55	1198707.56	Картометрический метод	5	-
598	388436.57	1198683.95	Картометрический метод	5	-
599	388387.44	1198677.33	Картометрический метод	5	-
600	388364.57	1198679.22	Картометрический метод	5	-
601	388356.94	1198710.38	Картометрический метод	5	-
602	388358.63	1198733.99	Картометрический метод	5	-
603	388345.08	1198763.26	Картометрический метод	5	-
604	388347.61	1198803.86	Картометрический метод	5	-
605	388353.55	1198822.75	Картометрический метод	5	-
606	388353.55	1198839.74	Картометрический метод	5	-
607	388336.61	1198855.79	Картометрический метод	5	-

3. Сведения о характерных точках части (частей) границы объекта					
Обозначение характерных точек части границы	Координаты, м		Метод определения координат характерной точки	Средняя квадратическая погрешность положения характерной точки (Mt), м	Описание обозначения точки на местности (при наличии)
	X	Y			
1	2	3	4	5	6
608	388357.78	1198863.35	Картометрический метод	5	-
609	388431.49	1198855.79	Картометрический метод	5	-
610	388511.12	1198860.51	Картометрический метод	5	-
611	388584.82	1198867.11	Картометрический метод	5	-
612	388694.10	1198881.28	Картометрический метод	5	-
613	388794.06	1198924.71	Картометрический метод	5	-
614	388946.55	1198984.20	Картометрический метод	5	-
615	389005.77	1199016.93	Картометрический метод	5	-
616	389072.54	1199053.06	Картометрический метод	5	-
617	389077.08	1199065.14	Картометрический метод	5	-
618	389093.52	1199073.36	Картометрический метод	5	-
619	389113.43	1199093.73	Картометрический метод	5	-
620	389162.57	1199146.60	Картометрический метод	5	-
621	389184.59	1199183.43	Картометрический метод	5	-
622	389193.91	1199184.37	Картометрический метод	5	-
623	389207.47	1199176.81	Картометрический метод	5	-
624	389226.30	1199181.11	Картометрический метод	5	-
625	389222.92	1199153.02	Картометрический метод	5	-
161	389233.26	1199170.58	Картометрический метод	5	-

### Раздел 3

#### Сведения о местоположении измененных (уточненных) границ объекта

1. Система координат -

2. Сведения о характерных точках границ объекта

Обозначение характерных точек границ	Существующие координаты, м		Измененные (уточненные) координаты, м		Метод определения координат характерной точки	Средняя квадратическая погрешность положения характерной точки (M <sub>t</sub> ), м	Описание обозначения точки на местности (при наличии)
	X	Y	X	Y			
1	2	3	4	5	6	7	8
-	-	-	-	-	-	-	

3. Сведения о характерных точках части (частей) границы объекта

Обозначение характерных точек части границы	Существующие координаты, м		Измененные (уточненные) координаты, м		Метод определения координат характерной точки	Средняя квадратическая погрешность положения характерной точки (M <sub>t</sub> ), м	Описание обозначения точки на местности (при наличии)
	X	Y	X	Y			
1	2	3	4	5	6	7	8
-	-	-	-	-	-	-	

**Текстовое описание местоположения границ  
населенных пунктов, территориальных зон, особо охраняемых природных  
территорий, зон с особыми условиями использования территорий**

Прохождение границы		Описание прохождения границы
от точки	до точки	
1	2	3
1	2	по берегу водоема
2	3	по берегу водоема
3	4	по берегу водоема
4	5	по берегу водоема
5	6	по берегу водоема
6	7	по берегу водоема
7	8	по берегу водоема
8	9	по берегу водоема
9	10	по берегу водоема
10	11	по берегу водоема
11	12	по берегу водоема
12	13	по берегу водоема
13	14	по берегу водоема
14	15	по берегу водоема
15	16	по земельным участкам
16	17	по земельным участкам
17	18	по земельным участкам
18	19	по земельным участкам
19	20	по земельным участкам
20	21	40:09:000000:465
21	22	40:09:000000:465
22	23	40:09:000000:465
23	24	40:09:000000:465
24	25	40:09:000000:465
25	26	по земельным участкам
26	27	по земельным участкам
27	28	по земельным участкам
28	29	по земельным участкам
29	30	по земельным участкам
30	31	по земельным участкам
31	32	40:09:140102:5
32	33	по лесным насаждениям
33	34	по лесным насаждениям
34	35	по лесным насаждениям
35	36	40:09:000000:32
36	37	40:09:000000:32

**Текстовое описание местоположения границ  
населенных пунктов, территориальных зон, особо охраняемых природных  
территорий, зон с особыми условиями использования территорий**

Прохождение границы		Описание прохождения границы
от точки	до точки	
1	2	3
37	38	по лесным насаждениям
38	39	по лесным насаждениям
39	40	по лесным насаждениям
40	41	по лесным насаждениям
41	42	по лесным насаждениям
42	43	по лесным насаждениям
43	44	по лесным насаждениям
44	45	по лесным насаждениям
45	46	по лесным насаждениям
46	47	по лесным насаждениям
47	48	по лесным насаждениям
48	49	по лесным насаждениям
49	50	по лесным насаждениям
50	51	по лесным насаждениям
51	52	по берегу водоема
52	53	по берегу водоема
53	54	по берегу водоема
54	55	по берегу водоема
55	56	по берегу водоема
56	57	по берегу водоема
57	58	по берегу водоема
58	59	по берегу водоема
59	60	по берегу водоема
60	61	по берегу водоема
61	62	по берегу водоема
62	63	по берегу водоема
63	64	по берегу водоема
64	65	по берегу водоема
65	66	по берегу водоема
66	67	по берегу водоема
67	68	по берегу водоема
68	69	по берегу водоема
69	70	по берегу водоема
70	71	по берегу водоема
71	72	по берегу водоема
72	73	по берегу водоема

**Текстовое описание местоположения границ  
населенных пунктов, территориальных зон, особо охраняемых природных  
территорий, зон с особыми условиями использования территорий**

Прохождение границы		Описание прохождения границы
от точки	до точки	
1	2	3
73	74	по берегу водоема
74	75	по берегу водоема
75	76	по берегу водоема
76	77	по берегу водоема
77	78	по берегу водоема
78	79	по берегу водоема
79	80	по берегу водоема
80	81	по берегу водоема
81	82	по берегу водоема
82	83	по берегу водоема
83	84	по берегу водоема
84	85	по берегу водоема
85	86	по берегу водоема
86	87	по берегу водоема
87	88	по берегу водоема
88	89	по берегу водоема
89	90	по берегу водоема
90	91	по берегу водоема
91	92	по берегу водоема
92	93	по берегу водоема
93	94	по берегу водоема
94	95	по берегу водоема
95	96	по берегу водоема
96	97	по берегу водоема
97	98	по берегу водоема
98	99	по берегу водоема
99	100	по берегу водоема
100	101	по берегу водоема
101	102	по берегу водоема
102	103	по берегу водоема
103	104	по берегу водоема
104	105	по берегу водоема
105	106	по берегу водоема
106	107	по берегу водоема
107	108	по берегу водоема
108	109	по берегу водоема



**Текстовое описание местоположения границ  
населенных пунктов, территориальных зон, особо охраняемых природных  
территорий, зон с особыми условиями использования территорий**

Прохождение границы		Описание прохождения границы
от точки	до точки	
1	2	3
109	110	по берегу водоема
110	111	по берегу водоема
111	112	по берегу водоема
112	113	по берегу водоема
113	114	по берегу водоема
114	115	по берегу водоема
115	116	по берегу водоема
116	117	по берегу водоема
117	118	по берегу водоема
118	119	по берегу водоема
119	120	по берегу водоема
120	121	по берегу водоема
121	122	по берегу водоема
122	123	по берегу водоема
123	124	по берегу водоема
124	125	по берегу водоема
125	126	по берегу водоема
126	127	по берегу водоема
127	128	по берегу водоема
128	129	по берегу водоема
129	130	по берегу водоема
130	131	по берегу водоема
131	132	по берегу водоема
132	133	по берегу водоема
133	134	по берегу водоема
134	135	по берегу водоема
135	136	по берегу водоема
136	137	по берегу водоема
137	138	по берегу водоема
138	139	по берегу водоема
139	140	по берегу водоема
140	1	по берегу водоема
141	142	40:09:000000:32
142	143	40:09:000000:32
143	144	40:09:000000:32
144	141	40:09:000000:32

**Текстовое описание местоположения границ  
населенных пунктов, территориальных зон, особо охраняемых природных  
территорий, зон с особыми условиями использования территорий**

Прохождение границы		Описание прохождения границы
от точки	до точки	
1	2	3
145	146	40:09:000000:32
146	147	40:09:000000:32
147	148	40:09:000000:32
148	145	40:09:000000:32
149	150	40:09:000000:32
150	151	40:09:000000:32
151	152	40:09:000000:32
152	149	40:09:000000:32
153	154	40:09:000000:32
154	155	40:09:000000:32
155	156	40:09:000000:32
156	153	40:09:000000:32
157	158	40:09:000000:32
158	159	40:09:000000:32
159	160	40:09:000000:32
160	157	40:09:000000:32
161	162	по лесным насаждениям
162	163	по лесным насаждениям
163	164	по лесным насаждениям
164	165	по лесным насаждениям
165	166	по лесным насаждениям
166	167	по лесным насаждениям
167	168	по лесным насаждениям
168	169	по лесным насаждениям
169	170	по лесным насаждениям
170	171	по лесным насаждениям
171	172	по лесным насаждениям
172	173	по лесным насаждениям
173	174	по лесным насаждениям
174	175	по лесным насаждениям
175	176	по лесным насаждениям
176	177	по лесным насаждениям
177	178	по лесным насаждениям
178	179	по лесным насаждениям
179	180	по лесным насаждениям
180	181	по лесным насаждениям

**Текстовое описание местоположения границ  
населенных пунктов, территориальных зон, особо охраняемых природных  
территорий, зон с особыми условиями использования территорий**

Прохождение границы		Описание прохождения границы
от точки	до точки	
1	2	3
181	182	по лесным насаждениям
182	183	по лесным насаждениям
183	184	по лесным насаждениям
184	185	по лесным насаждениям
185	186	по лесным насаждениям
186	187	по лесным насаждениям
187	188	по лесным насаждениям
188	189	по лесным насаждениям
189	190	по лесным насаждениям
190	191	по лесным насаждениям
191	192	по лесным насаждениям
192	193	по лесным насаждениям
193	194	по лесным насаждениям
194	195	по лесным насаждениям
195	196	по лесным насаждениям
196	197	по лесным насаждениям
197	198	по лесным насаждениям
198	199	по лесным насаждениям
199	200	по лесным насаждениям
200	201	по лесным насаждениям
201	202	по лесным насаждениям
202	203	по лесным насаждениям
203	204	по лесным насаждениям
204	205	по лесным насаждениям
205	206	по лесным насаждениям
206	207	по лесным насаждениям
207	208	по лесным насаждениям
208	209	по лесным насаждениям
209	210	по лесным насаждениям
210	211	по лесным насаждениям
211	212	по лесным насаждениям
212	213	по лесным насаждениям
213	214	по лесным насаждениям
214	215	по лесным насаждениям
215	216	по лесным насаждениям
216	217	по лесным насаждениям

**Текстовое описание местоположения границ  
населенных пунктов, территориальных зон, особо охраняемых природных  
территорий, зон с особыми условиями использования территорий**

Прохождение границы		Описание прохождения границы
от точки	до точки	
1	2	3
217	218	по лесным насаждениям
218	219	по лесным насаждениям
219	220	по лесным насаждениям
220	221	по лесным насаждениям
221	222	по лесным насаждениям
222	223	по лесным насаждениям
223	224	по лесным насаждениям
224	225	по лесным насаждениям
225	226	по лесным насаждениям
226	227	по лесным насаждениям
227	228	по лесным насаждениям
228	229	по лесным насаждениям
229	230	по лесным насаждениям
230	231	по лесным насаждениям
231	232	по лесным насаждениям
232	233	по лесным насаждениям
233	234	по лесным насаждениям
234	235	по лесным насаждениям
235	236	по лесным насаждениям
236	237	по лесным насаждениям
237	238	по лесным насаждениям
238	239	по лесным насаждениям
239	240	по лесным насаждениям
240	241	по лесным насаждениям
241	242	по лесным насаждениям
242	243	по лесным насаждениям
243	244	по лесным насаждениям
244	245	по лесным насаждениям
245	246	по лесным насаждениям
246	247	по лесным насаждениям
247	248	по лесным насаждениям
248	249	по лесным насаждениям
249	250	по лесным насаждениям
250	251	по лесным насаждениям
251	252	по лесным насаждениям
252	253	по лесным насаждениям

**Текстовое описание местоположения границ  
населенных пунктов, территориальных зон, особо охраняемых природных  
территорий, зон с особыми условиями использования территорий**

Прохождение границы		Описание прохождения границы
от точки	до точки	
1	2	3
253	254	по лесным насаждениям
254	255	по лесным насаждениям
255	256	по лесным насаждениям
256	257	по лесным насаждениям
257	258	по полю
258	259	по полю
259	260	по полю
260	261	по полю
261	262	по полю
262	263	по полю
263	264	по полю
264	265	по полю
265	266	по полю
266	267	по полю
267	268	по полю
268	269	по полю
269	270	по полю
270	271	по полю
271	272	по полю
272	273	по земельным участкам
273	274	по земельным участкам
274	275	40:09:000000:231
275	276	40:09:000000:231
276	277	40:09:000000:231
277	278	40:09:000000:231
278	279	40:09:000000:231
279	280	40:09:000000:231
280	281	40:09:000000:231
281	282	40:09:000000:231
282	283	40:09:000000:231
283	284	40:09:000000:231
284	285	40:09:000000:231
285	286	40:09:000000:231
286	287	40:09:000000:231
287	288	40:09:000000:465
288	289	40:09:000000:465

**Текстовое описание местоположения границ  
населенных пунктов, территориальных зон, особо охраняемых природных  
территорий, зон с особыми условиями использования территорий**

Прохождение границы		Описание прохождения границы
от точки	до точки	
1	2	3
289	290	40:09:000000:465
290	291	40:09:000000:465
291	292	по берегу водоема
292	293	по берегу водоема
293	294	по берегу водоема
294	295	по берегу водоема
295	296	по берегу водоема
296	297	по берегу водоема
297	298	по берегу водоема
298	299	по берегу водоема
299	300	по берегу водоема
300	301	по берегу водоема
301	302	по берегу водоема
302	303	по берегу водоема
303	304	по берегу водоема
304	305	по берегу водоема
305	306	по берегу водоема
306	307	по берегу водоема
307	308	по берегу водоема
308	309	по берегу водоема
309	310	по берегу водоема
310	311	по берегу водоема
311	312	по берегу водоема
312	313	по берегу водоема
313	314	по берегу водоема
314	315	по берегу водоема
315	316	по берегу водоема
316	317	по берегу водоема
317	318	по берегу водоема
318	319	по берегу водоема
319	320	по берегу водоема
320	321	по берегу водоема
321	322	по берегу водоема
322	323	по берегу водоема
323	324	по берегу водоема
324	325	по берегу водоема

**Текстовое описание местоположения границ  
населенных пунктов, территориальных зон, особо охраняемых природных  
территорий, зон с особыми условиями использования территорий**

Прохождение границы		Описание прохождения границы
от точки	до точки	
1	2	3
325	326	по берегу водоема
326	327	по берегу водоема
327	328	по берегу водоема
328	329	по берегу водоема
329	330	по берегу водоема
330	331	по берегу водоема
331	332	по берегу водоема
332	333	по берегу водоема
333	334	по берегу водоема
334	335	по берегу водоема
335	336	по берегу водоема
336	337	по берегу водоема
337	338	по берегу водоема
338	339	по берегу водоема
339	340	по берегу водоема
340	341	по берегу водоема
341	342	по берегу водоема
342	343	по берегу водоема
343	344	по берегу водоема
344	345	по берегу водоема
345	346	по берегу водоема
346	347	по берегу водоема
347	348	по берегу водоема
348	349	по берегу водоема
349	350	по берегу водоема
350	351	по берегу водоема
351	352	по берегу водоема
352	353	по берегу водоема
353	354	по берегу водоема
354	355	по берегу водоема
355	356	по берегу водоема
356	357	по берегу водоема
357	358	по берегу водоема
358	359	по берегу водоема
359	360	по берегу водоема
360	361	по берегу водоема



**Текстовое описание местоположения границ  
населенных пунктов, территориальных зон, особо охраняемых природных  
территорий, зон с особыми условиями использования территорий**

Прохождение границы		Описание прохождения границы
от точки	до точки	
1	2	3
361	362	по берегу водоема
362	363	по берегу водоема
363	364	по берегу водоема
364	365	по берегу водоема
365	366	по берегу водоема
366	367	по берегу водоема
367	368	по берегу водоема
368	369	по берегу водоема
369	370	по берегу водоема
370	371	по берегу водоема
371	372	по берегу водоема
372	373	по берегу водоема
373	374	по берегу водоема
374	375	по берегу водоема
375	376	по берегу водоема
376	377	по берегу водоема
377	378	по берегу водоема
378	379	по берегу водоема
379	380	по берегу водоема
380	381	по берегу водоема
381	382	по берегу водоема
382	383	по берегу водоема
383	384	по берегу водоема
384	385	по берегу водоема
385	386	по берегу водоема
386	387	по берегу водоема
387	388	по берегу водоема
388	389	по берегу водоема
389	390	по берегу водоема
390	391	по берегу водоема
391	392	по берегу водоема
392	393	по берегу водоема
393	394	по берегу водоема
394	395	по берегу водоема
395	396	по берегу водоема
396	397	по берегу водоема

**Текстовое описание местоположения границ  
населенных пунктов, территориальных зон, особо охраняемых природных  
территорий, зон с особыми условиями использования территорий**

Прохождение границы		Описание прохождения границы
от точки	до точки	
1	2	3
397	398	по берегу водоема
398	399	по берегу водоема
399	400	по берегу водоема
400	401	по берегу водоема
401	402	по берегу водоема
402	403	по берегу водоема
403	404	по берегу водоема
404	405	по берегу водоема
405	406	по берегу водоема
406	407	по берегу водоема
407	408	по берегу водоема
408	409	по берегу водоема
409	410	по берегу водоема
410	411	по берегу водоема
411	412	по берегу водоема
412	413	по берегу водоема
413	414	по берегу водоема
414	415	по берегу водоема
415	416	по берегу водоема
416	417	по берегу водоема
417	418	по берегу водоема
418	419	по берегу водоема
419	420	по берегу водоема
420	421	по берегу водоема
421	422	по берегу водоема
422	423	по берегу водоема
423	424	по берегу водоема
424	425	по берегу водоема
425	426	по берегу водоема
426	427	по берегу водоема
427	428	по берегу водоема
428	429	по берегу водоема
429	430	по берегу водоема
430	431	по берегу водоема
431	432	по берегу водоема
432	433	по берегу водоема

**Текстовое описание местоположения границ  
населенных пунктов, территориальных зон, особо охраняемых природных  
территорий, зон с особыми условиями использования территорий**

Прохождение границы		Описание прохождения границы
от точки	до точки	
1	2	3
433	434	по берегу водоема
434	435	по берегу водоема
435	436	по берегу водоема
436	437	по берегу водоема
437	438	по берегу водоема
438	439	по берегу водоема
439	440	по берегу водоема
440	441	по берегу водоема
441	442	по берегу водоема
442	443	по берегу водоема
443	444	по берегу водоема
444	445	по берегу водоема
445	446	по берегу водоема
446	447	по берегу водоема
447	448	по берегу водоема
448	449	по берегу водоема
449	450	по берегу водоема
450	451	по берегу водоема
451	452	по берегу водоема
452	453	по берегу водоема
453	454	по берегу водоема
454	455	по берегу водоема
455	456	по берегу водоема
456	457	по берегу водоема
457	458	по берегу водоема
458	459	по берегу водоема
459	460	по берегу водоема
460	461	по берегу водоема
461	462	по берегу водоема
462	463	по берегу водоема
463	464	по берегу водоема
464	465	по берегу водоема
465	466	по берегу водоема
466	467	по берегу водоема
467	468	по берегу водоема
468	469	по берегу водоема

**Текстовое описание местоположения границ  
населенных пунктов, территориальных зон, особо охраняемых природных  
территорий, зон с особыми условиями использования территорий**

Прохождение границы		Описание прохождения границы
от точки	до точки	
1	2	3
469	470	по берегу водоема
470	471	по берегу водоема
471	472	по берегу водоема
472	473	по берегу водоема
473	474	по берегу водоема
474	475	по берегу водоема
475	476	по берегу водоема
476	477	по берегу водоема
477	478	по берегу водоема
478	479	по берегу водоема
479	480	по берегу водоема
480	481	по берегу водоема
481	482	по берегу водоема
482	483	по берегу водоема
483	484	по берегу водоема
484	485	по берегу водоема
485	486	по берегу водоема
486	487	по берегу водоема
487	488	по берегу водоема
488	489	по берегу водоема
489	490	по берегу водоема
490	491	по берегу водоема
491	492	по берегу водоема
492	493	по берегу водоема
493	494	по берегу водоема
494	495	по берегу водоема
495	496	по берегу водоема
496	497	по берегу водоема
497	498	по берегу водоема
498	499	по берегу водоема
499	500	по берегу водоема
500	501	по берегу водоема
501	502	по берегу водоема
502	503	по берегу водоема
503	504	по берегу водоема
504	505	по берегу водоема

**Текстовое описание местоположения границ  
населенных пунктов, территориальных зон, особо охраняемых природных  
территорий, зон с особыми условиями использования территорий**

Прохождение границы		Описание прохождения границы
от точки	до точки	
1	2	3
505	506	по берегу водоема
506	507	по берегу водоема
507	508	по берегу водоема
508	509	по берегу водоема
509	510	по берегу водоема
510	511	по берегу водоема
511	512	по берегу водоема
512	513	по берегу водоема
513	514	по берегу водоема
514	515	по берегу водоема
515	516	по берегу водоема
516	517	по берегу водоема
517	518	по берегу водоема
518	519	по берегу водоема
519	520	по берегу водоема
520	521	по берегу водоема
521	522	по берегу водоема
522	523	по берегу водоема
523	524	по берегу водоема
524	525	по берегу водоема
525	526	по берегу водоема
526	527	по берегу водоема
527	528	по берегу водоема
528	529	по берегу водоема
529	530	по берегу водоема
530	531	по берегу водоема
531	532	по берегу водоема
532	533	по берегу водоема
533	534	по берегу водоема
534	535	по берегу водоема
535	536	по берегу водоема
536	537	по берегу водоема
537	538	по берегу водоема
538	539	по берегу водоема
539	540	по берегу водоема
540	541	по берегу водоема

**Текстовое описание местоположения границ  
населенных пунктов, территориальных зон, особо охраняемых природных  
территорий, зон с особыми условиями использования территорий**

Прохождение границы		Описание прохождения границы
от точки	до точки	
1	2	3
541	542	по берегу водоема
542	543	по берегу водоема
543	544	по берегу водоема
544	545	по берегу водоема
545	546	по берегу водоема
546	547	по берегу водоема
547	548	по берегу водоема
548	549	по берегу водоема
549	550	по берегу водоема
550	551	по берегу водоема
551	552	по берегу водоема
552	553	по берегу водоема
553	554	по берегу водоема
554	555	по лесным насаждениям
555	556	по лесным насаждениям
556	557	по лесным насаждениям
557	558	по лесным насаждениям
558	559	по лесным насаждениям
559	560	по лесным насаждениям
560	561	по лесным насаждениям
561	562	по лесным насаждениям
562	563	по лесным насаждениям
563	564	по лесным насаждениям
564	565	по лесным насаждениям
565	566	по лесным насаждениям
566	567	по лесным насаждениям
567	568	по лесным насаждениям
568	569	по лесным насаждениям
569	570	по лесным насаждениям
570	571	по лесным насаждениям
571	572	по лесным насаждениям
572	573	по лесным насаждениям
573	574	по лесным насаждениям
574	575	по лесным насаждениям
575	576	по лесным насаждениям
576	577	по лесным насаждениям

**Текстовое описание местоположения границ  
населенных пунктов, территориальных зон, особо охраняемых природных  
территорий, зон с особыми условиями использования территорий**

Прохождение границы		Описание прохождения границы
от точки	до точки	
1	2	3
577	578	по лесным насаждениям
578	579	по лесным насаждениям
579	580	по лесным насаждениям
580	581	по лесным насаждениям
581	582	по лесным насаждениям
582	583	по лесным насаждениям
583	584	по лесным насаждениям
584	585	по лесным насаждениям
585	586	по лесным насаждениям
586	587	по лесным насаждениям
587	588	по лесным насаждениям
588	589	по лесным насаждениям
589	590	по лесным насаждениям
590	591	по лесным насаждениям
591	592	по лесным насаждениям
592	593	по лесным насаждениям
593	594	по лесным насаждениям
594	595	по лесным насаждениям
595	596	по лесным насаждениям
596	597	по лесным насаждениям
597	598	по лесным насаждениям
598	599	по лесным насаждениям
599	600	по лесным насаждениям
600	601	по лесным насаждениям
601	602	по лесным насаждениям
602	603	по лесным насаждениям
603	604	по лесным насаждениям
604	605	по лесным насаждениям
605	606	по лесным насаждениям
606	607	по лесным насаждениям
607	608	по лесным насаждениям
608	609	по лесным насаждениям
609	610	по лесным насаждениям
610	611	по лесным насаждениям
611	612	по лесным насаждениям
612	613	по лесным насаждениям

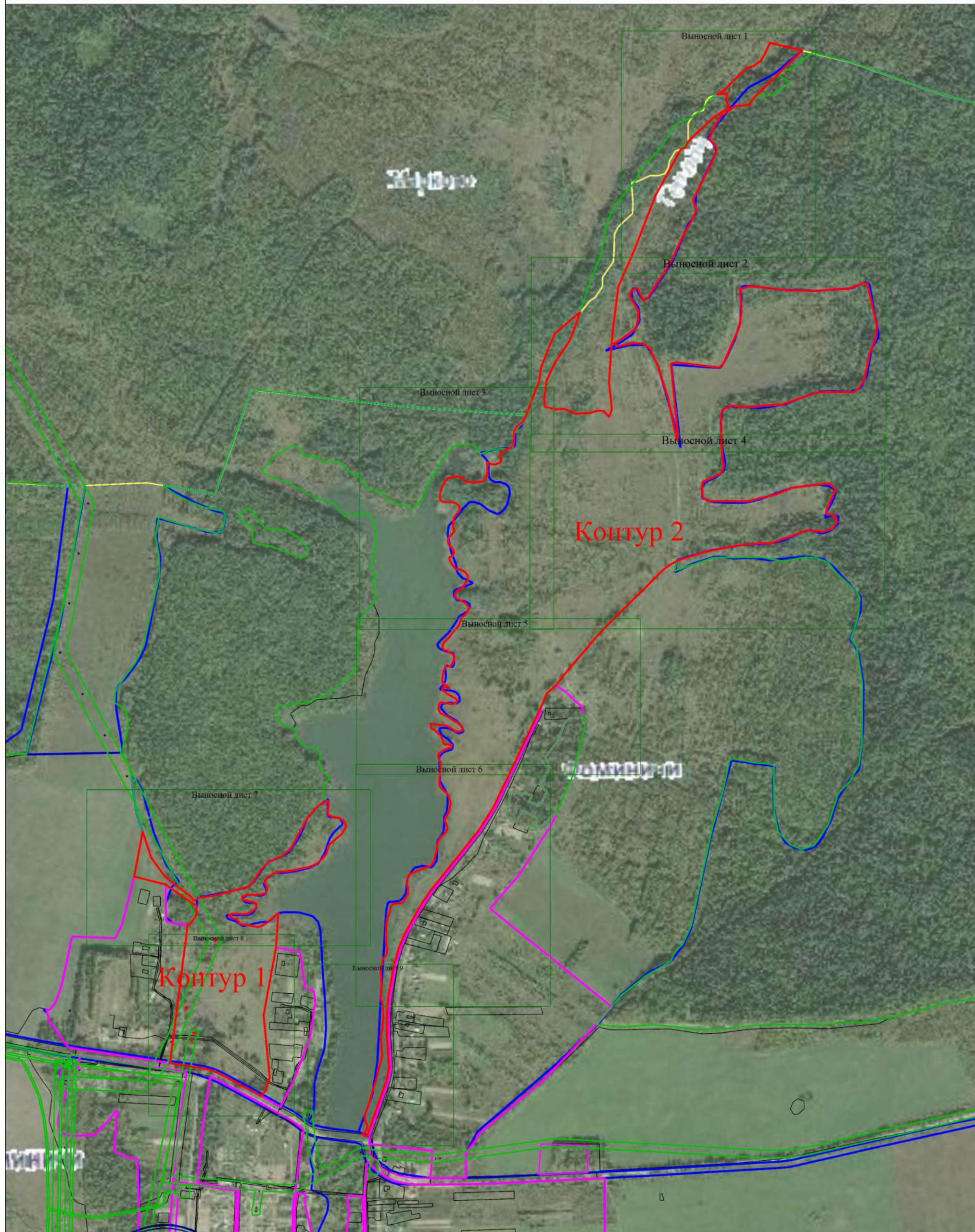
**Текстовое описание местоположения границ  
населенных пунктов, территориальных зон, особо охраняемых природных  
территорий, зон с особыми условиями использования территорий**

Прохождение границы		Описание прохождения границы
от точки	до точки	
1	2	3
613	614	по лесным насаждениям
614	615	по лесным насаждениям
615	616	по лесным насаждениям
616	617	по лесным насаждениям
617	618	по лесным насаждениям
618	619	по лесным насаждениям
619	620	по лесным насаждениям
620	621	по лесным насаждениям
621	622	по лесным насаждениям
622	623	по лесным насаждениям
623	624	по лесным насаждениям
624	625	по лесным насаждениям
625	161	по лесным насаждениям



Раздел 4

План границ объекта



Масштаб 1:10000



Подпись \_\_\_\_\_

Дата " 07 " октября 2020 г.

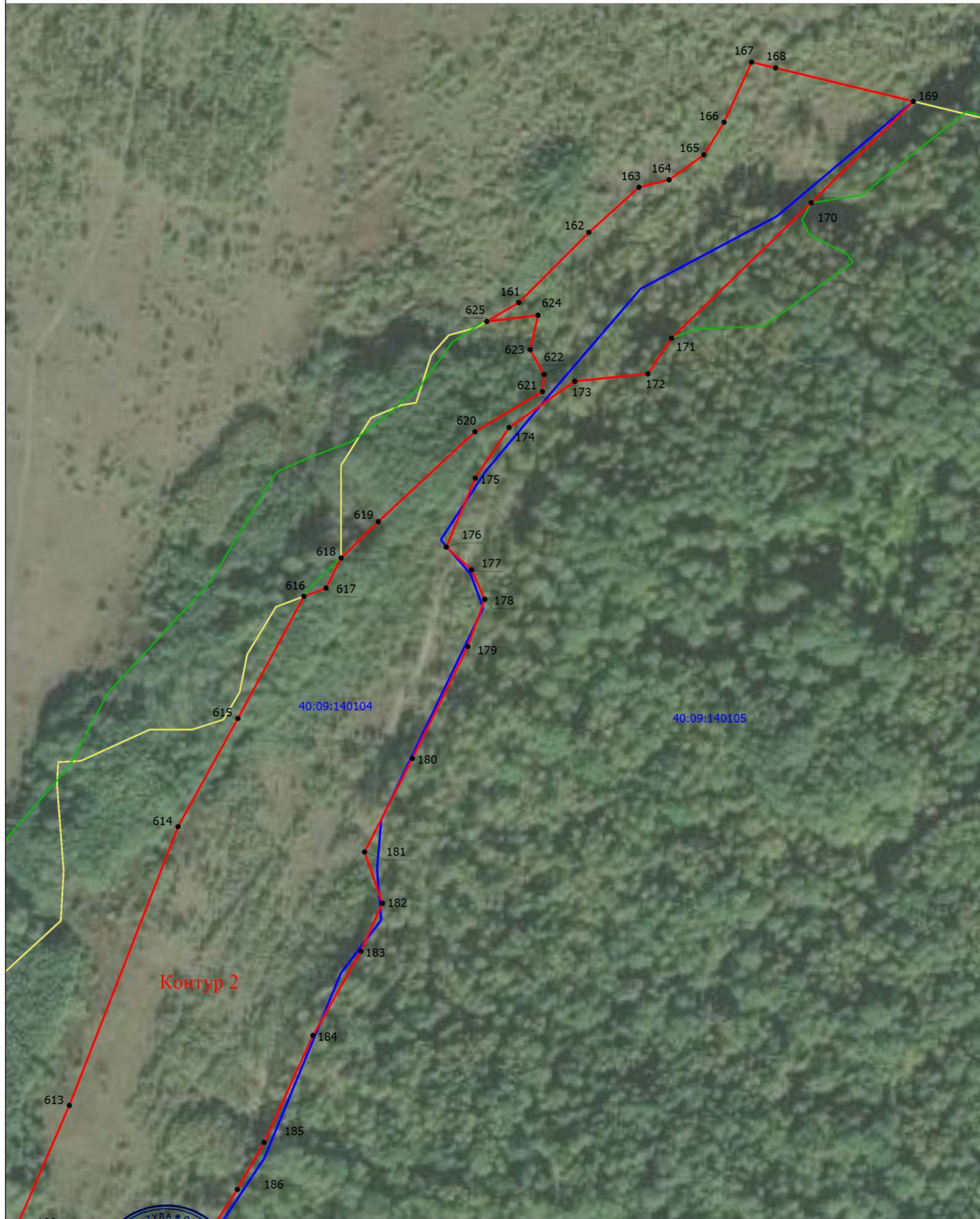
Место для оттиска подписи (при наличии) лица, составившего описание местоположения границ объекта



Раздел 4

План границ объекта

Выносной лист 1



Масштаб 1:2000



Подпись \_\_\_\_\_

Дата " 07 " октября 2020 г.

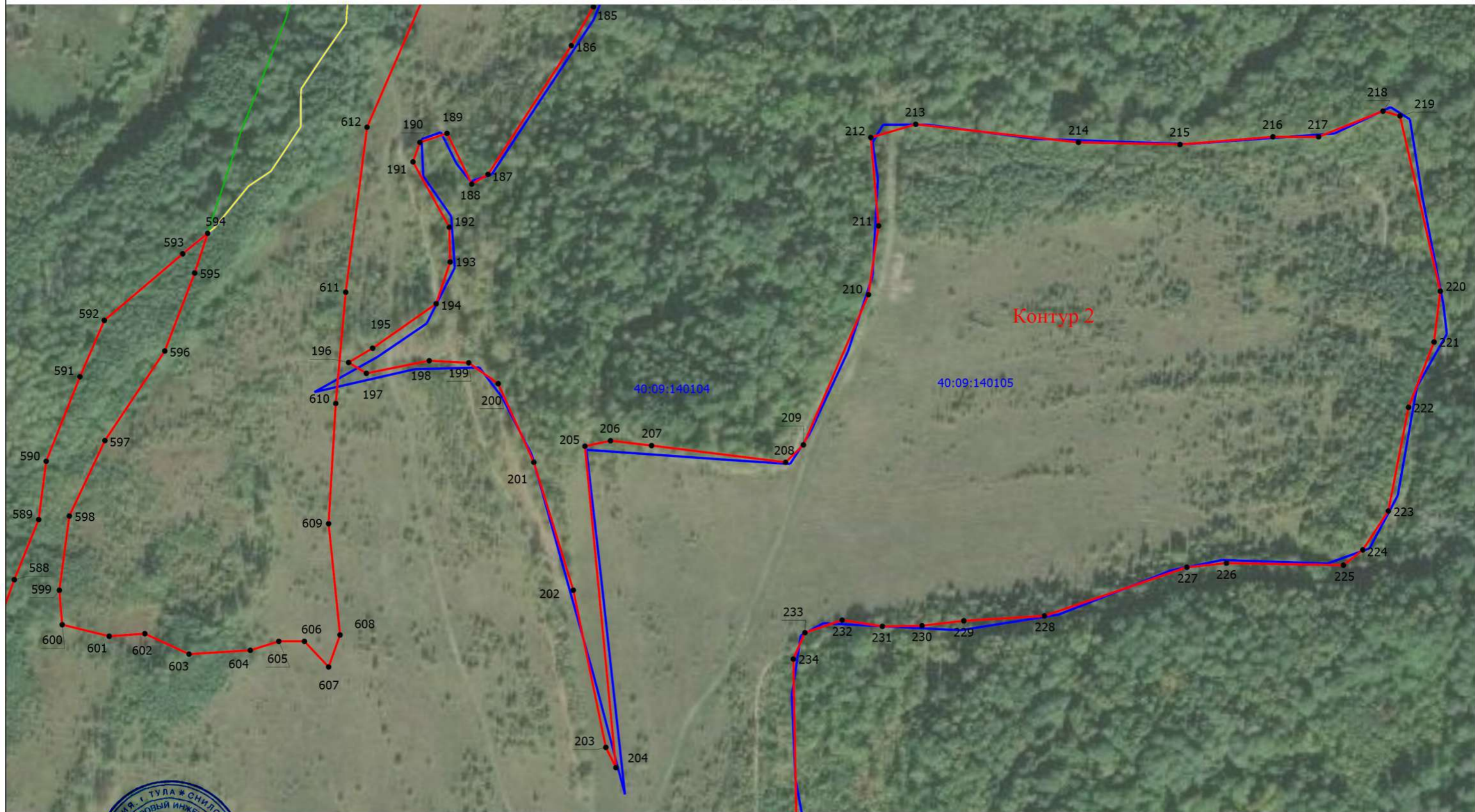
Место для оттиска печати (при наличии) лица, составившего описание местоположения границ объекта



Раздел 4

План границ объекта

Выносной лист 2



Масштаб 1:2500



Подпись \_\_\_\_\_

Дата " 07 " октября 2020 г.

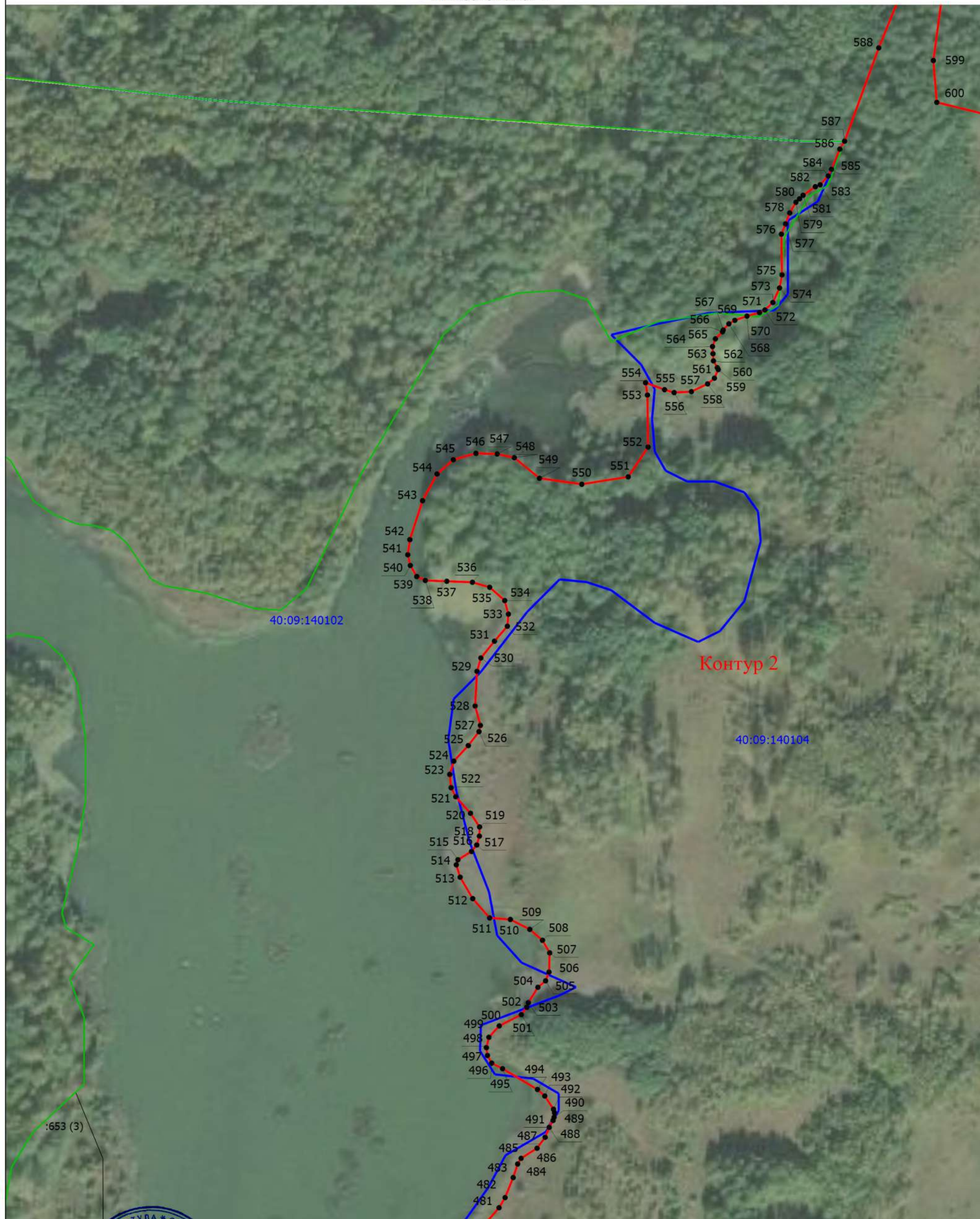
Место для оттиска печати (при наличии) лица, составившего описание местоположения границ объекта



Раздел 4

План границ объекта

Выносной лист 3



Масштаб 1:2000



Подпись

Дата " 07 " октября 2020 г.

Место для оттиска печати (при наличии) лица, составившего описание местоположения границ объекта



Раздел 4

План границ объекта

Выносной лист 4



Контур 2

Масштаб 1:2500



Подпись \_\_\_\_\_

Дата " 07 " октября 2020 г.

Место для оттиска печати (при наличии) лица, составившего описание местоположения границ объекта



Раздел 4

План границ объекта

Выносной лист 5



Контур 2

Масштаб 1:2000



Подпись \_\_\_\_\_

Дата " 07 " октября 2020 г.

Место для оттиска печати (при наличии) лица, составившего описание местоположения границ объекта



Раздел 4

План границ объекта

Выносной лист 6



Масштаб 1:2000



Подпись \_\_\_\_\_

Дата " 07 " октября 2020 г.

Место для оттиска печати (подпись) лица, составившего описание местоположения границ объекта



Раздел 4

План границ объекта

Выносной лист 7



Масштаб 1:2000



Подпись \_\_\_\_\_

Дата " 07 " октября 2020 г.

Место для оттиска печати (при наличии) лица, составившего описание местоположения границ объекта



Раздел 4

План границ объекта

Выносной лист 8



Контур 1

40:09:140110

40:09:190101

Масштаб 1:1500



Подпись

Дата " 07 " октября 2020 г.

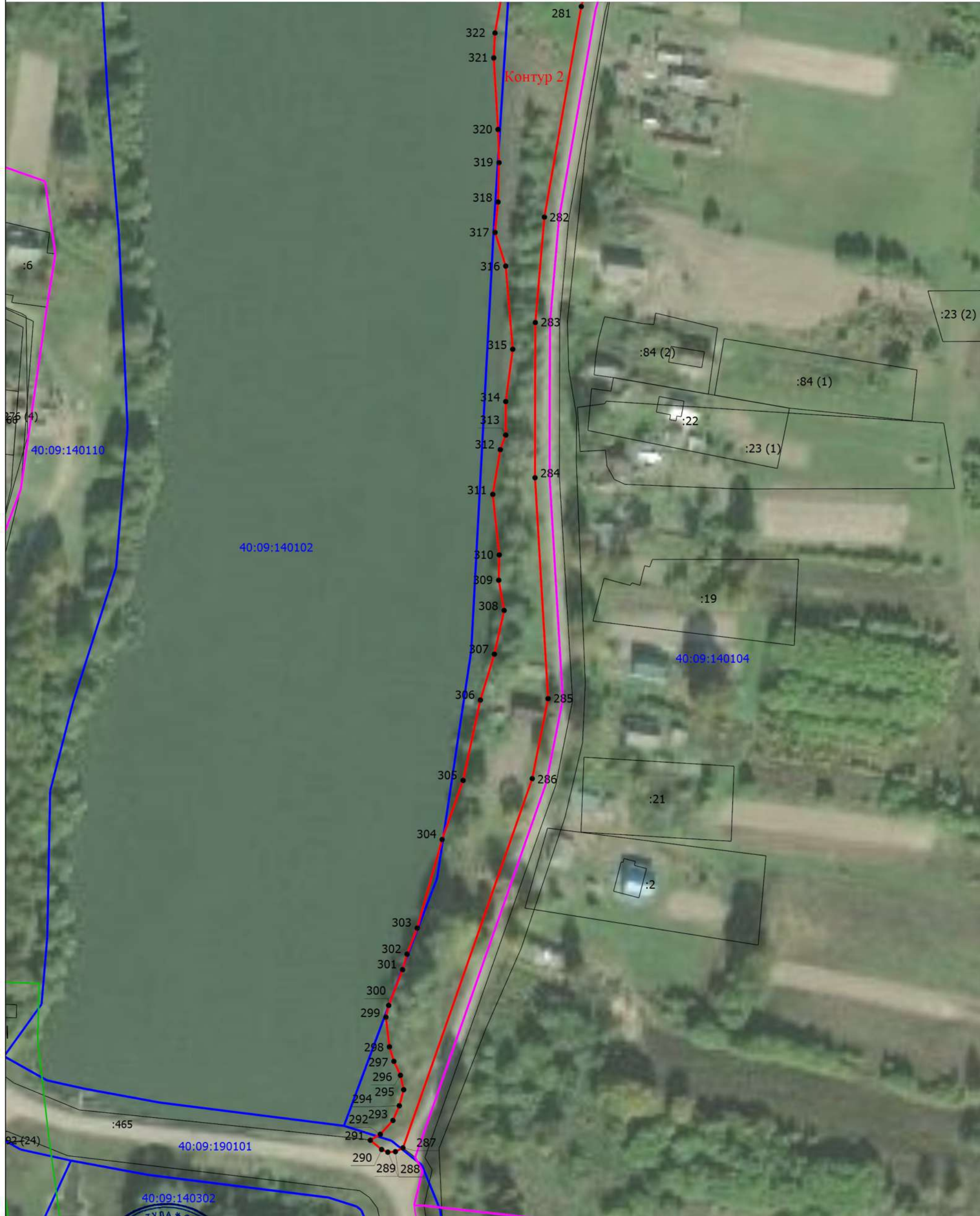
Место для оттиска печати (при наличии) лица, составившего описание местоположения границ объекта



Раздел 4

План границ объекта

Выносной лист 9



Масштаб 1:1500



Подпись \_\_\_\_\_









Дата " 07 " октября 2020 г.

Место для оттиска печати (при наличии) лица, составившего описание местоположения границ объекта

План границ объекта

Условные обозначения

- - Характерная точка границы, сведения о которой позволяют однозначно определить ее положение на местности
- 1 - Обозначение новой характерной точки

-  - Граница территориальной зоны
-  - Граница объекта недвижимости по сведениям ЕГРН
-  - Часть контура, образованного проекцией существующего наземного конструктивного элемента здания, сооружения, объекта незавершенного строительства
-  - Граница кадастрового квартала
-  - Граница населенного пункта
-  - Граница муниципального образования
-  - Граница территориальной зоны
-  - Граница зоны с особыми условиями
- Контур 2 - Номер контура устанавливаемой территориальной зоны



Подпись \_\_\_\_\_

Дата " 07 " октября 2020 г.

Место для оттиска печати (при наличии) лица, составившего описание местоположения границ объекта

## ОПИСАНИЕ МЕСТОПОЛОЖЕНИЯ ГРАНИЦ

### С2 – зоны, занятые объектами сельскохозяйственного назначения и предназначенные для ведения сельскохозяйственного производства МО СП "Деревня Фоминичи" Кировского района Калужской области

(наименование объекта, местоположение границ которого описано (далее - объект))

#### Раздел 1

#### Сведения об объекте

№ п/п	Характеристики объекта	Описание характеристик
1	2	3
1.	Местоположение объекта	249458, Калужская область, район Кировский, село Фоминичи
2.	Площадь объекта +/- величина погрешности определения площади (Р +/- Дельта Р)	503125 +/- 12413 м <sup>2</sup>
3.	Иные характеристики объекта	Решение районной думы от 26.12.2019 №287 «О внесении изменений в решение Районной Думы муниципального района «Город Киров и Кировский район» от 08.02.2017 № 114 «Об утверждении Правил землепользования и застройки сельского поселения «Село Фоминичи» в новой редакции»

## Раздел 2

### Сведения о местоположении границ объекта

1. Система координат -

2. Сведения о характерных точках границ объекта

Обозначение характерных точек границ	Координаты, м		Метод определения координат характерной точки	Средняя квадратическая погрешность положения характерной точки (Mt), м	Описание обозначения точки на местности (при наличии)
	X	Y			
1	2	3	4	5	6
-	-	-	-	-	-

3. Сведения о характерных точках части (частей) границы объекта

Обозначение характерных точек части границы	Координаты, м		Метод определения координат характерной точки	Средняя квадратическая погрешность положения характерной точки (Mt), м	Описание обозначения точки на местности (при наличии)
	X	Y			
1	2	3	4	5	6
-	-	-	-	-	-



### Раздел 3

#### Сведения о местоположении измененных (уточненных) границ объекта

1. Система координат 40.1

2. Сведения о характерных точках границ объекта

Обозначение характерных точек границ	Существующие координаты, м		Измененные (уточненные) координаты, м		Метод определения координат характерной точки	Средняя квадратическая погрешность положения характерной точки (Mt), м	Описание обозначения точки на местности (при наличии)
	X	Y	X	Y			
1	2	3	4	5	6	7	8
-	-	-	-	-	-	-	

3. Сведения о характерных точках части (частей) границы объекта

Обозначение характерных точек части границы	Существующие координаты, м		Измененные (уточненные) координаты, м		Метод определения координат характерной точки	Средняя квадратическая погрешность положения характерной точки (Mt), м	Описание обозначения точки на местности (при наличии)
	X	Y	X	Y			
1	2	3	4	5	6	7	8
Часть 1							
1	385500.60	1197663.49	385500.60	1197663.49	Картометрический метод	5	-
2	385509.31	1197672.12	385509.31	1197672.12	Картометрический метод	5	-
3	385473.66	1197742.57	385473.66	1197742.57	Картометрический метод	5	-
4	385479.34	1197775.04	385479.34	1197775.04	Картометрический метод	5	-
5	385471.85	1197803.83	385471.85	1197803.83	Картометрический метод	5	-
6	385345.92	1197941.38	385345.92	1197941.38	Картометрический метод	5	-
7	385309.76	1198012.16	385309.76	1198012.16	Картометрический метод	5	-
8	385103.45	1198128.84	385103.45	1198128.84	Картометрический метод	5	-
9	385080.39	1198145.96	385080.39	1198145.96	Картометрический метод	5	-
10	385073.23	1198149.40	385073.23	1198149.40	Картометрический метод	5	-
11	385043.16	1198175.13	385043.16	1198175.13	Картометрический метод	5	-
12	384949.39	1198227.20	384949.39	1198227.20	Картометрический метод	5	-
13	384842.02	1198224.43	384842.02	1198224.43	Картометрический метод	5	-
14	384845.86	1198170.26	384845.86	1198170.26	Картометрический метод	5	-
15	384867.39	1198170.18	384867.39	1198170.18	Картометрический метод	5	-
16	384898.77	1198153.68	384898.77	1198153.68	Картометрический метод	5	-



3. Сведения о характерных точках части (частей) границы объекта							
Обозначение характерных точек части границы	Существующие координаты, м		Измененные (уточненные) координаты, м		Метод определения координат характерной точки	Средняя квадратическая погрешность положения характерной точки (Mt), м	Описание обозначения точки на местности (при наличии)
	X	Y	X	Y			
1	2	3	4	5	6	7	8
17	384914.97	1198125.33	384914.97	1198125.33	Картометрический метод	5	-
18	384927.57	1198063.53	384927.57	1198063.53	Картометрический метод	5	-
19	384927.79	1198003.70	384927.79	1198003.70	Картометрический метод	5	-
20	384933.60	1197933.91	384933.60	1197933.91	Картометрический метод	5	-
21	384932.21	1197870.64	384932.21	1197870.64	Картометрический метод	5	-
22	384936.63	1197816.83	384936.63	1197816.83	Картометрический метод	5	-
23	384933.68	1197771.34	384933.68	1197771.34	Картометрический метод	5	-
24	384947.42	1197731.23	384947.42	1197731.23	Картометрический метод	5	-
25	384948.40	1197700.41	384948.40	1197700.41	Картометрический метод	5	-
26	384962.03	1197695.86	384962.03	1197695.86	Картометрический метод	5	-
27	385029.95	1197733.05	385029.95	1197733.05	Картометрический метод	5	-
28	385039.60	1197733.34	385039.60	1197733.34	Картометрический метод	5	-
29	385055.31	1197748.50	385055.31	1197748.50	Картометрический метод	5	-
30	385085.95	1197721.99	385085.95	1197721.99	Картометрический метод	5	-
31	385091.08	1197706.41	385091.08	1197706.41	Картометрический метод	5	-
32	385107.47	1197704.78	385107.47	1197704.78	Картометрический метод	5	-
33	385142.98	1197725.48	385142.98	1197725.48	Картометрический метод	5	-
34	385167.56	1197706.41	385167.56	1197706.41	Картометрический метод	5	-
35	385243.49	1197685.72	385243.49	1197685.72	Картометрический метод	5	-
36	385288.84	1197659.58	385288.84	1197659.58	Картометрический метод	5	-
37	385321.22	1197649.25	385321.22	1197649.25	Картометрический метод	5	-
38	385437.77	1197659.14	385437.77	1197659.14	Картометрический метод	5	-
1	385500.60	1197663.49	385500.60	1197663.49	Картометрический метод	5	-
Часть 2							
39	382521.70	1197762.68	382521.70	1197762.68	Картометрический метод	5	-
40	382593.89	1197759.13	382593.89	1197759.13	Картометрический метод	5	-

3. Сведения о характерных точках части (частей) границы объекта							
Обозначение характерных точек части границы	Существующие координаты, м		Измененные (уточненные) координаты, м		Метод определения координат характерной точки	Средняя квадратическая погрешность положения характерной точки (Mt), м	Описание обозначения точки на местности (при наличии)
	X	Y	X	Y			
1	2	3	4	5	6	7	8
41	382656.20	1197760.52	382656.20	1197760.52	Картометрический метод	5	-
42	382660.20	1197612.03	382660.20	1197612.03	Картометрический метод	5	-
43	382647.74	1197610.13	382647.74	1197610.13	Картометрический метод	5	-
44	382536.17	1197600.00	382536.17	1197600.00	Картометрический метод	5	-
45	382514.87	1197629.41	382514.87	1197629.41	Картометрический метод	5	-
46	382511.86	1197629.60	382511.86	1197629.60	Картометрический метод	5	-
47	382418.74	1197625.46	382418.74	1197625.46	Картометрический метод	5	-
48	382403.55	1197638.26	382403.55	1197638.26	Картометрический метод	5	-
49	382404.06	1197677.18	382404.06	1197677.18	Картометрический метод	5	-
50	382413.44	1197683.82	382413.44	1197683.82	Картометрический метод	5	-
51	382404.46	1197730.70	382404.46	1197730.70	Картометрический метод	5	-
52	382394.98	1197752.19	382394.98	1197752.19	Картометрический метод	5	-
53	382374.38	1197783.44	382374.38	1197783.44	Картометрический метод	5	-
54	382369.69	1197794.37	382369.69	1197794.37	Картометрический метод	5	-
55	382365.78	1197800.62	382365.78	1197800.62	Картометрический метод	5	-
56	382349.38	1197815.08	382349.38	1197815.08	Картометрический метод	5	-
57	382346.44	1197819.67	382346.44	1197819.67	Картометрический метод	5	-
58	382348.05	1197819.35	382348.05	1197819.35	Картометрический метод	5	-
59	382378.17	1197814.04	382378.17	1197814.04	Картометрический метод	5	-
60	382422.47	1197803.41	382422.47	1197803.41	Картометрический метод	5	-
61	382475.63	1197778.62	382475.63	1197778.62	Картометрический метод	5	-
39	382521.70	1197762.68	382521.70	1197762.68	Картометрический метод	5	-
Часть 3							
62	379185.86	1199168.21	379185.86	1199168.21	Картометрический метод	5	-
63	379169.20	1199321.82	379169.20	1199321.82	Картометрический метод	5	-
64	379173.17	1199329.74	379173.17	1199329.74	Картометрический метод	5	-

3. Сведения о характерных точках части (частей) границы объекта							
Обозначение характерных точек части границы	Существующие координаты, м		Измененные (уточненные) координаты, м		Метод определения координат характерной точки	Средняя квадратическая погрешность положения характерной точки (M <sub>t</sub> ), м	Описание обозначения точки на местности (при наличии)
	X	Y	X	Y			
1	2	3	4	5	6	7	8
65	379188.76	1199336.69	379188.76	1199336.69	Картометрический метод	5	-
66	379248.45	1199342.15	379248.45	1199342.15	Картометрический метод	5	-
67	379299.68	1199360.03	379299.68	1199360.03	Картометрический метод	5	-
68	379304.58	1199349.11	379304.58	1199349.11	Картометрический метод	5	-
69	379337.54	1199223.99	379337.54	1199223.99	Картометрический метод	5	-
70	379337.99	1199179.80	379337.99	1199179.80	Картометрический метод	5	-
71	379335.93	1199178.23	379335.93	1199178.23	Картометрический метод	5	-
62	379185.86	1199168.21	379185.86	1199168.21	Картометрический метод	5	-
Часть 4							
72	388282.85	1204995.31	388282.85	1204995.31	Картометрический метод	5	-
73	388266.79	1204978.02	388266.79	1204978.02	Картометрический метод	5	-
74	388227.27	1204912.60	388227.27	1204912.60	Картометрический метод	5	-
75	388212.45	1204900.26	388212.45	1204900.26	Картометрический метод	5	-
76	388196.39	1204901.49	388196.39	1204901.49	Картометрический метод	5	-
77	388138.61	1204938.78	388138.61	1204938.78	Картометрический метод	5	-
78	388130.81	1204943.40	388130.81	1204943.40	Картометрический метод	5	-
79	388151.67	1204994.95	388151.67	1204994.95	Картометрический метод	5	-
80	388155.70	1205004.18	388155.70	1205004.18	Картометрический метод	5	-
81	388160.25	1205013.15	388160.25	1205013.15	Картометрический метод	5	-
82	388165.49	1205021.84	388165.49	1205021.84	Картометрический метод	5	-
83	388171.08	1205029.62	388171.08	1205029.62	Картометрический метод	5	-
84	388173.56	1205032.79	388173.56	1205032.79	Картометрический метод	5	-
85	388179.62	1205039.80	388179.62	1205039.80	Картометрический метод	5	-
86	388185.96	1205046.41	388185.96	1205046.41	Картометрический метод	5	-
87	388193.01	1205053.45	388193.01	1205053.45	Картометрический метод	5	-
88	388200.38	1205060.35	388200.38	1205060.35	Картометрический метод	5	-

3. Сведения о характерных точках части (частей) границы объекта							
Обозначение характерных точек части границы	Существующие координаты, м		Измененные (уточненные) координаты, м		Метод определения координат характерной точки	Средняя квадратическая погрешность положения характерной точки (Mt), м	Описание обозначения точки на местности (при наличии)
	X	Y	X	Y			
1	2	3	4	5	6	7	8
72	388282.85	1204995.31	388282.85	1204995.31	Картометрический метод	5	-
Часть 5							
89	388071.43	1204841.23	388071.43	1204841.23	Картометрический метод	5	-
90	387955.58	1204924.25	387955.58	1204924.25	Картометрический метод	5	-
91	387969.20	1204962.32	387969.20	1204962.32	Картометрический метод	5	-
92	388006.01	1205023.84	388006.01	1205023.84	Картометрический метод	5	-
93	388020.38	1205049.56	388020.38	1205049.56	Картометрический метод	5	-
94	388046.86	1205065.95	388046.86	1205065.95	Картометрический метод	5	-
95	388100.19	1205073.68	388100.19	1205073.68	Картометрический метод	5	-
96	388157.18	1205067.22	388157.18	1205067.22	Картометрический метод	5	-
97	388166.80	1205051.74	388166.80	1205051.74	Картометрический метод	5	-
98	388160.34	1205044.29	388160.34	1205044.29	Картометрический метод	5	-
99	388157.34	1205040.48	388157.34	1205040.48	Картометрический метод	5	-
100	388151.07	1205031.82	388151.07	1205031.82	Картометрический метод	5	-
101	388145.27	1205022.29	388145.27	1205022.29	Картометрический метод	5	-
102	388140.14	1205012.26	388140.14	1205012.26	Картометрический метод	5	-
103	388135.73	1205002.23	388135.73	1205002.23	Картометрический метод	5	-
104	388084.50	1204875.61	388084.50	1204875.61	Картометрический метод	5	-
89	388071.43	1204841.23	388071.43	1204841.23	Картометрический метод	5	-
Часть 6							
105	382936.71	1202736.55	382936.71	1202736.55	Картометрический метод	5	-
106	383019.83	1202785.28	383019.83	1202785.28	Картометрический метод	5	-
107	383073.24	1202701.83	383073.24	1202701.83	Картометрический метод	5	-
108	383128.95	1202770.28	383128.95	1202770.28	Картометрический метод	5	-
109	383197.45	1202800.93	383197.45	1202800.93	Картометрический метод	5	-
110	383409.07	1202866.91	383409.07	1202866.91	Картометрический метод	5	-

3. Сведения о характерных точках части (частей) границы объекта							
Обозначение характерных точек части границы	Существующие координаты, м		Измененные (уточненные) координаты, м		Метод определения координат характерной точки	Средняя квадратическая погрешность положения характерной точки (Mt), м	Описание обозначения точки на местности (при наличии)
	X	Y	X	Y			
1	2	3	4	5	6	7	8
111	383500.07	1202910.80	383500.07	1202910.80	Картометрический метод	5	-
112	383529.68	1202938.41	383529.68	1202938.41	Картометрический метод	5	-
113	383537.41	1202929.16	383537.41	1202929.16	Картометрический метод	5	-
114	383599.22	1202862.39	383599.22	1202862.39	Картометрический метод	5	-
115	383605.29	1202856.12	383605.29	1202856.12	Картометрический метод	5	-
116	383611.42	1202850.09	383611.42	1202850.09	Картометрический метод	5	-
117	383650.19	1202810.16	383650.19	1202810.16	Картометрический метод	5	-
118	383655.18	1202804.63	383655.18	1202804.63	Картометрический метод	5	-
119	383657.55	1202802.43	383657.55	1202802.43	Картометрический метод	5	-
120	383666.90	1202792.30	383666.90	1202792.30	Картометрический метод	5	-
121	383677.16	1202781.85	383677.16	1202781.85	Картометрический метод	5	-
122	383679.29	1202779.53	383679.29	1202779.53	Картометрический метод	5	-
123	383701.04	1202756.80	383701.04	1202756.80	Картометрический метод	5	-
124	383715.63	1202741.01	383714.57	1202740.48	Картометрический метод	5	-
125	383675.16	1202720.63	383675.16	1202720.63	Картометрический метод	5	-
126	383635.09	1202700.40	383635.09	1202700.40	Картометрический метод	5	-
127	383550.48	1202665.87	383550.48	1202665.87	Картометрический метод	5	-
128	383330.54	1202576.11	383330.54	1202576.11	Картометрический метод	5	-
129	383246.19	1202533.89	383246.19	1202533.89	Картометрический метод	5	-
130	383269.88	1202458.64	383269.88	1202458.64	Картометрический метод	5	-
131	383101.84	1202406.36	383101.84	1202406.36	Картометрический метод	5	-
132	383054.92	1202401.00	383054.92	1202401.00	Картометрический метод	5	-
133	382991.25	1202606.53	382991.25	1202606.53	Картометрический метод	5	-
134	383001.32	1202611.57	383001.32	1202611.57	Картометрический метод	5	-
135	382937.11	1202721.88	382937.11	1202721.88	Картометрический метод	5	-
105	382936.71	1202736.55	382936.71	1202736.55	Картометрический метод	5	-

**Текстовое описание местоположения границ  
населенных пунктов, территориальных зон, особо охраняемых природных  
территорий, зон с особыми условиями использования территорий**

Прохождение границы		Описание прохождения границы
от точки	до точки	
1	2	3
1	2	по проезду
2	3	40:09:140303:8
3	4	40:09:140303:8
4	5	40:09:140303:8
5	6	40:09:140303:8
6	7	40:09:140303:8
7	8	40:09:140303:8
8	9	40:09:140303:8
9	10	по территории общего пользования
10	11	40:09:140303:7
11	12	40:09:140303:7
12	13	40:09:140303:7
13	14	по лесополосе
14	15	40:09:140303:9
15	16	40:09:140303:9
16	17	40:09:140303:9
17	18	40:09:140303:9
18	19	40:09:140303:9
19	20	40:09:140303:9
20	21	40:09:140303:9
21	22	40:09:140303:9
22	23	40:09:140303:9
23	24	40:09:140303:9
24	25	40:09:140303:9
25	26	40:09:140303:9
26	27	40:09:140303:9
27	28	40:09:140303:9
28	29	40:09:140303:9
29	30	40:09:140303:9
30	31	40:09:140303:9
31	32	40:09:140303:9
32	33	40:09:140303:9
33	34	40:09:140303:9
34	35	40:09:140303:9
35	36	40:09:140303:9
36	37	40:09:140303:9



**Текстовое описание местоположения границ  
населенных пунктов, территориальных зон, особо охраняемых природных  
территорий, зон с особыми условиями использования территорий**

Прохождение границы		Описание прохождения границы
от точки	до точки	
1	2	3
37	38	40:09:140303:9
38	1	40:09:140303:9
39	40	по земельному участку
40	41	по земельному участку
41	42	по земельному участку
42	43	по земельному участку
43	44	по земельному участку
44	45	по лесным насаждениям
45	46	по лесным насаждениям
46	47	по лесным насаждениям
47	48	по лесным насаждениям
48	49	по лесным насаждениям
49	50	по лесным насаждениям
50	51	по лесным насаждениям
51	52	по лесным насаждениям
52	53	40:09:140504:55
53	54	40:09:140504:55
54	55	по территории общего пользования
55	56	40:09:140504:54
56	57	40:09:140504:54
57	58	по территории общего пользования
58	59	40:09:140504:53
59	60	по земельному участку
60	61	по земельному участку
61	39	по полю
62	63	по лесным насаждениям
63	64	по лесным насаждениям
64	65	по лесным насаждениям
65	66	по лесным насаждениям
66	67	по лесным насаждениям
67	68	по лесным насаждениям
68	69	по лесным насаждениям
69	70	по полю
70	71	по полю
71	62	по земельному участку
72	73	40:09:190101:1

**Текстовое описание местоположения границ  
населенных пунктов, территориальных зон, особо охраняемых природных  
территорий, зон с особыми условиями использования территорий**

Прохождение границы		Описание прохождения границы
от точки	до точки	
1	2	3
73	74	40:09:190101:1
74	75	40:09:190101:1
75	76	40:09:190101:1
76	77	40:09:190101:1
77	78	40:09:190101:1
78	79	40:09:190101:1
79	80	40:09:190101:1
80	81	40:09:190101:1
81	82	40:09:190101:1
82	83	по территории общего пользования
83	84	40:09:140105:5
84	85	40:09:140105:5
85	86	40:09:140105:5
86	87	40:09:140105:5
87	88	40:09:140105:5
88	72	40:09:190101:1
89	90	40:09:190101:1
90	91	40:09:190101:1
91	92	40:09:190101:1
92	93	40:09:190101:1
93	94	40:09:190101:1
94	95	40:09:190101:1
95	96	40:09:190101:1
96	97	40:09:190101:1
97	98	по земельному участку
98	99	по полю
99	100	по полю
100	101	по полю
101	102	по полю
102	103	по полю
103	104	по полю
104	89	по полю
105	106	40:09:150408:20
106	107	40:09:150408:20
107	108	40:09:150408:20
108	109	по полю

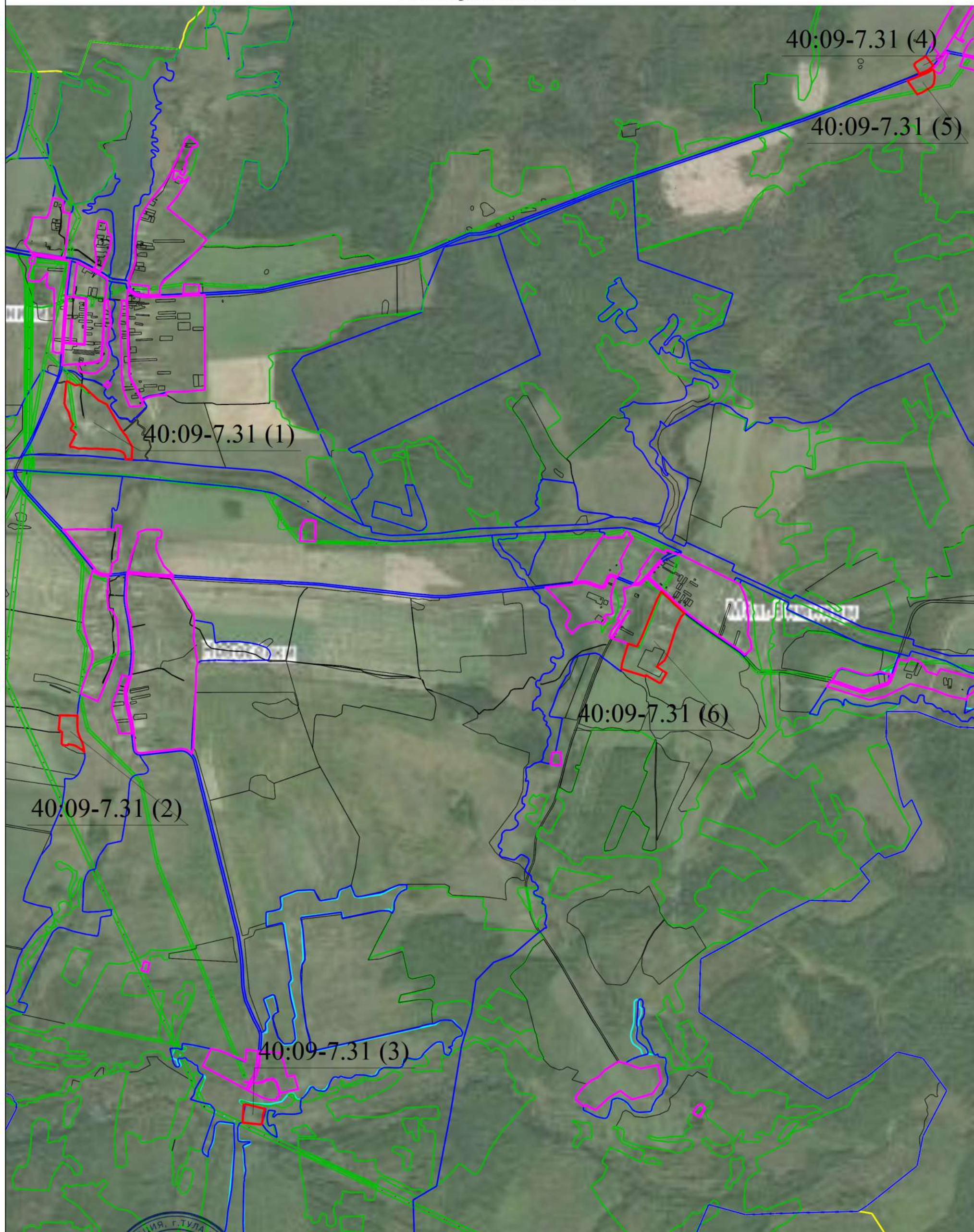
**Текстовое описание местоположения границ  
населенных пунктов, территориальных зон, особо охраняемых природных  
территорий, зон с особыми условиями использования территорий**

Прохождение границы		Описание прохождения границы
от точки	до точки	
1	2	3
109	110	по полю
110	111	по полю
111	112	по проезду
112	113	по земельному участку
113	114	по земельному участку
114	115	по земельному участку
115	116	по земельному участку
116	117	по земельному участку
117	118	40:09:000000:57
118	119	40:09:000000:57
119	120	40:09:000000:57
120	121	40:09:000000:57
121	122	40:09:000000:57
122	123	40:09:000000:57
123	124	40:09:000000:57
124	125	по земельному участку
125	126	40:09:000000:57
126	127	40:09:000000:57
127	128	40:09:000000:57
128	129	40:09:000000:57
129	130	40:09:150408:20
130	131	40:09:150408:20
131	132	40:09:150408:20
132	133	40:09:150408:20
133	134	40:09:150408:20
134	135	40:09:150408:20
135	105	40:09:150408:20



Раздел 4

План границ объекта



Масштаб 1:31000



Подпись \_\_\_\_\_

Дата " 02 " декабря 2020 г.

Место для оттиска печати (при наличии) лица, составившего описание местоположения границ объекта



Раздел 4

План границ объекта

Выносной лист 1



Масштаб 1:2000



Подпись \_\_\_\_\_

Дата " 02 " декабря 2020 г.

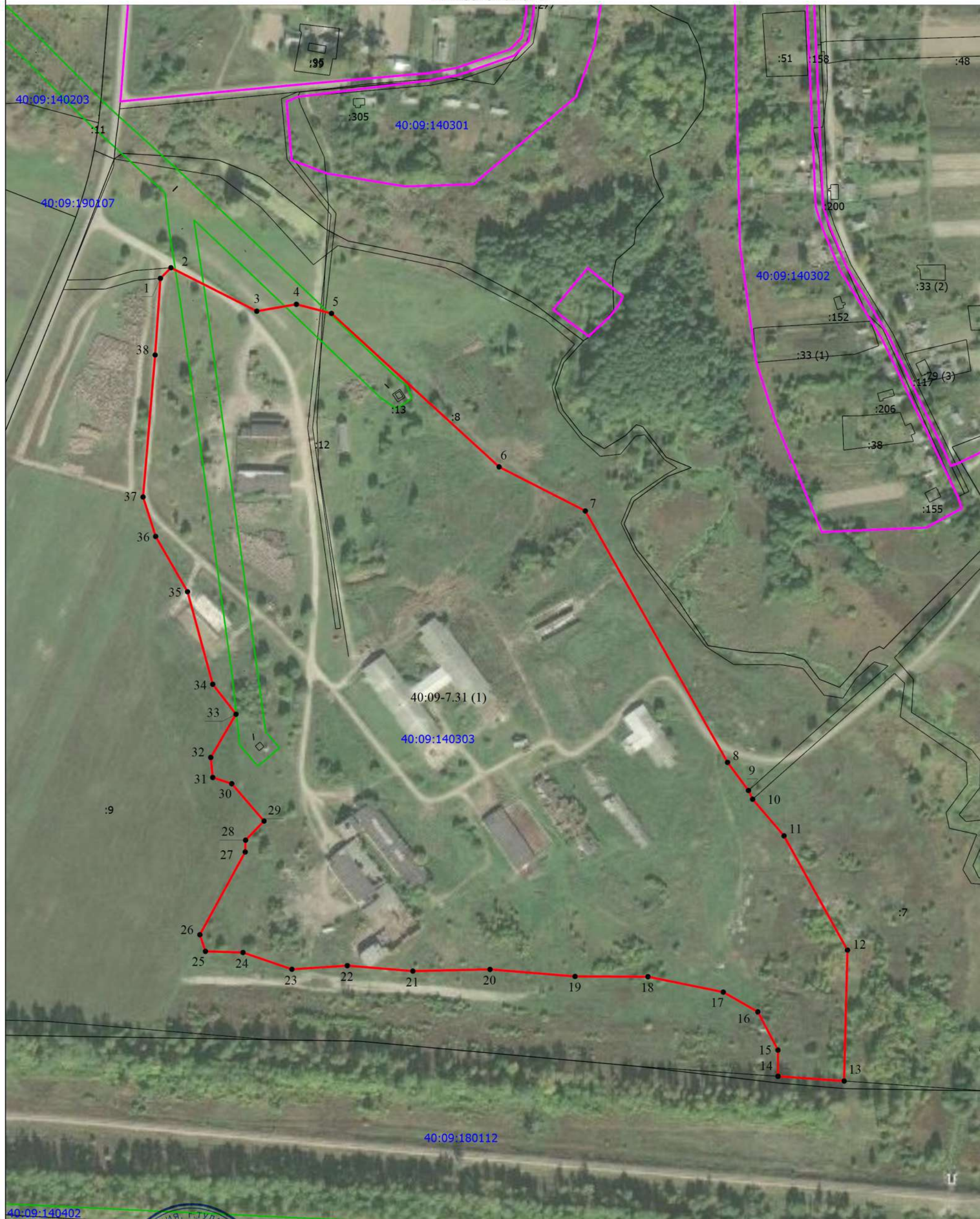
Место для оттиска печати (при наличии) лица, составившего описание местоположения границ объекта



Раздел 4

План границ объекта

Выносной лист 2



Масштаб 1:3000



Подпись \_\_\_\_\_

Дата " 02 " декабря 2020 г.

Место для оттиска печати (при наличии) лица, составившего описание местоположения границ объекта



Раздел 4

План границ объекта

Выносной лист 3



Масштаб 1:3000



Подпись \_\_\_\_\_

Дата " 02 " декабря 2020 г.

Место для оттиска печати (при наличии) лица, составившего описание местоположения границ объекта



Раздел 4

План границ объекта

Выносной лист 4



40:09:140504

40:09-7.31 (2)

Масштаб 1:2000



Подпись \_\_\_\_\_

Дата " 02 " декабря 2020 г.

Место для оттиска печати (при наличии) лица, составившего описание местоположения границ объекта



Раздел 4

План границ объекта

Выносной лист 5



Масштаб 1:1000

Подпись \_\_\_\_\_



Дата " 02 " декабря 2020 г.

Место для оттиска печати (при наличии) лица, составившего описание местоположения границ объекта

План границ объекта

Условные обозначения

- - Характерная точка границы, сведения о которой позволяют однозначно определить ее положение на местности
- 40:09-7.31 (1) - Территориальная зона 40:09-7.31 — Зона сельскохозяйственного использования
- 1 - Обозначение характерной точки, местоположение которой не изменилось или было уточнено
- 124 - Обозначение новой характерной точки
- - Существующая часть границы, имеющиеся в ЕГРН сведения о которой достаточны для определения ее местоположения
- - Граница территориальной зоны
- - Часть контура, образованного проекцией существующего наземного конструктивного элемента здания, сооружения, объекта незавершенного строительства
- - Граница населенного пункта
- - Граница муниципального образования
- - Граница территориальной зоны
- - Граница зоны с особыми условиями
- - Граница кадастрового квартала



Подпись \_\_\_\_\_

Дата " 02 " декабря 2020 г.

Место для оттиска печати (при наличии) лица, составившего описание местоположения границ объекта

## ОПИСАНИЕ МЕСТОПОЛОЖЕНИЯ ГРАНИЦ

### **Р1 – зона сельских лесов, скверов, парков, бульваров МО СП « Село Фоминичи» Кировского района Калужской области**

(наименование объекта, местоположение границ которого описано (далее - объект))

#### Раздел 1

#### Сведения об объекте

№ п/п	Характеристики объекта	Описание характеристик
1	2	3
1.	Местоположение объекта	249440, Калужская область, район Кировский, сельское поселение Село Фоминичи
2.	Площадь объекта +/- величина погрешности определения площади (Р +/- Дельта Р)	232332 +/- 14139 м <sup>2</sup>
3.	Иные характеристики объекта	Решение районной думы от 26.12.2019 №287 «О внесении изменений в решение Районной Думы муниципального района «Город Киров и Кировский район» от 08.02.2017 № 114 «Об утверждении Правил землепользования и застройки сельского поселения «Село Фоминичи» в новой редакции»



## Раздел 2

### Сведения о местоположении границ объекта

1. Система координат 40.1

2. Сведения о характерных точках границ объекта

Обозначение характерных точек границ	Координаты, м		Метод определения координат характерной точки	Средняя квадратическая погрешность положения характерной точки (Mt), м	Описание обозначения точки на местности (при наличии)
	X	Y			
1	2	3	4	5	6
-	-	-	-	-	

3. Сведения о характерных точках части (частей) границы объекта

Обозначение характерных точек части границы	Координаты, м		Метод определения координат характерной точки	Средняя квадратическая погрешность положения характерной точки (Mt), м	Описание обозначения точки на местности (при наличии)
	X	Y			
1	2	3	4	5	6
Часть 1					
1	387051.62	1197636.72	Картометрический метод	5	-
2	386991.63	1197722.30	Картометрический метод	5	-
3	386965.86	1197720.53	Картометрический метод	5	-
4	386947.02	1197707.58	Картометрический метод	5	-
5	386938.78	1197696.99	Картометрический метод	5	-
6	386949.74	1197637.87	Картометрический метод	5	-
1	387051.62	1197636.72	Картометрический метод	5	-
Часть 2					
7	386388.95	1198031.25	Картометрический метод	5	-
8	386391.53	1198034.07	Картометрический метод	5	-
9	386394.07	1198033.82	Картометрический метод	5	-
10	386396.60	1198033.57	Картометрический метод	5	-
11	386401.73	1198036.08	Картометрический метод	5	-
12	386407.90	1198039.26	Картометрический метод	5	-
13	386420.75	1198041.94	Картометрический метод	5	-
14	386439.79	1198046.15	Картометрический метод	5	-
15	386441.79	1198047.25	Картометрический метод	5	-

3. Сведения о характерных точках части (частей) границы объекта					
Обозначение характерных точек части границы	Координаты, м		Метод определения координат характерной точки	Средняя квадратическая погрешность положения характерной точки (Mt), м	Описание обозначения точки на местности (при наличии)
	X	Y			
1	2	3	4	5	6
16	386444.89	1198050.35	Картометрический метод	5	-
17	386448.15	1198051.06	Картометрический метод	5	-
18	386452.64	1198050.80	Картометрический метод	5	-
19	386459.58	1198049.21	Картометрический метод	5	-
20	386465.89	1198046.34	Картометрический метод	5	-
21	386471.48	1198045.96	Картометрический метод	5	-
22	386476.48	1198046.85	Картометрический метод	5	-
23	386502.08	1198046.59	Картометрический метод	5	-
24	386511.40	1198047.22	Картометрический метод	5	-
25	386527.41	1198050.88	Картометрический метод	5	-
26	386536.12	1198053.65	Картометрический метод	5	-
27	386545.95	1198056.05	Картометрический метод	5	-
28	386555.65	1198059.58	Картометрический метод	5	-
29	386575.32	1198065.88	Картометрический метод	5	-
30	386583.39	1198067.90	Картометрический метод	5	-
31	386593.98	1198069.54	Картометрический метод	5	-
32	386604.95	1198072.19	Картометрический метод	5	-
33	386626.00	1198076.09	Картометрический метод	5	-
34	386644.41	1198078.24	Картометрический метод	5	-
35	386668.86	1198078.99	Картометрический метод	5	-
36	386672.90	1198080.13	Картометрический метод	5	-
37	386712.10	1198080.13	Картометрический метод	5	-
38	386735.17	1198078.36	Картометрический метод	5	-
39	386764.55	1198074.08	Картометрический метод	5	-
40	386778.54	1198072.82	Картометрический метод	5	-
41	386805.14	1198070.93	Картометрический метод	5	-

3. Сведения о характерных точках части (частей) границы объекта					
Обозначение характерных точек части границы	Координаты, м		Метод определения координат характерной точки	Средняя квадратическая погрешность положения характерной точки (Mt), м	Описание обозначения точки на местности (при наличии)
	X	Y			
1	2	3	4	5	6
42	386857.58	1198065.63	Картометрический метод	5	-
43	386865.65	1198064.12	Картометрический метод	5	-
44	386892.75	1198063.49	Картометрический метод	5	-
45	386931.33	1198059.71	Картометрический метод	5	-
46	386948.60	1198054.41	Картометрический метод	5	-
47	386954.02	1198050.38	Картометрический метод	5	-
48	386958.81	1198045.21	Картометрический метод	5	-
49	386961.46	1198041.80	Картометрический метод	5	-
50	386964.24	1198037.01	Картометрический метод	5	-
51	386968.52	1198025.29	Картометрический метод	5	-
52	386975.70	1198002.35	Картометрический метод	5	-
53	386977.72	1197986.46	Картометрический метод	5	-
54	386979.49	1197964.53	Картометрический метод	5	-
55	386977.72	1197955.20	Картометрический метод	5	-
56	386974.70	1197948.39	Картометрический метод	5	-
57	386972.94	1197946.21	Картометрический метод	5	-
58	386878.82	1197940.18	Картометрический метод	5	-
59	386865.91	1198006.06	Картометрический метод	5	-
60	386767.09	1198020.92	Картометрический метод	5	-
61	386758.90	1198044.07	Картометрический метод	5	-
62	386729.15	1198048.25	Картометрический метод	5	-
63	386707.27	1198044.79	Картометрический метод	5	-
64	386632.50	1198034.07	Картометрический метод	5	-
65	386517.88	1197990.69	Картометрический метод	5	-
66	386439.75	1197952.00	Картометрический метод	5	-
67	386437.76	1197955.47	Картометрический метод	5	-

3. Сведения о характерных точках части (частей) границы объекта					
Обозначение характерных точек части границы	Координаты, м		Метод определения координат характерной точки	Средняя квадратическая погрешность положения характерной точки (Mt), м	Описание обозначения точки на местности (при наличии)
	X	Y			
1	2	3	4	5	6
68	386426.44	1197977.24	Картометрический метод	5	-
69	386416.07	1197994.46	Картометрический метод	5	-
7	386388.95	1198031.25	Картометрический метод	5	-
Часть 3					
70	386533.25	1197710.57	Картометрический метод	5	-
71	386528.31	1197740.33	Картометрический метод	5	-
72	386523.33	1197759.12	Картометрический метод	5	-
73	386386.95	1197738.86	Картометрический метод	5	-
74	386231.75	1197724.14	Картометрический метод	5	-
75	386239.27	1197673.89	Картометрический метод	5	-
76	386257.70	1197675.21	Картометрический метод	5	-
77	386307.38	1197680.43	Картометрический метод	5	-
78	386468.43	1197701.05	Картометрический метод	5	-
79	386476.92	1197701.99	Картометрический метод	5	-
80	386500.96	1197705.43	Картометрический метод	5	-
81	386506.54	1197706.41	Картометрический метод	5	-
70	386533.25	1197710.57	Картометрический метод	5	-
Часть 4					
82	385598.57	1197625.53	Картометрический метод	5	-
83	385585.78	1197703.21	Картометрический метод	5	-
84	385592.06	1197703.75	Картометрический метод	5	-
85	385596.80	1197712.02	Картометрический метод	5	-
86	385597.50	1197716.43	Картометрический метод	5	-
87	385576.02	1197746.97	Картометрический метод	5	-
88	385544.44	1197789.41	Картометрический метод	5	-
89	385539.06	1197804.04	Картометрический метод	5	-

3. Сведения о характерных точках части (частей) границы объекта					
Обозначение характерных точек части границы	Координаты, м		Метод определения координат характерной точки	Средняя квадратическая погрешность положения характерной точки (Mt), м	Описание обозначения точки на местности (при наличии)
	X	Y			
1	2	3	4	5	6
90	385537.80	1197811.80	Картометрический метод	5	-
91	385529.23	1197847.47	Картометрический метод	5	-
92	385528.47	1197852.45	Картометрический метод	5	-
93	385525.95	1197858.13	Картометрический метод	5	-
94	385523.68	1197870.80	Картометрический метод	5	-
95	385519.52	1197890.15	Картометрический метод	5	-
96	385515.61	1197902.88	Картометрический метод	5	-
97	385505.15	1197927.97	Картометрический метод	5	-
98	385503.45	1197935.03	Картометрический метод	5	-
99	385495.25	1197947.44	Картометрический метод	5	-
100	385485.48	1197965.60	Картометрический метод	5	-
101	385479.68	1197978.33	Картометрический метод	5	-
102	385474.96	1197985.71	Картометрический метод	5	-
103	385508.91	1198014.09	Картометрический метод	5	-
104	385486.06	1198042.72	Картометрический метод	5	-
105	385487.81	1198042.87	Картометрический метод	5	-
106	385494.56	1198042.69	Картометрический метод	5	-
107	385497.74	1198042.17	Картометрический метод	5	-
108	385502.62	1198040.61	Картометрический метод	5	-
109	385504.80	1198039.63	Картометрический метод	5	-
110	385506.85	1198039.22	Картометрический метод	5	-
111	385508.77	1198039.24	Картометрический метод	5	-
112	385510.97	1198039.70	Картометрический метод	5	-
113	385513.20	1198040.44	Картометрический метод	5	-
114	385517.39	1198042.31	Картометрический метод	5	-
115	385519.52	1198043.70	Картометрический метод	5	-



3. Сведения о характерных точках части (частей) границы объекта					
Обозначение характерных точек части границы	Координаты, м		Метод определения координат характерной точки	Средняя квадратическая погрешность положения характерной точки (M <sub>t</sub> ), м	Описание обозначения точки на местности (при наличии)
	X	Y			
1	2	3	4	5	6
116	385524.17	1198047.88	Картометрический метод	5	-
117	385526.76	1198050.85	Картометрический метод	5	-
118	385529.60	1198053.65	Картометрический метод	5	-
119	385533.53	1198056.09	Картометрический метод	5	-
120	385544.29	1198057.69	Картометрический метод	5	-
121	385547.33	1198058.59	Картометрический метод	5	-
122	385549.80	1198059.90	Картометрический метод	5	-
123	385552.04	1198061.41	Картометрический метод	5	-
124	385555.05	1198064.50	Картометрический метод	5	-
125	385557.65	1198069.16	Картометрический метод	5	-
126	385562.72	1198076.23	Картометрический метод	5	-
127	385565.88	1198078.72	Картометрический метод	5	-
128	385569.02	1198079.28	Картометрический метод	5	-
129	385573.34	1198079.14	Картометрический метод	5	-
130	385575.74	1198078.68	Картометрический метод	5	-
131	385581.16	1198076.35	Картометрический метод	5	-
132	385583.70	1198075.15	Картометрический метод	5	-
133	385585.52	1198073.95	Картометрический метод	5	-
134	385599.38	1198062.29	Картометрический метод	5	-
135	385600.63	1198061.62	Картометрический метод	5	-
136	385602.32	1198061.13	Картометрический метод	5	-
137	385603.98	1198060.84	Картометрический метод	5	-
138	385607.14	1198059.31	Картометрический метод	5	-
139	385617.60	1198052.65	Картометрический метод	5	-
140	385621.18	1198049.86	Картометрический метод	5	-
141	385622.39	1198048.96	Картометрический метод	5	-

3. Сведения о характерных точках части (частей) границы объекта					
Обозначение характерных точек части границы	Координаты, м		Метод определения координат характерной точки	Средняя квадратическая погрешность положения характерной точки (Mt), м	Описание обозначения точки на местности (при наличии)
	X	Y			
1	2	3	4	5	6
142	385624.37	1198048.08	Картометрический метод	5	-
143	385630.33	1198046.22	Картометрический метод	5	-
144	385632.17	1198045.87	Картометрический метод	5	-
145	385640.02	1198045.91	Картометрический метод	5	-
146	385643.00	1198045.46	Картометрический метод	5	-
147	385647.14	1198044.60	Картометрический метод	5	-
148	385648.55	1198044.07	Картометрический метод	5	-
149	385649.84	1198043.42	Картометрический метод	5	-
150	385654.35	1198039.98	Картометрический метод	5	-
151	385658.11	1198035.47	Картометрический метод	5	-
152	385658.91	1198034.51	Картометрический метод	5	-
153	385660.02	1198033.67	Картометрический метод	5	-
154	385665.01	1198030.19	Картометрический метод	5	-
155	385666.44	1198029.35	Картометрический метод	5	-
156	385668.97	1198028.19	Картометрический метод	5	-
157	385670.76	1198027.64	Картометрический метод	5	-
158	385673.74	1198027.30	Картометрический метод	5	-
159	385675.46	1198027.37	Картометрический метод	5	-
160	385677.02	1198027.67	Картометрический метод	5	-
161	385678.36	1198028.31	Картометрический метод	5	-
162	385682.14	1198030.77	Картометрический метод	5	-
163	385684.64	1198033.24	Картометрический метод	5	-
164	385687.00	1198036.07	Картометрический метод	5	-
165	385689.77	1198040.79	Картометрический метод	5	-
166	385692.33	1198046.77	Картометрический метод	5	-
167	385693.75	1198051.07	Картометрический метод	5	-

3. Сведения о характерных точках части (частей) границы объекта					
Обозначение характерных точек части границы	Координаты, м		Метод определения координат характерной точки	Средняя квадратическая погрешность положения характерной точки (Mt), м	Описание обозначения точки на местности (при наличии)
	X	Y			
1	2	3	4	5	6
168	385694.27	1198052.65	Картометрический метод	5	-
169	385696.58	1198056.92	Картометрический метод	5	-
170	385699.84	1198061.22	Картометрический метод	5	-
171	385707.06	1198067.88	Картометрический метод	5	-
172	385708.79	1198068.41	Картометрический метод	5	-
173	385710.05	1198067.68	Картометрический метод	5	-
174	385711.15	1198064.74	Картометрический метод	5	-
175	385712.01	1198063.21	Картометрический метод	5	-
176	385712.94	1198062.26	Картометрический метод	5	-
177	385714.04	1198061.63	Картометрический метод	5	-
178	385716.32	1198059.95	Картометрический метод	5	-
179	385718.08	1198058.08	Картометрический метод	5	-
180	385719.81	1198057.16	Картометрический метод	5	-
181	385722.09	1198056.49	Картометрический метод	5	-
182	385723.07	1198056.38	Картометрический метод	5	-
183	385727.87	1198056.58	Картометрический метод	5	-
184	385730.95	1198057.01	Картометрический метод	5	-
185	385735.10	1198058.01	Картометрический метод	5	-
186	385736.94	1198058.70	Картометрический метод	5	-
187	385738.54	1198059.37	Картометрический метод	5	-
188	385741.94	1198061.30	Картометрический метод	5	-
189	385743.01	1198061.70	Картометрический метод	5	-
190	385744.37	1198061.61	Картометрический метод	5	-
191	385746.71	1198060.94	Картометрический метод	5	-
192	385759.27	1198053.00	Картометрический метод	5	-
193	385762.95	1198051.47	Картометрический метод	5	-

3. Сведения о характерных точках части (частей) границы объекта					
Обозначение характерных точек части границы	Координаты, м		Метод определения координат характерной точки	Средняя квадратическая погрешность положения характерной точки (Mt), м	Описание обозначения точки на местности (при наличии)
	X	Y			
1	2	3	4	5	6
194	385764.86	1198050.83	Картометрический метод	5	-
195	385765.65	1198050.80	Картометрический метод	5	-
196	385766.90	1198051.11	Картометрический метод	5	-
197	385771.77	1198052.88	Картометрический метод	5	-
198	385773.33	1198053.25	Картометрический метод	5	-
199	385774.82	1198053.26	Картометрический метод	5	-
200	385776.62	1198052.77	Картометрический метод	5	-
201	385779.27	1198051.54	Картометрический метод	5	-
202	385788.10	1198045.16	Картометрический метод	5	-
203	385792.42	1198041.57	Картометрический метод	5	-
204	385796.36	1198038.77	Картометрический метод	5	-
205	385798.79	1198037.32	Картометрический метод	5	-
206	385802.04	1198036.14	Картометрический метод	5	-
207	385805.87	1198035.03	Картометрический метод	5	-
208	385809.29	1198034.40	Картометрический метод	5	-
209	385811.53	1198034.35	Картометрический метод	5	-
210	385812.68	1198034.33	Картометрический метод	5	-
211	385813.81	1198034.00	Картометрический метод	5	-
212	385819.39	1198031.61	Картометрический метод	5	-
213	385824.37	1198029.81	Картометрический метод	5	-
214	385832.98	1198027.24	Картометрический метод	5	-
215	385834.07	1198027.07	Картометрический метод	5	-
216	385835.06	1198027.16	Картометрический метод	5	-
217	385837.25	1198027.78	Картометрический метод	5	-
218	385838.92	1198029.22	Картометрический метод	5	-
219	385839.26	1198029.86	Картометрический метод	5	-

3. Сведения о характерных точках части (частей) границы объекта					
Обозначение характерных точек части границы	Координаты, м		Метод определения координат характерной точки	Средняя квадратическая погрешность положения характерной точки (Mt), м	Описание обозначения точки на местности (при наличии)
	X	Y			
1	2	3	4	5	6
220	385839.38	1198030.55	Картометрический метод	5	-
221	385839.58	1198033.27	Картометрический метод	5	-
222	385840.31	1198039.58	Картометрический метод	5	-
223	385841.41	1198046.19	Картометрический метод	5	-
224	385841.22	1198049.74	Картометрический метод	5	-
225	385841.27	1198051.24	Картометрический метод	5	-
226	385841.66	1198053.23	Картометрический метод	5	-
227	385842.40	1198056.33	Картометрический метод	5	-
228	385842.90	1198057.18	Картометрический метод	5	-
229	385846.70	1198059.37	Картометрический метод	5	-
230	385849.41	1198060.57	Картометрический метод	5	-
231	385856.19	1198062.16	Картометрический метод	5	-
232	385858.09	1198062.47	Картометрический метод	5	-
233	385859.33	1198062.84	Картометрический метод	5	-
234	385860.17	1198063.43	Картометрический метод	5	-
235	385861.47	1198065.19	Картометрический метод	5	-
236	385865.10	1198074.04	Картометрический метод	5	-
237	385865.87	1198075.63	Картометрический метод	5	-
238	385866.35	1198076.25	Картометрический метод	5	-
239	385867.13	1198076.88	Картометрический метод	5	-
240	385868.87	1198077.77	Картометрический метод	5	-
241	385869.56	1198078.49	Картометрический метод	5	-
242	385870.13	1198079.77	Картометрический метод	5	-
243	385870.30	1198081.31	Картометрический метод	5	-
244	385870.13	1198082.16	Картометрический метод	5	-
245	385870.25	1198082.72	Картометрический метод	5	-



3. Сведения о характерных точках части (частей) границы объекта					
Обозначение характерных точек части границы	Координаты, м		Метод определения координат характерной точки	Средняя квадратическая погрешность положения характерной точки (Mt), м	Описание обозначения точки на местности (при наличии)
	X	Y			
1	2	3	4	5	6
246	385870.53	1198083.07	Картометрический метод	5	-
247	385872.17	1198083.94	Картометрический метод	5	-
248	385872.86	1198084.02	Картометрический метод	5	-
249	385873.79	1198083.85	Картометрический метод	5	-
250	385874.85	1198083.22	Картометрический метод	5	-
251	385878.43	1198081.56	Картометрический метод	5	-
252	385880.10	1198081.23	Картометрический метод	5	-
253	385880.62	1198080.82	Картометрический метод	5	-
254	385880.90	1198080.16	Картометрический метод	5	-
255	385880.97	1198079.42	Картометрический метод	5	-
256	385880.74	1198078.89	Картометрический метод	5	-
257	385880.36	1198078.44	Картометрический метод	5	-
258	385879.38	1198078.33	Картометрический метод	5	-
259	385878.90	1198077.91	Картометрический метод	5	-
260	385878.94	1198077.09	Картометрический метод	5	-
261	385879.68	1198075.47	Картометрический метод	5	-
262	385880.16	1198075.22	Картометрический метод	5	-
263	385881.20	1198074.92	Картометрический метод	5	-
264	385883.71	1198074.92	Картометрический метод	5	-
265	385884.22	1198074.62	Картометрический метод	5	-
266	385889.46	1198070.43	Картометрический метод	5	-
267	385893.90	1198066.28	Картометрический метод	5	-
268	385900.16	1198060.44	Картометрический метод	5	-
269	385901.35	1198059.74	Картометрический метод	5	-
270	385902.51	1198059.31	Картометрический метод	5	-
271	385903.68	1198059.34	Картометрический метод	5	-

3. Сведения о характерных точках части (частей) границы объекта					
Обозначение характерных точек части границы	Координаты, м		Метод определения координат характерной точки	Средняя квадратическая погрешность положения характерной точки (Mt), м	Описание обозначения точки на местности (при наличии)
	X	Y			
1	2	3	4	5	6
272	385904.55	1198059.74	Картометрический метод	5	-
273	385905.44	1198060.48	Картометрический метод	5	-
274	385908.82	1198063.62	Картометрический метод	5	-
275	385913.82	1198066.79	Картометрический метод	5	-
276	385917.15	1198067.55	Картометрический метод	5	-
277	385920.55	1198067.98	Картометрический метод	5	-
278	385929.99	1198070.11	Картометрический метод	5	-
279	385930.78	1198070.09	Картометрический метод	5	-
280	385931.47	1198069.72	Картометрический метод	5	-
281	385935.09	1198065.88	Картометрический метод	5	-
282	385935.50	1198064.92	Картометрический метод	5	-
283	385936.43	1198061.33	Картометрический метод	5	-
284	385937.75	1198057.48	Картометрический метод	5	-
285	385938.35	1198056.75	Картометрический метод	5	-
286	385938.84	1198056.51	Картометрический метод	5	-
287	385944.08	1198056.57	Картометрический метод	5	-
288	385945.99	1198055.84	Картометрический метод	5	-
289	385948.00	1198054.73	Картометрический метод	5	-
290	385951.51	1198052.10	Картометрический метод	5	-
291	385957.82	1198045.46	Картометрический метод	5	-
292	385959.11	1198044.62	Картометрический метод	5	-
293	385960.82	1198044.04	Картометрический метод	5	-
294	385962.82	1198044.14	Картометрический метод	5	-
295	385967.62	1198044.64	Картометрический метод	5	-
296	385981.32	1198046.44	Картометрический метод	5	-
297	385985.98	1198051.37	Картометрический метод	5	-

3. Сведения о характерных точках части (частей) границы объекта					
Обозначение характерных точек части границы	Координаты, м		Метод определения координат характерной точки	Средняя квадратическая погрешность положения характерной точки (Mt), м	Описание обозначения точки на местности (при наличии)
	X	Y			
1	2	3	4	5	6
298	385986.61	1198051.94	Картометрический метод	5	-
299	385988.27	1198052.77	Картометрический метод	5	-
300	385989.03	1198053.50	Картометрический метод	5	-
301	385989.71	1198054.62	Картометрический метод	5	-
302	385995.18	1198064.27	Картометрический метод	5	-
303	385995.94	1198064.65	Картометрический метод	5	-
304	386004.84	1198067.05	Картометрический метод	5	-
305	386005.69	1198066.76	Картометрический метод	5	-
306	386006.44	1198066.12	Картометрический метод	5	-
307	386008.32	1198062.58	Картометрический метод	5	-
308	386008.70	1198061.33	Картометрический метод	5	-
309	386009.96	1198056.09	Картометрический метод	5	-
310	386010.68	1198054.68	Картометрический метод	5	-
311	386011.74	1198053.85	Картометрический метод	5	-
312	386012.89	1198053.12	Картометрический метод	5	-
313	386014.87	1198052.10	Картометрический метод	5	-
314	386016.12	1198050.64	Картометрический метод	5	-
315	386016.93	1198050.04	Картометрический метод	5	-
316	386017.92	1198049.70	Картометрический метод	5	-
317	386018.93	1198049.64	Картометрический метод	5	-
318	386021.73	1198048.89	Картометрический метод	5	-
319	386024.14	1198047.66	Картометрический метод	5	-
320	386025.04	1198047.45	Картометрический метод	5	-
321	386026.40	1198047.32	Картометрический метод	5	-
322	386030.82	1198047.78	Картометрический метод	5	-
323	386032.82	1198047.80	Картометрический метод	5	-

3. Сведения о характерных точках части (частей) границы объекта					
Обозначение характерных точек части границы	Координаты, м		Метод определения координат характерной точки	Средняя квадратическая погрешность положения характерной точки (Mt), м	Описание обозначения точки на местности (при наличии)
	X	Y			
1	2	3	4	5	6
324	386035.11	1198047.69	Картометрический метод	5	-
325	386040.91	1198046.96	Картометрический метод	5	-
326	386043.86	1198046.81	Картометрический метод	5	-
327	386045.73	1198046.84	Картометрический метод	5	-
328	386046.74	1198047.04	Картометрический метод	5	-
329	386047.89	1198047.39	Картометрический метод	5	-
330	386049.95	1198048.38	Картометрический метод	5	-
331	386059.89	1198052.33	Картометрический метод	5	-
332	386061.38	1198052.75	Картометрический метод	5	-
333	386062.86	1198053.01	Картометрический метод	5	-
334	386065.72	1198053.21	Картометрический метод	5	-
335	386067.09	1198053.12	Картометрический метод	5	-
336	386068.51	1198052.76	Картометрический метод	5	-
337	386074.06	1198050.77	Картометрический метод	5	-
338	386079.70	1198048.51	Картометрический метод	5	-
339	386080.58	1198048.45	Картометрический метод	5	-
340	386081.47	1198048.48	Картометрический метод	5	-
341	386082.06	1198048.34	Картометрический метод	5	-
342	386085.17	1198047.04	Картометрический метод	5	-
343	386086.88	1198046.06	Картометрический метод	5	-
344	386088.22	1198045.73	Картометрический метод	5	-
345	386089.49	1198045.57	Картометрический метод	5	-
346	386090.60	1198045.57	Картометрический метод	5	-
347	386092.40	1198045.93	Картометрический метод	5	-
348	386093.85	1198046.39	Картометрический метод	5	-
349	386096.34	1198048.25	Картометрический метод	5	-

3. Сведения о характерных точках части (частей) границы объекта					
Обозначение характерных точек части границы	Координаты, м		Метод определения координат характерной точки	Средняя квадратическая погрешность положения характерной точки (Mt), м	Описание обозначения точки на местности (при наличии)
	X	Y			
1	2	3	4	5	6
350	386097.71	1198049.70	Картометрический метод	5	-
351	386098.17	1198050.28	Картометрический метод	5	-
352	386098.77	1198052.10	Картометрический метод	5	-
353	386099.65	1198053.23	Картометрический метод	5	-
354	386100.23	1198053.50	Картометрический метод	5	-
355	386101.59	1198053.30	Картометрический метод	5	-
356	386102.82	1198053.36	Картометрический метод	5	-
357	386103.32	1198053.62	Картометрический метод	5	-
358	386103.75	1198054.09	Картометрический метод	5	-
359	386104.15	1198055.87	Картометрический метод	5	-
360	386104.55	1198056.62	Картометрический метод	5	-
361	386105.67	1198057.53	Картометрический метод	5	-
362	386106.87	1198058.14	Картометрический метод	5	-
363	386107.32	1198058.11	Картометрический метод	5	-
364	386107.89	1198057.85	Картометрический метод	5	-
365	386108.45	1198057.07	Картометрический метод	5	-
366	386109.12	1198056.67	Картометрический метод	5	-
367	386109.93	1198056.48	Картометрический метод	5	-
368	386111.01	1198056.77	Картометрический метод	5	-
369	386111.75	1198057.44	Картометрический метод	5	-
370	386112.32	1198058.20	Картометрический метод	5	-
371	386113.50	1198060.94	Картометрический метод	5	-
372	386114.08	1198061.98	Картометрический метод	5	-
373	386114.84	1198062.86	Картометрический метод	5	-
374	386115.46	1198062.93	Картометрический метод	5	-
375	386115.93	1198062.88	Картометрический метод	5	-



3. Сведения о характерных точках части (частей) границы объекта					
Обозначение характерных точек части границы	Координаты, м		Метод определения координат характерной точки	Средняя квадратическая погрешность положения характерной точки (Mt), м	Описание обозначения точки на местности (при наличии)
	X	Y			
1	2	3	4	5	6
376	386116.50	1198062.53	Картометрический метод	5	-
377	386120.51	1198057.60	Картометрический метод	5	-
378	386121.63	1198056.47	Картометрический метод	5	-
379	386122.83	1198055.93	Картометрический метод	5	-
380	386123.76	1198055.95	Картометрический метод	5	-
381	386124.54	1198056.09	Картометрический метод	5	-
382	386129.02	1198057.75	Картометрический метод	5	-
383	386130.89	1198058.71	Картометрический метод	5	-
384	386132.26	1198060.06	Картометрический метод	5	-
385	386133.99	1198062.21	Картометрический метод	5	-
386	386135.32	1198064.38	Картометрический метод	5	-
387	386138.83	1198071.66	Картометрический метод	5	-
388	386139.55	1198072.49	Картометрический метод	5	-
389	386140.43	1198073.65	Картометрический метод	5	-
390	386142.74	1198075.81	Картометрический метод	5	-
391	386146.99	1198080.55	Картометрический метод	5	-
392	386147.99	1198081.19	Картометрический метод	5	-
393	386148.97	1198081.34	Картометрический метод	5	-
394	386158.35	1198080.66	Картометрический метод	5	-
395	386160.41	1198080.73	Картометрический метод	5	-
396	386162.23	1198081.13	Картометрический метод	5	-
397	386168.09	1198083.81	Картометрический метод	5	-
398	386168.90	1198083.95	Картометрический метод	5	-
399	386169.42	1198083.85	Картометрический метод	5	-
400	386172.83	1198081.73	Картометрический метод	5	-
401	386174.00	1198080.57	Картометрический метод	5	-

3. Сведения о характерных точках части (частей) границы объекта					
Обозначение характерных точек части границы	Координаты, м		Метод определения координат характерной точки	Средняя квадратическая погрешность положения характерной точки (Mt), м	Описание обозначения точки на местности (при наличии)
	X	Y			
1	2	3	4	5	6
402	386175.80	1198077.04	Картометрический метод	5	-
403	386176.50	1198074.02	Картометрический метод	5	-
404	386176.50	1198071.80	Картометрический метод	5	-
405	386176.15	1198070.43	Картометрический метод	5	-
406	386172.70	1198061.27	Картометрический метод	5	-
407	386170.04	1198052.10	Картометрический метод	5	-
408	386170.15	1198051.11	Картометрический метод	5	-
409	386170.49	1198049.86	Картометрический метод	5	-
410	386171.12	1198048.71	Картометрический метод	5	-
411	386171.90	1198047.85	Картометрический метод	5	-
412	386178.30	1198043.76	Картометрический метод	5	-
413	386180.01	1198042.93	Картометрический метод	5	-
414	386181.00	1198042.59	Картометрический метод	5	-
415	386191.01	1198041.06	Картометрический метод	5	-
416	386194.04	1198040.91	Картометрический метод	5	-
417	386204.76	1198041.66	Картометрический метод	5	-
418	386205.96	1198041.94	Картометрический метод	5	-
419	386207.31	1198042.45	Картометрический метод	5	-
420	386212.84	1198045.26	Картометрический метод	5	-
421	386214.56	1198045.84	Картометрический метод	5	-
422	386216.17	1198046.24	Картометрический метод	5	-
423	386222.78	1198047.32	Картометрический метод	5	-
424	386224.72	1198046.83	Картометрический метод	5	-
425	386226.45	1198046.09	Картометрический метод	5	-
426	386228.89	1198044.82	Картометрический метод	5	-
427	386230.36	1198043.47	Картометрический метод	5	-

3. Сведения о характерных точках части (частей) границы объекта					
Обозначение характерных точек части границы	Координаты, м		Метод определения координат характерной точки	Средняя квадратическая погрешность положения характерной точки (Mt), м	Описание обозначения точки на местности (при наличии)
	X	Y			
1	2	3	4	5	6
428	386231.14	1198040.39	Картометрический метод	5	-
429	386232.08	1198037.75	Картометрический метод	5	-
430	386233.14	1198035.94	Картометрический метод	5	-
431	386233.77	1198035.06	Картометрический метод	5	-
432	386234.57	1198034.66	Картометрический метод	5	-
433	386235.25	1198034.60	Картометрический метод	5	-
434	386236.24	1198034.80	Картометрический метод	5	-
435	386237.60	1198035.27	Картометрический метод	5	-
436	386238.46	1198036.03	Картометрический метод	5	-
437	386245.52	1198044.18	Картометрический метод	5	-
438	386250.28	1198046.79	Картометрический метод	5	-
439	386261.58	1198049.04	Картометрический метод	5	-
440	386264.32	1198048.75	Картометрический метод	5	-
441	386267.02	1198047.98	Картометрический метод	5	-
442	386272.60	1198045.46	Картометрический метод	5	-
443	386274.69	1198044.92	Картометрический метод	5	-
444	386279.09	1198044.62	Картометрический метод	5	-
445	386286.92	1198042.54	Картометрический метод	5	-
446	386288.66	1198042.56	Картометрический метод	5	-
447	386295.43	1198043.48	Картометрический метод	5	-
448	386301.43	1198043.42	Картометрический метод	5	-
449	386305.68	1198043.85	Картометрический метод	5	-
450	386310.11	1198044.99	Картометрический метод	5	-
451	386311.45	1198044.89	Картометрический метод	5	-
452	386313.43	1198044.27	Картометрический метод	5	-
453	386315.24	1198044.15	Картометрический метод	5	-

3. Сведения о характерных точках части (частей) границы объекта					
Обозначение характерных точек части границы	Координаты, м		Метод определения координат характерной точки	Средняя квадратическая погрешность положения характерной точки (Mt), м	Описание обозначения точки на местности (при наличии)
	X	Y			
1	2	3	4	5	6
454	386316.71	1198044.22	Картометрический метод	5	-
455	386331.75	1198047.08	Картометрический метод	5	-
456	386333.90	1198047.57	Картометрический метод	5	-
457	386337.14	1198048.08	Картометрический метод	5	-
458	386339.44	1198048.84	Картометрический метод	5	-
459	386343.84	1198051.13	Картометрический метод	5	-
460	386348.04	1198051.94	Картометрический метод	5	-
461	386351.93	1198053.59	Картометрический метод	5	-
462	386354.33	1198053.73	Картометрический метод	5	-
463	386359.14	1198053.27	Картометрический метод	5	-
464	386369.04	1198028.74	Картометрический метод	5	-
465	386369.18	1198026.89	Картометрический метод	5	-
466	386368.31	1198023.36	Картометрический метод	5	-
467	386366.71	1198021.01	Картометрический метод	5	-
468	386332.64	1198013.72	Картометрический метод	5	-
469	386239.23	1198003.90	Картометрический метод	5	-
470	386204.57	1197998.76	Картометрический метод	5	-
471	386199.96	1198021.89	Картометрический метод	5	-
472	386178.00	1198019.06	Картометрический метод	5	-
473	386090.28	1198038.86	Картометрический метод	5	-
474	386078.19	1198040.52	Картометрический метод	5	-
475	386078.32	1198036.96	Картометрический метод	5	-
476	386039.99	1198033.60	Картометрический метод	5	-
477	386039.65	1198041.79	Картометрический метод	5	-
478	386009.68	1198040.53	Картометрический метод	5	-
479	386005.13	1198043.19	Картометрический метод	5	-

3. Сведения о характерных точках части (частей) границы объекта					
Обозначение характерных точек части границы	Координаты, м		Метод определения координат характерной точки	Средняя квадратическая погрешность положения характерной точки (Mt), м	Описание обозначения точки на местности (при наличии)
	X	Y			
1	2	3	4	5	6
480	386000.42	1198045.94	Картометрический метод	5	-
481	385972.44	1198044.57	Картометрический метод	5	-
482	385973.97	1198026.58	Картометрический метод	5	-
483	385883.04	1198026.85	Картометрический метод	5	-
484	385839.57	1198008.36	Картометрический метод	5	-
485	385820.37	1198009.14	Картометрический метод	5	-
486	385770.44	1198031.45	Картометрический метод	5	-
487	385692.18	1198019.77	Картометрический метод	5	-
488	385649.69	1198004.54	Картометрический метод	5	-
489	385577.81	1197920.27	Картометрический метод	5	-
490	385576.04	1197864.32	Картометрический метод	5	-
491	385586.66	1197800.23	Картометрический метод	5	-
492	385597.64	1197771.19	Картометрический метод	5	-
493	385645.62	1197767.03	Картометрический метод	5	-
494	385639.70	1197629.96	Картометрический метод	5	-
495	385626.19	1197628.52	Картометрический метод	5	-
496	385614.43	1197626.93	Картометрический метод	5	-
82	385598.57	1197625.53	Картометрический метод	5	-
Часть 5					
497	385240.54	1198093.44	Картометрический метод	5	-
498	385239.96	1198093.76	Картометрический метод	5	-
499	385239.50	1198093.81	Картометрический метод	5	-
500	385236.08	1198093.67	Картометрический метод	5	-
501	385233.45	1198093.25	Картометрический метод	5	-
502	385230.28	1198092.30	Картометрический метод	5	-
503	385229.78	1198092.24	Картометрический метод	5	-



3. Сведения о характерных точках части (частей) границы объекта					
Обозначение характерных точек части границы	Координаты, м		Метод определения координат характерной точки	Средняя квадратическая погрешность положения характерной точки (Mt), м	Описание обозначения точки на местности (при наличии)
	X	Y			
1	2	3	4	5	6
504	385229.08	1198092.35	Картометрический метод	5	-
505	385228.00	1198092.86	Картометрический метод	5	-
506	385226.94	1198092.93	Картометрический метод	5	-
507	385225.46	1198093.30	Картометрический метод	5	-
508	385224.55	1198093.78	Картометрический метод	5	-
509	385220.58	1198096.72	Картометрический метод	5	-
510	385214.30	1198102.51	Картометрический метод	5	-
511	385209.54	1198109.46	Картометрический метод	5	-
512	385208.41	1198110.84	Картометрический метод	5	-
513	385204.29	1198114.90	Картометрический метод	5	-
514	385201.90	1198117.96	Картометрический метод	5	-
515	385198.95	1198122.72	Картометрический метод	5	-
516	385198.38	1198123.34	Картометрический метод	5	-
517	385197.01	1198124.38	Картометрический метод	5	-
518	385196.39	1198125.07	Картометрический метод	5	-
519	385195.67	1198126.22	Картометрический метод	5	-
520	385194.73	1198128.39	Картометрический метод	5	-
521	385191.51	1198133.82	Картометрический метод	5	-
522	385190.81	1198135.56	Картометрический метод	5	-
523	385188.65	1198141.63	Картометрический метод	5	-
524	385188.40	1198142.90	Картометрический метод	5	-
525	385188.58	1198144.24	Картометрический метод	5	-
526	385191.26	1198150.96	Картометрический метод	5	-
527	385191.70	1198152.36	Картометрический метод	5	-
528	385192.47	1198153.96	Картометрический метод	5	-
529	385195.26	1198158.68	Картометрический метод	5	-

3. Сведения о характерных точках части (частей) границы объекта					
Обозначение характерных точек части границы	Координаты, м		Метод определения координат характерной точки	Средняя квадратическая погрешность положения характерной точки (Mt), м	Описание обозначения точки на местности (при наличии)
	X	Y			
1	2	3	4	5	6
530	385196.38	1198161.21	Картометрический метод	5	-
531	385196.93	1198163.53	Картометрический метод	5	-
532	385196.89	1198165.04	Картометрический метод	5	-
533	385195.92	1198170.77	Картометрический метод	5	-
534	385193.40	1198180.40	Картометрический метод	5	-
535	385192.71	1198181.78	Картометрический метод	5	-
536	385192.14	1198182.34	Картометрический метод	5	-
537	385188.81	1198185.69	Картометрический метод	5	-
538	385187.86	1198186.56	Картометрический метод	5	-
539	385187.29	1198187.51	Картометрический метод	5	-
540	385184.50	1198194.08	Картометрический метод	5	-
541	385181.84	1198202.39	Картометрический метод	5	-
542	385179.85	1198207.10	Картометрический метод	5	-
543	385179.69	1198208.08	Картометрический метод	5	-
544	385179.57	1198208.75	Картометрический метод	5	-
545	385178.79	1198209.91	Картометрический метод	5	-
546	385177.46	1198210.69	Картометрический метод	5	-
547	385175.48	1198212.17	Картометрический метод	5	-
548	385173.34	1198213.15	Картометрический метод	5	-
549	385171.97	1198213.12	Картометрический метод	5	-
550	385171.21	1198213.28	Картометрический метод	5	-
551	385169.49	1198214.34	Картометрический метод	5	-
552	385168.58	1198214.81	Картометрический метод	5	-
553	385167.34	1198215.13	Картометрический метод	5	-
554	385165.97	1198215.34	Картометрический метод	5	-
555	385163.22	1198215.43	Картометрический метод	5	-

3. Сведения о характерных точках части (частей) границы объекта					
Обозначение характерных точек части границы	Координаты, м		Метод определения координат характерной точки	Средняя квадратическая погрешность положения характерной точки (Mt), м	Описание обозначения точки на местности (при наличии)
	X	Y			
1	2	3	4	5	6
556	385162.48	1198215.40	Картометрический метод	5	-
557	385161.91	1198215.60	Картометрический метод	5	-
558	385161.15	1198216.19	Картометрический метод	5	-
559	385159.05	1198219.42	Картометрический метод	5	-
560	385158.88	1198223.07	Картометрический метод	5	-
561	385159.83	1198225.26	Картометрический метод	5	-
562	385160.56	1198226.41	Картометрический метод	5	-
563	385171.92	1198233.88	Картометрический метод	5	-
564	385185.90	1198249.18	Картометрический метод	5	-
565	385182.66	1198260.44	Картометрический метод	5	-
566	385189.97	1198265.12	Картометрический метод	5	-
567	385250.11	1198319.05	Картометрический метод	5	-
568	385269.79	1198330.91	Картометрический метод	5	-
569	385281.45	1198332.40	Картометрический метод	5	-
570	385311.88	1198320.92	Картометрический метод	5	-
571	385296.09	1198292.01	Картометрический метод	5	-
572	385292.45	1198206.27	Картометрический метод	5	-
573	385383.29	1198168.13	Картометрический метод	5	-
574	385431.63	1198152.36	Картометрический метод	5	-
575	385527.58	1198138.98	Картометрический метод	5	-
576	385845.54	1198132.18	Картометрический метод	5	-
577	385935.41	1198127.08	Картометрический метод	5	-
578	386000.00	1198116.14	Картометрический метод	5	-
579	386022.65	1198119.00	Картометрический метод	5	-
580	386066.67	1198129.02	Картометрический метод	5	-
581	386085.67	1198133.05	Картометрический метод	5	-

3. Сведения о характерных точках части (частей) границы объекта					
Обозначение характерных точек части границы	Координаты, м		Метод определения координат характерной точки	Средняя квадратическая погрешность положения характерной точки (Mt), м	Описание обозначения точки на местности (при наличии)
	X	Y			
1	2	3	4	5	6
582	386123.08	1198137.10	Картометрический метод	5	-
583	386149.53	1198141.70	Картометрический метод	5	-
584	386195.08	1198134.85	Картометрический метод	5	-
585	386195.28	1198178.22	Картометрический метод	5	-
586	386260.55	1198181.91	Картометрический метод	5	-
587	386292.12	1198184.77	Картометрический метод	5	-
588	386303.37	1198186.61	Картометрический метод	5	-
589	386313.66	1198185.31	Картометрический метод	5	-
590	386337.62	1198180.38	Картометрический метод	5	-
591	386342.01	1198177.12	Картометрический метод	5	-
592	386344.80	1198173.12	Картометрический метод	5	-
593	386358.64	1198057.43	Картометрический метод	5	-
594	386357.73	1198057.48	Картометрический метод	5	-
595	386352.67	1198057.39	Картометрический метод	5	-
596	386351.72	1198057.64	Картометрический метод	5	-
597	386339.18	1198058.73	Картометрический метод	5	-
598	386337.47	1198058.69	Картометрический метод	5	-
599	386328.98	1198057.14	Картометрический метод	5	-
600	386325.69	1198056.35	Картометрический метод	5	-
601	386305.54	1198050.42	Картометрический метод	5	-
602	386299.69	1198048.91	Картометрический метод	5	-
603	386292.25	1198047.49	Картометрический метод	5	-
604	386290.64	1198047.41	Картометрический метод	5	-
605	386286.81	1198047.81	Картометрический метод	5	-
606	386276.49	1198049.74	Картометрический метод	5	-
607	386275.11	1198050.25	Картометрический метод	5	-

3. Сведения о характерных точках части (частей) границы объекта					
Обозначение характерных точек части границы	Координаты, м		Метод определения координат характерной точки	Средняя квадратическая погрешность положения характерной точки (Mt), м	Описание обозначения точки на местности (при наличии)
	X	Y			
1	2	3	4	5	6
608	386267.17	1198054.18	Картометрический метод	5	-
609	386264.69	1198054.73	Картометрический метод	5	-
610	386262.66	1198054.85	Картометрический метод	5	-
611	386259.44	1198054.68	Картометрический метод	5	-
612	386257.31	1198054.18	Картометрический метод	5	-
613	386247.14	1198050.81	Картометрический метод	5	-
614	386244.88	1198049.86	Картометрический метод	5	-
615	386243.00	1198048.31	Картометрический метод	5	-
616	386241.12	1198046.39	Картометрический метод	5	-
617	386239.77	1198045.34	Картометрический метод	5	-
618	386238.06	1198044.53	Картометрический метод	5	-
619	386237.35	1198044.43	Картометрический метод	5	-
620	386236.61	1198044.53	Картометрический метод	5	-
621	386235.94	1198044.93	Картометрический метод	5	-
622	386234.11	1198046.46	Картометрический метод	5	-
623	386223.86	1198051.85	Картометрический метод	5	-
624	386222.70	1198052.33	Картометрический метод	5	-
625	386221.72	1198052.63	Картометрический метод	5	-
626	386220.88	1198052.70	Картометрический метод	5	-
627	386220.09	1198052.51	Картометрический метод	5	-
628	386219.06	1198052.10	Картометрический метод	5	-
629	386213.81	1198050.35	Картометрический метод	5	-
630	386210.83	1198049.49	Картометрический метод	5	-
631	386202.41	1198047.49	Картометрический метод	5	-
632	386201.18	1198047.32	Картометрический метод	5	-
633	386199.61	1198047.13	Картометрический метод	5	-



3. Сведения о характерных точках части (частей) границы объекта					
Обозначение характерных точек части границы	Координаты, м		Метод определения координат характерной точки	Средняя квадратическая погрешность положения характерной точки (Mt), м	Описание обозначения точки на местности (при наличии)
	X	Y			
1	2	3	4	5	6
634	386184.92	1198046.65	Картометрический метод	5	-
635	386180.56	1198046.40	Картометрический метод	5	-
636	386179.52	1198046.59	Картометрический метод	5	-
637	386174.96	1198049.04	Картометрический метод	5	-
638	386174.51	1198049.54	Картометрический метод	5	-
639	386174.14	1198050.28	Картометрический метод	5	-
640	386173.84	1198051.13	Картометрический метод	5	-
641	386173.73	1198051.99	Картометрический метод	5	-
642	386174.03	1198053.03	Картометрический метод	5	-
643	386179.39	1198065.42	Картометрический метод	5	-
644	386182.60	1198076.41	Картометрический метод	5	-
645	386182.69	1198077.31	Картометрический метод	5	-
646	386182.52	1198078.50	Картометрический метод	5	-
647	386181.85	1198080.14	Картометрический метод	5	-
648	386181.20	1198081.19	Картометрический метод	5	-
649	386172.67	1198087.41	Картометрический метод	5	-
650	386172.04	1198087.84	Картометрический метод	5	-
651	386171.25	1198088.07	Картометрический метод	5	-
652	386164.42	1198088.14	Картометрический метод	5	-
653	386163.12	1198087.94	Картометрический метод	5	-
654	386160.34	1198087.25	Картометрический метод	5	-
655	386154.81	1198086.53	Картометрический метод	5	-
656	386153.38	1198086.76	Картометрический метод	5	-
657	386150.18	1198087.57	Картометрический метод	5	-
658	386148.12	1198087.64	Картометрический метод	5	-
659	386145.93	1198087.31	Картометрический метод	5	-

3. Сведения о характерных точках части (частей) границы объекта					
Обозначение характерных точек части границы	Координаты, м		Метод определения координат характерной точки	Средняя квадратическая погрешность положения характерной точки (Mt), м	Описание обозначения точки на местности (при наличии)
	X	Y			
1	2	3	4	5	6
660	386144.26	1198086.64	Картометрический метод	5	-
661	386143.14	1198085.91	Картометрический метод	5	-
662	386139.69	1198081.26	Картометрический метод	5	-
663	386134.36	1198074.95	Картометрический метод	5	-
664	386133.24	1198073.62	Картометрический метод	5	-
665	386132.55	1198072.44	Картометрический метод	5	-
666	386130.32	1198066.45	Картометрический метод	5	-
667	386129.47	1198063.58	Картометрический метод	5	-
668	386128.75	1198061.85	Картометрический метод	5	-
669	386127.39	1198060.92	Картометрический метод	5	-
670	386125.01	1198059.94	Картометрический метод	5	-
671	386124.08	1198060.00	Картометрический метод	5	-
672	386122.95	1198060.40	Картометрический метод	5	-
673	386122.23	1198060.94	Картометрический метод	5	-
674	386121.22	1198062.13	Картометрический метод	5	-
675	386118.36	1198066.91	Картометрический метод	5	-
676	386116.81	1198069.14	Картометрический метод	5	-
677	386115.91	1198070.11	Картометрический метод	5	-
678	386114.50	1198071.11	Картометрический метод	5	-
679	386113.45	1198071.30	Картометрический метод	5	-
680	386112.97	1198071.08	Картометрический метод	5	-
681	386112.59	1198070.50	Картометрический метод	5	-
682	386112.26	1198069.51	Картометрический метод	5	-
683	386112.25	1198068.37	Картометрический метод	5	-
684	386112.74	1198067.22	Картометрический метод	5	-
685	386112.92	1198066.05	Картометрический метод	5	-

3. Сведения о характерных точках части (частей) границы объекта					
Обозначение характерных точек части границы	Координаты, м		Метод определения координат характерной точки	Средняя квадратическая погрешность положения характерной точки (Mt), м	Описание обозначения точки на местности (при наличии)
	X	Y			
1	2	3	4	5	6
686	386112.97	1198064.64	Картометрический метод	5	-
687	386112.72	1198063.64	Картометрический метод	5	-
688	386112.32	1198062.76	Картометрический метод	5	-
689	386111.85	1198061.73	Картометрический метод	5	-
690	386111.22	1198060.97	Картометрический метод	5	-
691	386110.38	1198060.44	Картометрический метод	5	-
692	386109.63	1198060.28	Картометрический метод	5	-
693	386108.93	1198060.47	Картометрический метод	5	-
694	386108.19	1198060.90	Картометрический метод	5	-
695	386105.94	1198062.20	Картометрический метод	5	-
696	386105.03	1198062.47	Картометрический метод	5	-
697	386104.35	1198062.40	Картометрический метод	5	-
698	386103.80	1198062.19	Картометрический метод	5	-
699	386103.36	1198061.72	Картометрический метод	5	-
700	386102.84	1198061.01	Картометрический метод	5	-
701	386101.43	1198057.81	Картометрический метод	5	-
702	386100.99	1198057.25	Картометрический метод	5	-
703	386100.36	1198056.95	Картометрический метод	5	-
704	386098.82	1198056.54	Картометрический метод	5	-
705	386096.71	1198054.96	Картометрический метод	5	-
706	386093.23	1198050.00	Картометрический метод	5	-
707	386091.40	1198048.65	Картометрический метод	5	-
708	386090.69	1198048.36	Картометрический метод	5	-
709	386089.87	1198048.45	Картометрический метод	5	-
710	386088.82	1198048.93	Картометрический метод	5	-
711	386086.76	1198050.11	Картометрический метод	5	-

3. Сведения о характерных точках части (частей) границы объекта					
Обозначение характерных точек части границы	Координаты, м		Метод определения координат характерной точки	Средняя квадратическая погрешность положения характерной точки (Mt), м	Описание обозначения точки на местности (при наличии)
	X	Y			
1	2	3	4	5	6
712	386080.10	1198053.63	Картометрический метод	5	-
713	386068.52	1198057.49	Картометрический метод	5	-
714	386067.34	1198057.67	Картометрический метод	5	-
715	386065.76	1198057.44	Картометрический метод	5	-
716	386060.62	1198056.05	Картометрический метод	5	-
717	386059.88	1198055.80	Картометрический метод	5	-
718	386058.91	1198055.61	Картометрический метод	5	-
719	386057.54	1198055.25	Картометрический метод	5	-
720	386056.21	1198054.83	Картометрический метод	5	-
721	386054.87	1198054.33	Картометрический метод	5	-
722	386052.14	1198053.03	Картометрический метод	5	-
723	386050.51	1198052.45	Картометрический метод	5	-
724	386048.90	1198051.98	Картометрический метод	5	-
725	386042.44	1198050.77	Картометрический метод	5	-
726	386040.38	1198050.63	Картометрический метод	5	-
727	386038.04	1198050.75	Картометрический метод	5	-
728	386036.38	1198051.02	Картометрический метод	5	-
729	386034.49	1198051.44	Картометрический метод	5	-
730	386028.56	1198053.30	Картометрический метод	5	-
731	386027.03	1198053.93	Картометрический метод	5	-
732	386017.80	1198060.00	Картометрический метод	5	-
733	386016.95	1198060.78	Картометрический метод	5	-
734	386016.34	1198062.20	Картометрический метод	5	-
735	386016.14	1198068.31	Картометрический метод	5	-
736	386015.73	1198069.30	Картометрический метод	5	-
737	386014.68	1198070.23	Картометрический метод	5	-

3. Сведения о характерных точках части (частей) границы объекта					
Обозначение характерных точек части границы	Координаты, м		Метод определения координат характерной точки	Средняя квадратическая погрешность положения характерной точки (Mt), м	Описание обозначения точки на местности (при наличии)
	X	Y			
1	2	3	4	5	6
738	386013.38	1198070.92	Картометрический метод	5	-
739	386012.08	1198071.30	Картометрический метод	5	-
740	386008.76	1198071.80	Картометрический метод	5	-
741	386006.57	1198071.89	Картометрический метод	5	-
742	385997.74	1198073.29	Картометрический метод	5	-
743	385996.38	1198073.28	Картометрический метод	5	-
744	385994.60	1198072.98	Картометрический метод	5	-
745	385992.95	1198072.49	Картометрический метод	5	-
746	385991.79	1198071.66	Картометрический метод	5	-
747	385990.79	1198070.69	Картометрический метод	5	-
748	385990.30	1198069.70	Картометрический метод	5	-
749	385990.22	1198068.77	Картометрический метод	5	-
750	385990.47	1198067.78	Картометрический метод	5	-
751	385990.35	1198066.79	Картометрический метод	5	-
752	385989.85	1198064.97	Картометрический метод	5	-
753	385988.88	1198062.67	Картометрический метод	5	-
754	385986.24	1198058.08	Картометрический метод	5	-
755	385983.91	1198054.57	Картометрический метод	5	-
756	385980.80	1198051.17	Картометрический метод	5	-
757	385979.54	1198050.17	Картометрический метод	5	-
758	385977.65	1198049.54	Картометрический метод	5	-
759	385971.76	1198048.71	Картометрический метод	5	-
760	385967.59	1198048.54	Картометрический метод	5	-
761	385964.79	1198048.71	Картометрический метод	5	-
762	385963.11	1198049.30	Картометрический метод	5	-
763	385960.21	1198051.44	Картометрический метод	5	-

3. Сведения о характерных точках части (частей) границы объекта					
Обозначение характерных точек части границы	Координаты, м		Метод определения координат характерной точки	Средняя квадратическая погрешность положения характерной точки (Mt), м	Описание обозначения точки на местности (при наличии)
	X	Y			
1	2	3	4	5	6
764	385959.20	1198052.59	Картометрический метод	5	-
765	385958.55	1198054.03	Картометрический метод	5	-
766	385958.44	1198054.50	Картометрический метод	5	-
767	385958.56	1198055.08	Картометрический метод	5	-
768	385959.41	1198056.88	Картометрический метод	5	-
769	385959.37	1198057.64	Картометрический метод	5	-
770	385958.94	1198058.28	Картометрический метод	5	-
771	385958.33	1198058.54	Картометрический метод	5	-
772	385957.65	1198058.59	Картометрический метод	5	-
773	385956.30	1198058.41	Картометрический метод	5	-
774	385954.29	1198058.01	Картометрический метод	5	-
775	385953.34	1198058.10	Картометрический метод	5	-
776	385950.08	1198059.21	Картометрический метод	5	-
777	385946.62	1198060.83	Картометрический метод	5	-
778	385944.13	1198062.86	Картометрический метод	5	-
779	385938.28	1198067.30	Картометрический метод	5	-
780	385936.36	1198068.64	Картометрический метод	5	-
781	385935.36	1198069.84	Картометрический метод	5	-
782	385935.42	1198071.17	Картометрический метод	5	-
783	385936.90	1198073.60	Картометрический метод	5	-
784	385938.35	1198074.99	Картометрический метод	5	-
785	385938.55	1198075.88	Картометрический метод	5	-
786	385938.28	1198076.65	Картометрический метод	5	-
787	385937.68	1198077.48	Картометрический метод	5	-
788	385936.57	1198078.43	Картометрический метод	5	-
789	385935.30	1198078.87	Картометрический метод	5	-



3. Сведения о характерных точках части (частей) границы объекта					
Обозначение характерных точек части границы	Координаты, м		Метод определения координат характерной точки	Средняя квадратическая погрешность положения характерной точки (Mt), м	Описание обозначения точки на местности (при наличии)
	X	Y			
1	2	3	4	5	6
790	385933.99	1198079.16	Картометрический метод	5	-
791	385932.71	1198078.94	Картометрический метод	5	-
792	385932.14	1198077.85	Картометрический метод	5	-
793	385932.11	1198077.21	Картометрический метод	5	-
794	385932.37	1198076.46	Картометрический метод	5	-
795	385933.15	1198075.61	Картометрический метод	5	-
796	385933.44	1198074.49	Картометрический метод	5	-
797	385933.25	1198073.81	Картометрический метод	5	-
798	385932.37	1198072.77	Картометрический метод	5	-
799	385930.99	1198072.05	Картометрический метод	5	-
800	385929.92	1198071.83	Картометрический метод	5	-
801	385928.38	1198072.40	Картометрический метод	5	-
802	385927.48	1198072.70	Картометрический метод	5	-
803	385926.26	1198072.76	Картометрический метод	5	-
804	385924.68	1198072.63	Картометрический метод	5	-
805	385921.38	1198071.75	Картометрический метод	5	-
806	385917.50	1198071.50	Картометрический метод	5	-
807	385916.23	1198071.30	Картометрический метод	5	-
808	385910.12	1198068.97	Картометрический метод	5	-
809	385903.41	1198065.78	Картометрический метод	5	-
810	385902.76	1198065.54	Картометрический метод	5	-
811	385901.95	1198065.65	Картометрический метод	5	-
812	385900.90	1198066.21	Картометрический метод	5	-
813	385900.09	1198066.91	Картометрический метод	5	-
814	385897.37	1198069.50	Картометрический метод	5	-
815	385888.27	1198076.41	Картометрический метод	5	-

3. Сведения о характерных точках части (частей) границы объекта					
Обозначение характерных точек части границы	Координаты, м		Метод определения координат характерной точки	Средняя квадратическая погрешность положения характерной точки (Mt), м	Описание обозначения точки на местности (при наличии)
	X	Y			
1	2	3	4	5	6
816	385887.74	1198077.25	Картометрический метод	5	-
817	385887.52	1198078.80	Картометрический метод	5	-
818	385887.67	1198080.07	Картометрический метод	5	-
819	385888.80	1198082.66	Картометрический метод	5	-
820	385888.89	1198083.97	Картометрический метод	5	-
821	385888.71	1198084.64	Картометрический метод	5	-
822	385888.34	1198085.18	Картометрический метод	5	-
823	385887.73	1198085.49	Картометрический метод	5	-
824	385887.15	1198085.51	Картометрический метод	5	-
825	385885.15	1198083.51	Картометрический метод	5	-
826	385884.42	1198083.15	Картометрический метод	5	-
827	385883.74	1198083.07	Картометрический метод	5	-
828	385883.21	1198083.36	Картометрический метод	5	-
829	385881.84	1198083.94	Картометрический метод	5	-
830	385879.74	1198084.52	Картометрический метод	5	-
831	385876.31	1198084.81	Картометрический метод	5	-
832	385875.98	1198085.21	Картометрический метод	5	-
833	385875.79	1198085.81	Картометрический метод	5	-
834	385875.87	1198087.50	Картометрический метод	5	-
835	385875.65	1198088.00	Картометрический метод	5	-
836	385874.67	1198088.24	Картометрический метод	5	-
837	385873.99	1198088.17	Картометрический метод	5	-
838	385872.51	1198087.66	Картометрический метод	5	-
839	385870.97	1198086.76	Картометрический метод	5	-
840	385870.02	1198085.74	Картометрический метод	5	-
841	385869.14	1198084.25	Картометрический метод	5	-

3. Сведения о характерных точках части (частей) границы объекта					
Обозначение характерных точек части границы	Координаты, м		Метод определения координат характерной точки	Средняя квадратическая погрешность положения характерной точки (Mt), м	Описание обозначения точки на местности (при наличии)
	X	Y			
1	2	3	4	5	6
842	385865.98	1198080.16	Картометрический метод	5	-
843	385863.40	1198076.19	Картометрический метод	5	-
844	385859.24	1198068.91	Картометрический метод	5	-
845	385857.72	1198066.99	Картометрический метод	5	-
846	385856.81	1198066.32	Картометрический метод	5	-
847	385848.43	1198062.91	Картометрический метод	5	-
848	385845.36	1198061.03	Картометрический метод	5	-
849	385843.49	1198060.14	Картометрический метод	5	-
850	385841.51	1198058.73	Картометрический метод	5	-
851	385840.58	1198057.38	Картометрический метод	5	-
852	385840.09	1198056.28	Картометрический метод	5	-
853	385839.43	1198053.37	Картометрический метод	5	-
854	385839.27	1198050.88	Картометрический метод	5	-
855	385839.38	1198047.07	Картометрический метод	5	-
856	385839.25	1198045.96	Картометрический метод	5	-
857	385838.39	1198043.05	Картометрический метод	5	-
858	385837.39	1198037.72	Картометрический метод	5	-
859	385836.59	1198032.93	Картометрический метод	5	-
860	385836.26	1198031.89	Картометрический метод	5	-
861	385835.79	1198031.21	Картометрический метод	5	-
862	385835.18	1198030.85	Картометрический метод	5	-
863	385834.27	1198030.74	Картометрический метод	5	-
864	385826.42	1198032.03	Картометрический метод	5	-
865	385814.30	1198037.23	Картометрический метод	5	-
866	385812.27	1198037.74	Картометрический метод	5	-
867	385809.15	1198037.92	Картометрический метод	5	-

3. Сведения о характерных точках части (частей) границы объекта					
Обозначение характерных точек части границы	Координаты, м		Метод определения координат характерной точки	Средняя квадратическая погрешность положения характерной точки (Mt), м	Описание обозначения точки на местности (при наличии)
	X	Y			
1	2	3	4	5	6
868	385804.64	1198038.85	Картометрический метод	5	-
869	385802.11	1198039.49	Картометрический метод	5	-
870	385799.33	1198040.64	Картометрический метод	5	-
871	385796.73	1198042.42	Картометрический метод	5	-
872	385793.48	1198045.16	Картометрический метод	5	-
873	385789.43	1198047.95	Картометрический метод	5	-
874	385780.33	1198053.59	Картометрический метод	5	-
875	385779.41	1198054.18	Картометрический метод	5	-
876	385777.05	1198054.99	Картометрический метод	5	-
877	385772.82	1198056.05	Картометрический метод	5	-
878	385771.81	1198056.17	Картометрический метод	5	-
879	385767.72	1198055.86	Картометрический метод	5	-
880	385762.04	1198056.02	Картометрический метод	5	-
881	385759.01	1198056.52	Картометрический метод	5	-
882	385753.56	1198059.91	Картометрический метод	5	-
883	385748.66	1198062.95	Картометрический метод	5	-
884	385747.70	1198063.35	Картометрический метод	5	-
885	385745.04	1198064.01	Картометрический метод	5	-
886	385743.73	1198064.11	Картометрический метод	5	-
887	385742.58	1198064.04	Картометрический метод	5	-
888	385739.21	1198063.23	Картометрический метод	5	-
889	385731.24	1198060.30	Картометрический метод	5	-
890	385726.38	1198059.19	Картометрический метод	5	-
891	385724.36	1198059.14	Картометрический метод	5	-
892	385721.17	1198059.49	Картометрический метод	5	-
893	385719.42	1198060.78	Картометрический метод	5	-

3. Сведения о характерных точках части (частей) границы объекта					
Обозначение характерных точек части границы	Координаты, м		Метод определения координат характерной точки	Средняя квадратическая погрешность положения характерной точки (Mt), м	Описание обозначения точки на местности (при наличии)
	X	Y			
1	2	3	4	5	6
894	385715.56	1198064.41	Картометрический метод	5	-
895	385711.98	1198070.07	Картометрический метод	5	-
896	385710.16	1198072.00	Картометрический метод	5	-
897	385709.39	1198072.28	Картометрический метод	5	-
898	385707.31	1198072.51	Картометрический метод	5	-
899	385706.14	1198072.45	Картометрический метод	5	-
900	385705.09	1198072.25	Картометрический метод	5	-
901	385703.72	1198071.47	Картометрический метод	5	-
902	385701.75	1198069.86	Картометрический метод	5	-
903	385698.45	1198067.55	Картометрический метод	5	-
904	385696.90	1198066.26	Картометрический метод	5	-
905	385693.55	1198061.47	Картометрический метод	5	-
906	385692.12	1198058.80	Картометрический метод	5	-
907	385690.83	1198056.92	Картометрический метод	5	-
908	385688.51	1198053.72	Картометрический метод	5	-
909	385686.54	1198049.49	Картометрический метод	5	-
910	385684.66	1198046.22	Картометрический метод	5	-
911	385682.21	1198042.31	Картометрический метод	5	-
912	385679.75	1198037.46	Картометрический метод	5	-
913	385679.01	1198036.23	Картометрический метод	5	-
914	385677.80	1198034.85	Картометрический метод	5	-
915	385676.23	1198033.65	Картометрический метод	5	-
916	385674.64	1198032.85	Картометрический метод	5	-
917	385673.77	1198032.57	Картометрический метод	5	-
918	385672.49	1198032.36	Картометрический метод	5	-
919	385671.01	1198032.31	Картометрический метод	5	-

3. Сведения о характерных точках части (частей) границы объекта					
Обозначение характерных точек части границы	Координаты, м		Метод определения координат характерной точки	Средняя квадратическая погрешность положения характерной точки (Mt), м	Описание обозначения точки на местности (при наличии)
	X	Y			
1	2	3	4	5	6
920	385669.60	1198032.41	Картометрический метод	5	-
921	385667.64	1198032.80	Картометрический метод	5	-
922	385664.92	1198034.27	Картометрический метод	5	-
923	385662.61	1198035.94	Картометрический метод	5	-
924	385657.94	1198040.74	Картометрический метод	5	-
925	385656.42	1198041.91	Картометрический метод	5	-
926	385654.35	1198043.13	Картометрический метод	5	-
927	385648.86	1198045.96	Картометрический метод	5	-
928	385642.82	1198048.85	Картометрический метод	5	-
929	385641.36	1198049.30	Картометрический метод	5	-
930	385634.18	1198051.45	Картометрический метод	5	-
931	385626.91	1198053.09	Картометрический метод	5	-
932	385620.88	1198056.05	Картометрический метод	5	-
933	385612.56	1198060.21	Картометрический метод	5	-
934	385603.03	1198066.95	Картометрический метод	5	-
935	385601.90	1198067.46	Картометрический метод	5	-
936	385600.36	1198067.78	Картометрический метод	5	-
937	385598.31	1198068.84	Картометрический метод	5	-
938	385582.93	1198080.57	Картометрический метод	5	-
939	385576.75	1198084.73	Картометрический метод	5	-
940	385574.89	1198085.42	Картометрический метод	5	-
941	385573.22	1198085.80	Картометрический метод	5	-
942	385569.78	1198085.91	Картометрический метод	5	-
943	385567.36	1198085.74	Картометрический метод	5	-
944	385564.59	1198085.07	Картометрический метод	5	-
945	385562.44	1198084.29	Картометрический метод	5	-



3. Сведения о характерных точках части (частей) границы объекта					
Обозначение характерных точек части границы	Координаты, м		Метод определения координат характерной точки	Средняя квадратическая погрешность положения характерной точки (Mt), м	Описание обозначения точки на местности (при наличии)
	X	Y			
1	2	3	4	5	6
946	385559.95	1198082.86	Картометрический метод	5	-
947	385558.03	1198081.39	Картометрический метод	5	-
948	385553.55	1198077.15	Картометрический метод	5	-
949	385549.55	1198071.22	Картометрический метод	5	-
950	385546.69	1198068.02	Картометрический метод	5	-
951	385543.18	1198066.37	Картометрический метод	5	-
952	385532.38	1198064.56	Картометрический метод	5	-
953	385530.66	1198064.09	Картометрический метод	5	-
954	385529.48	1198063.43	Картометрический метод	5	-
955	385525.13	1198059.21	Картометрический метод	5	-
956	385517.44	1198051.95	Картометрический метод	5	-
957	385514.77	1198049.68	Картометрический метод	5	-
958	385512.40	1198048.36	Картометрический метод	5	-
959	385510.51	1198047.48	Картометрический метод	5	-
960	385508.87	1198046.90	Картометрический метод	5	-
961	385507.16	1198046.60	Картометрический метод	5	-
962	385503.48	1198046.21	Картометрический метод	5	-
963	385499.86	1198046.63	Картометрический метод	5	-
964	385496.14	1198048.10	Картометрический метод	5	-
965	385493.80	1198048.55	Картометрический метод	5	-
966	385486.55	1198048.74	Картометрический метод	5	-
967	385483.72	1198048.64	Картометрический метод	5	-
968	385481.13	1198048.30	Картометрический метод	5	-
969	385479.00	1198047.44	Картометрический метод	5	-
970	385476.78	1198046.03	Картометрический метод	5	-
971	385474.36	1198045.06	Картометрический метод	5	-

3. Сведения о характерных точках части (частей) границы объекта					
Обозначение характерных точек части границы	Координаты, м		Метод определения координат характерной точки	Средняя квадратическая погрешность положения характерной точки (Mt), м	Описание обозначения точки на местности (при наличии)
	X	Y			
1	2	3	4	5	6
972	385469.84	1198042.73	Картометрический метод	5	-
973	385467.96	1198041.05	Картометрический метод	5	-
974	385462.16	1198035.50	Картометрический метод	5	-
975	385457.93	1198031.72	Картометрический метод	5	-
976	385454.78	1198026.29	Картометрический метод	5	-
977	385449.07	1198019.12	Картометрический метод	5	-
978	385443.62	1198013.54	Картометрический метод	5	-
979	385434.81	1198005.41	Картометрический метод	5	-
980	385429.85	1198000.42	Картометрический метод	5	-
981	385425.06	1197997.74	Картометрический метод	5	-
982	385422.38	1197996.89	Картометрический метод	5	-
983	385420.63	1197996.57	Картометрический метод	5	-
984	385418.73	1197996.42	Картометрический метод	5	-
985	385416.37	1197996.49	Картометрический метод	5	-
986	385412.13	1197997.23	Картометрический метод	5	-
987	385409.81	1197997.87	Картометрический метод	5	-
988	385405.83	1197999.22	Картометрический метод	5	-
989	385399.73	1198002.25	Картометрический метод	5	-
990	385389.70	1198008.84	Картометрический метод	5	-
991	385387.51	1198010.26	Картометрический метод	5	-
992	385384.60	1198012.62	Картометрический метод	5	-
993	385378.04	1198019.30	Картометрический метод	5	-
994	385374.98	1198022.36	Картометрический метод	5	-
995	385373.38	1198024.34	Картометрический метод	5	-
996	385372.34	1198026.28	Картометрический метод	5	-
997	385370.50	1198031.11	Картометрический метод	5	-

3. Сведения о характерных точках части (частей) границы объекта					
Обозначение характерных точек части границы	Координаты, м		Метод определения координат характерной точки	Средняя квадратическая погрешность положения характерной точки (Mt), м	Описание обозначения точки на местности (при наличии)
	X	Y			
1	2	3	4	5	6
998	385370.15	1198032.73	Картометрический метод	5	-
999	385370.16	1198034.05	Картометрический метод	5	-
1000	385370.52	1198035.84	Картометрический метод	5	-
1001	385371.23	1198037.95	Картометрический метод	5	-
1002	385372.46	1198040.02	Картометрический метод	5	-
1003	385374.34	1198043.43	Картометрический метод	5	-
1004	385375.19	1198044.59	Картометрический метод	5	-
1005	385380.66	1198049.08	Картометрический метод	5	-
1006	385384.38	1198051.54	Картометрический метод	5	-
1007	385385.44	1198052.74	Картометрический метод	5	-
1008	385386.06	1198053.79	Картометрический метод	5	-
1009	385386.83	1198055.92	Картометрический метод	5	-
1010	385387.01	1198057.59	Картометрический метод	5	-
1011	385387.01	1198059.95	Картометрический метод	5	-
1012	385386.30	1198063.49	Картометрический метод	5	-
1013	385384.70	1198066.41	Картометрический метод	5	-
1014	385382.18	1198070.53	Картометрический метод	5	-
1015	385376.47	1198076.91	Картометрический метод	5	-
1016	385373.27	1198079.55	Картометрический метод	5	-
1017	385371.79	1198080.87	Картометрический метод	5	-
1018	385370.60	1198081.64	Картометрический метод	5	-
1019	385356.97	1198088.49	Картометрический метод	5	-
1020	385354.22	1198090.02	Картометрический метод	5	-
1021	385353.11	1198090.94	Картометрический метод	5	-
1022	385351.89	1198092.39	Картометрический метод	5	-
1023	385350.62	1198094.89	Картометрический метод	5	-

3. Сведения о характерных точках части (частей) границы объекта					
Обозначение характерных точек части границы	Координаты, м		Метод определения координат характерной точки	Средняя квадратическая погрешность положения характерной точки (Mt), м	Описание обозначения точки на местности (при наличии)
	X	Y			
1	2	3	4	5	6
1024	385350.16	1198097.57	Картометрический метод	5	-
1025	385350.22	1198099.34	Картометрический метод	5	-
1026	385350.18	1198100.96	Картометрический метод	5	-
1027	385349.97	1198102.21	Картометрический метод	5	-
1028	385348.74	1198108.90	Картометрический метод	5	-
1029	385347.61	1198113.75	Картометрический метод	5	-
1030	385346.71	1198117.03	Картометрический метод	5	-
1031	385346.30	1198118.16	Картометрический метод	5	-
1032	385345.58	1198119.29	Картометрический метод	5	-
1033	385344.77	1198119.81	Картометрический метод	5	-
1034	385343.72	1198120.02	Картометрический метод	5	-
1035	385341.98	1198119.74	Картометрический метод	5	-
1036	385340.26	1198120.09	Картометрический метод	5	-
1037	385337.94	1198119.62	Картометрический метод	5	-
1038	385336.55	1198118.49	Картометрический метод	5	-
1039	385335.62	1198117.38	Картометрический метод	5	-
1040	385334.27	1198115.30	Картометрический метод	5	-
1041	385332.69	1198110.98	Картометрический метод	5	-
1042	385332.03	1198108.10	Картометрический метод	5	-
1043	385331.70	1198105.76	Картометрический метод	5	-
1044	385330.14	1198090.97	Картометрический метод	5	-
1045	385329.70	1198088.26	Картометрический метод	5	-
1046	385327.99	1198082.90	Картометрический метод	5	-
1047	385324.15	1198074.02	Картометрический метод	5	-
1048	385322.07	1198069.73	Картометрический метод	5	-
1049	385320.89	1198068.04	Картометрический метод	5	-

3. Сведения о характерных точках части (частей) границы объекта					
Обозначение характерных точек части границы	Координаты, м		Метод определения координат характерной точки	Средняя квадратическая погрешность положения характерной точки (Mt), м	Описание обозначения точки на местности (при наличии)
	X	Y			
1	2	3	4	5	6
1050	385316.65	1198062.92	Картометрический метод	5	-
1051	385315.00	1198060.11	Картометрический метод	5	-
1052	385314.17	1198059.03	Картометрический метод	5	-
1053	385307.16	1198053.02	Картометрический метод	5	-
1054	385306.16	1198052.31	Картометрический метод	5	-
1055	385304.29	1198051.55	Картометрический метод	5	-
1056	385303.27	1198051.47	Картометрический метод	5	-
1057	385298.95	1198051.40	Картометрический метод	5	-
1058	385295.30	1198051.14	Картометрический метод	5	-
1059	385293.67	1198050.94	Картометрический метод	5	-
1060	385292.77	1198051.07	Картометрический метод	5	-
1061	385291.34	1198051.82	Картометрический метод	5	-
1062	385288.15	1198054.73	Картометрический метод	5	-
1063	385286.93	1198055.52	Картометрический метод	5	-
1064	385266.53	1198063.29	Картометрический метод	5	-
1065	385257.24	1198067.79	Картометрический метод	5	-
1066	385255.25	1198069.60	Картометрический метод	5	-
1067	385253.94	1198071.22	Картометрический метод	5	-
1068	385251.48	1198077.09	Картометрический метод	5	-
1069	385251.13	1198077.40	Картометрический метод	5	-
1070	385250.47	1198078.52	Картометрический метод	5	-
1071	385247.57	1198086.27	Картометрический метод	5	-
1072	385244.17	1198090.14	Картометрический метод	5	-
497	385240.54	1198093.44	Картометрический метод	5	-

### Раздел 3

#### Сведения о местоположении измененных (уточненных) границ объекта

1. Система координат -

2. Сведения о характерных точках границ объекта

Обозначение характерных точек границ	Существующие координаты, м		Измененные (уточненные) координаты, м		Метод определения координат характерной точки	Средняя квадратическая погрешность положения характерной точки (M <sub>t</sub> ), м	Описание обозначения точки на местности (при наличии)
	X	Y	X	Y			
1	2	3	4	5	6	7	8
-	-	-	-	-	-	-	

3. Сведения о характерных точках части (частей) границы объекта

Обозначение характерных точек части границы	Существующие координаты, м		Измененные (уточненные) координаты, м		Метод определения координат характерной точки	Средняя квадратическая погрешность положения характерной точки (M <sub>t</sub> ), м	Описание обозначения точки на местности (при наличии)
	X	Y	X	Y			
1	2	3	4	5	6	7	8
-	-	-	-	-	-	-	



**Текстовое описание местоположения границ  
населенных пунктов, территориальных зон, особо охраняемых природных  
территорий, зон с особыми условиями использования территорий**

Прохождение границы		Описание прохождения границы
от точки	до точки	
1	2	3
1	2	по лесным насаждениям
2	3	по лесным насаждениям
3	4	по лесным насаждениям
4	5	по лесным насаждениям
5	6	по лесным насаждениям
6	1	по лесным насаждениям
7	8	по лесным насаждениям
8	9	по лесным насаждениям
9	10	по лесным насаждениям
10	11	по лесным насаждениям
11	12	по лесным насаждениям
12	13	по лесным насаждениям
13	14	по лесным насаждениям
14	15	по лесным насаждениям
15	16	по лесным насаждениям
16	17	по лесным насаждениям
17	18	по лесным насаждениям
18	19	по лесным насаждениям
19	20	по лесным насаждениям
20	21	по лесным насаждениям
21	22	по лесным насаждениям
22	23	по лесным насаждениям
23	24	по лесным насаждениям
24	25	по лесным насаждениям
25	26	по лесным насаждениям
26	27	по лесным насаждениям
27	28	по лесным насаждениям
28	29	по лесным насаждениям
29	30	по лесным насаждениям
30	31	по лесным насаждениям
31	32	по лесным насаждениям
32	33	по лесным насаждениям
33	34	по лесным насаждениям
34	35	по лесным насаждениям
35	36	по лесным насаждениям
36	37	по лесным насаждениям

**Текстовое описание местоположения границ  
населенных пунктов, территориальных зон, особо охраняемых природных  
территорий, зон с особыми условиями использования территорий**

Прохождение границы		Описание прохождения границы
от точки	до точки	
1	2	3
37	38	по лесным насаждениям
38	39	по лесным насаждениям
39	40	по лесным насаждениям
40	41	по лесным насаждениям
41	42	по лесным насаждениям
42	43	по лесным насаждениям
43	44	по лесным насаждениям
44	45	по лесным насаждениям
45	46	по лесным насаждениям
46	47	по лесным насаждениям
47	48	по лесным насаждениям
48	49	по лесным насаждениям
49	50	по лесным насаждениям
50	51	по лесным насаждениям
51	52	по лесным насаждениям
52	53	по лесным насаждениям
53	54	по лесным насаждениям
54	55	по лесным насаждениям
55	56	по лесным насаждениям
56	57	по лесным насаждениям
57	58	по полю
58	59	по земельным участкам
59	60	по земельным участкам
60	61	по земельным участкам
61	62	по земельным участкам
62	63	по земельным участкам
63	64	по земельным участкам
64	65	по земельным участкам
65	66	по земельным участкам
66	67	40:09:000000:465
67	68	40:09:000000:465
68	69	40:09:000000:465
69	7	40:09:000000:465
70	71	40:09:000000:465
71	72	40:09:000000:465
72	73	по лесным насаждениям

**Текстовое описание местоположения границ населенных пунктов, территориальных зон, особо охраняемых природных территорий, зон с особыми условиями использования территорий**

Прохождение границы		Описание прохождения границы
от точки	до точки	
1	2	3
73	74	по лесным насаждениям
74	75	40:09:140301:275
75	76	40:09:000000:493
76	77	40:09:000000:493
77	78	40:09:000000:493
78	79	40:09:000000:493
79	80	40:09:000000:493
80	81	40:09:000000:493
81	70	40:09:000000:493
82	83	по лесным насаждениям
83	84	по лесным насаждениям
84	85	по лесным насаждениям
85	86	по лесным насаждениям
86	87	по лесным насаждениям
87	88	по лесным насаждениям
88	89	по лесным насаждениям
89	90	по лесным насаждениям
90	91	по лесным насаждениям
91	92	по лесным насаждениям
92	93	по лесным насаждениям
93	94	по лесным насаждениям
94	95	по лесным насаждениям
95	96	по лесным насаждениям
96	97	по лесным насаждениям
97	98	по лесным насаждениям
98	99	по лесным насаждениям
99	100	по лесным насаждениям
100	101	по лесным насаждениям
101	102	по лесным насаждениям
102	103	по лесным насаждениям
103	104	по лесным насаждениям
104	105	по лесным насаждениям
105	106	по лесным насаждениям
106	107	по лесным насаждениям
107	108	по лесным насаждениям
108	109	по лесным насаждениям

**Текстовое описание местоположения границ  
населенных пунктов, территориальных зон, особо охраняемых природных  
территорий, зон с особыми условиями использования территорий**

Прохождение границы		Описание прохождения границы
от точки	до точки	
1	2	3
109	110	по лесным насаждениям
110	111	по лесным насаждениям
111	112	по лесным насаждениям
112	113	по лесным насаждениям
113	114	по лесным насаждениям
114	115	по лесным насаждениям
115	116	по лесным насаждениям
116	117	по лесным насаждениям
117	118	по лесным насаждениям
118	119	по лесным насаждениям
119	120	по лесным насаждениям
120	121	по лесным насаждениям
121	122	по лесным насаждениям
122	123	по лесным насаждениям
123	124	по лесным насаждениям
124	125	по лесным насаждениям
125	126	по лесным насаждениям
126	127	по лесным насаждениям
127	128	по лесным насаждениям
128	129	по лесным насаждениям
129	130	по лесным насаждениям
130	131	по лесным насаждениям
131	132	по лесным насаждениям
132	133	по лесным насаждениям
133	134	по лесным насаждениям
134	135	по лесным насаждениям
135	136	по лесным насаждениям
136	137	по лесным насаждениям
137	138	по лесным насаждениям
138	139	по лесным насаждениям
139	140	по лесным насаждениям
140	141	по лесным насаждениям
141	142	по лесным насаждениям
142	143	по лесным насаждениям
143	144	по лесным насаждениям
144	145	по лесным насаждениям

**Текстовое описание местоположения границ  
населенных пунктов, территориальных зон, особо охраняемых природных  
территорий, зон с особыми условиями использования территорий**

Прохождение границы		Описание прохождения границы
от точки	до точки	
1	2	3
145	146	по лесным насаждениям
146	147	по лесным насаждениям
147	148	по лесным насаждениям
148	149	по лесным насаждениям
149	150	по лесным насаждениям
150	151	по лесным насаждениям
151	152	по лесным насаждениям
152	153	по лесным насаждениям
153	154	по лесным насаждениям
154	155	по лесным насаждениям
155	156	по лесным насаждениям
156	157	по лесным насаждениям
157	158	по лесным насаждениям
158	159	по лесным насаждениям
159	160	по лесным насаждениям
160	161	по лесным насаждениям
161	162	по лесным насаждениям
162	163	по лесным насаждениям
163	164	по лесным насаждениям
164	165	по лесным насаждениям
165	166	по лесным насаждениям
166	167	по лесным насаждениям
167	168	по лесным насаждениям
168	169	по лесным насаждениям
169	170	по лесным насаждениям
170	171	по лесным насаждениям
171	172	по лесным насаждениям
172	173	по лесным насаждениям
173	174	по лесным насаждениям
174	175	по лесным насаждениям
175	176	по лесным насаждениям
176	177	по лесным насаждениям
177	178	по лесным насаждениям
178	179	по лесным насаждениям
179	180	по лесным насаждениям
180	181	по лесным насаждениям

**Текстовое описание местоположения границ  
населенных пунктов, территориальных зон, особо охраняемых природных  
территорий, зон с особыми условиями использования территорий**

Прохождение границы		Описание прохождения границы
от точки	до точки	
1	2	3
181	182	по лесным насаждениям
182	183	по лесным насаждениям
183	184	по лесным насаждениям
184	185	по лесным насаждениям
185	186	по лесным насаждениям
186	187	по лесным насаждениям
187	188	по лесным насаждениям
188	189	по лесным насаждениям
189	190	по лесным насаждениям
190	191	по лесным насаждениям
191	192	по лесным насаждениям
192	193	по лесным насаждениям
193	194	по лесным насаждениям
194	195	по лесным насаждениям
195	196	по лесным насаждениям
196	197	по лесным насаждениям
197	198	по лесным насаждениям
198	199	по лесным насаждениям
199	200	по лесным насаждениям
200	201	по лесным насаждениям
201	202	по лесным насаждениям
202	203	по лесным насаждениям
203	204	по лесным насаждениям
204	205	по лесным насаждениям
205	206	по лесным насаждениям
206	207	по лесным насаждениям
207	208	по лесным насаждениям
208	209	по лесным насаждениям
209	210	по лесным насаждениям
210	211	по лесным насаждениям
211	212	по лесным насаждениям
212	213	по лесным насаждениям
213	214	по лесным насаждениям
214	215	по лесным насаждениям
215	216	по лесным насаждениям
216	217	по лесным насаждениям



**Текстовое описание местоположения границ  
населенных пунктов, территориальных зон, особо охраняемых природных  
территорий, зон с особыми условиями использования территорий**

Прохождение границы		Описание прохождения границы
от точки	до точки	
1	2	3
217	218	по лесным насаждениям
218	219	по лесным насаждениям
219	220	по лесным насаждениям
220	221	по лесным насаждениям
221	222	по лесным насаждениям
222	223	по лесным насаждениям
223	224	по лесным насаждениям
224	225	по лесным насаждениям
225	226	по лесным насаждениям
226	227	по лесным насаждениям
227	228	по лесным насаждениям
228	229	по лесным насаждениям
229	230	по лесным насаждениям
230	231	по лесным насаждениям
231	232	по лесным насаждениям
232	233	по лесным насаждениям
233	234	по лесным насаждениям
234	235	по лесным насаждениям
235	236	по лесным насаждениям
236	237	по лесным насаждениям
237	238	по лесным насаждениям
238	239	по лесным насаждениям
239	240	по лесным насаждениям
240	241	по лесным насаждениям
241	242	по лесным насаждениям
242	243	по лесным насаждениям
243	244	по лесным насаждениям
244	245	по лесным насаждениям
245	246	по лесным насаждениям
246	247	по лесным насаждениям
247	248	по лесным насаждениям
248	249	по лесным насаждениям
249	250	по лесным насаждениям
250	251	по лесным насаждениям
251	252	по лесным насаждениям
252	253	по лесным насаждениям

**Текстовое описание местоположения границ  
населенных пунктов, территориальных зон, особо охраняемых природных  
территорий, зон с особыми условиями использования территорий**

Прохождение границы		Описание прохождения границы
от точки	до точки	
1	2	3
253	254	по лесным насаждениям
254	255	по лесным насаждениям
255	256	по лесным насаждениям
256	257	по лесным насаждениям
257	258	по лесным насаждениям
258	259	по лесным насаждениям
259	260	по лесным насаждениям
260	261	по лесным насаждениям
261	262	по лесным насаждениям
262	263	по лесным насаждениям
263	264	по лесным насаждениям
264	265	по лесным насаждениям
265	266	по лесным насаждениям
266	267	по лесным насаждениям
267	268	по лесным насаждениям
268	269	по лесным насаждениям
269	270	по лесным насаждениям
270	271	по лесным насаждениям
271	272	по лесным насаждениям
272	273	по лесным насаждениям
273	274	по лесным насаждениям
274	275	по лесным насаждениям
275	276	по лесным насаждениям
276	277	по лесным насаждениям
277	278	по лесным насаждениям
278	279	по лесным насаждениям
279	280	по лесным насаждениям
280	281	по лесным насаждениям
281	282	по лесным насаждениям
282	283	по лесным насаждениям
283	284	по лесным насаждениям
284	285	по лесным насаждениям
285	286	по лесным насаждениям
286	287	по лесным насаждениям
287	288	по лесным насаждениям
288	289	по лесным насаждениям

**Текстовое описание местоположения границ  
населенных пунктов, территориальных зон, особо охраняемых природных  
территорий, зон с особыми условиями использования территорий**

Прохождение границы		Описание прохождения границы
от точки	до точки	
1	2	3
289	290	по лесным насаждениям
290	291	по лесным насаждениям
291	292	по лесным насаждениям
292	293	по лесным насаждениям
293	294	по лесным насаждениям
294	295	по лесным насаждениям
295	296	по лесным насаждениям
296	297	по лесным насаждениям
297	298	по лесным насаждениям
298	299	по лесным насаждениям
299	300	по лесным насаждениям
300	301	по лесным насаждениям
301	302	по лесным насаждениям
302	303	по лесным насаждениям
303	304	по лесным насаждениям
304	305	по лесным насаждениям
305	306	по лесным насаждениям
306	307	по лесным насаждениям
307	308	по лесным насаждениям
308	309	по лесным насаждениям
309	310	по лесным насаждениям
310	311	по лесным насаждениям
311	312	по лесным насаждениям
312	313	по лесным насаждениям
313	314	по лесным насаждениям
314	315	по лесным насаждениям
315	316	по лесным насаждениям
316	317	по лесным насаждениям
317	318	по лесным насаждениям
318	319	по лесным насаждениям
319	320	по лесным насаждениям
320	321	по лесным насаждениям
321	322	по лесным насаждениям
322	323	по лесным насаждениям
323	324	по лесным насаждениям
324	325	по лесным насаждениям

**Текстовое описание местоположения границ  
населенных пунктов, территориальных зон, особо охраняемых природных  
территорий, зон с особыми условиями использования территорий**

Прохождение границы		Описание прохождения границы
от точки	до точки	
1	2	3
325	326	по лесным насаждениям
326	327	по лесным насаждениям
327	328	по лесным насаждениям
328	329	по лесным насаждениям
329	330	по лесным насаждениям
330	331	по лесным насаждениям
331	332	по лесным насаждениям
332	333	по лесным насаждениям
333	334	по лесным насаждениям
334	335	по лесным насаждениям
335	336	по лесным насаждениям
336	337	по лесным насаждениям
337	338	по лесным насаждениям
338	339	по лесным насаждениям
339	340	по лесным насаждениям
340	341	по лесным насаждениям
341	342	по лесным насаждениям
342	343	по лесным насаждениям
343	344	по лесным насаждениям
344	345	по лесным насаждениям
345	346	по лесным насаждениям
346	347	по лесным насаждениям
347	348	по лесным насаждениям
348	349	по лесным насаждениям
349	350	по лесным насаждениям
350	351	по лесным насаждениям
351	352	по лесным насаждениям
352	353	по лесным насаждениям
353	354	по лесным насаждениям
354	355	по лесным насаждениям
355	356	по лесным насаждениям
356	357	по лесным насаждениям
357	358	по лесным насаждениям
358	359	по лесным насаждениям
359	360	по лесным насаждениям
360	361	по лесным насаждениям

**Текстовое описание местоположения границ  
населенных пунктов, территориальных зон, особо охраняемых природных  
территорий, зон с особыми условиями использования территорий**

Прохождение границы		Описание прохождения границы
от точки	до точки	
1	2	3
361	362	по лесным насаждениям
362	363	по лесным насаждениям
363	364	по лесным насаждениям
364	365	по лесным насаждениям
365	366	по лесным насаждениям
366	367	по лесным насаждениям
367	368	по лесным насаждениям
368	369	по лесным насаждениям
369	370	по лесным насаждениям
370	371	по лесным насаждениям
371	372	по лесным насаждениям
372	373	по лесным насаждениям
373	374	по лесным насаждениям
374	375	по лесным насаждениям
375	376	по лесным насаждениям
376	377	по лесным насаждениям
377	378	по лесным насаждениям
378	379	по лесным насаждениям
379	380	по лесным насаждениям
380	381	по лесным насаждениям
381	382	по лесным насаждениям
382	383	по лесным насаждениям
383	384	по лесным насаждениям
384	385	по лесным насаждениям
385	386	по лесным насаждениям
386	387	по лесным насаждениям
387	388	по лесным насаждениям
388	389	по лесным насаждениям
389	390	по лесным насаждениям
390	391	по лесным насаждениям
391	392	по лесным насаждениям
392	393	по лесным насаждениям
393	394	по лесным насаждениям
394	395	по лесным насаждениям
395	396	по лесным насаждениям
396	397	по лесным насаждениям

**Текстовое описание местоположения границ  
населенных пунктов, территориальных зон, особо охраняемых природных  
территорий, зон с особыми условиями использования территорий**

Прохождение границы		Описание прохождения границы
от точки	до точки	
1	2	3
397	398	по лесным насаждениям
398	399	по лесным насаждениям
399	400	по лесным насаждениям
400	401	по лесным насаждениям
401	402	по лесным насаждениям
402	403	по лесным насаждениям
403	404	по лесным насаждениям
404	405	по лесным насаждениям
405	406	по лесным насаждениям
406	407	по лесным насаждениям
407	408	по лесным насаждениям
408	409	по лесным насаждениям
409	410	по лесным насаждениям
410	411	по лесным насаждениям
411	412	по лесным насаждениям
412	413	по лесным насаждениям
413	414	по лесным насаждениям
414	415	по лесным насаждениям
415	416	по лесным насаждениям
416	417	по лесным насаждениям
417	418	по лесным насаждениям
418	419	по лесным насаждениям
419	420	по лесным насаждениям
420	421	по лесным насаждениям
421	422	по лесным насаждениям
422	423	по лесным насаждениям
423	424	по лесным насаждениям
424	425	по лесным насаждениям
425	426	по лесным насаждениям
426	427	по лесным насаждениям
427	428	по лесным насаждениям
428	429	по лесным насаждениям
429	430	по лесным насаждениям
430	431	по лесным насаждениям
431	432	по лесным насаждениям
432	433	по лесным насаждениям



**Текстовое описание местоположения границ  
населенных пунктов, территориальных зон, особо охраняемых природных  
территорий, зон с особыми условиями использования территорий**

Прохождение границы		Описание прохождения границы
от точки	до точки	
1	2	3
433	434	по лесным насаждениям
434	435	по лесным насаждениям
435	436	по лесным насаждениям
436	437	по лесным насаждениям
437	438	по лесным насаждениям
438	439	по лесным насаждениям
439	440	по лесным насаждениям
440	441	по лесным насаждениям
441	442	по лесным насаждениям
442	443	по лесным насаждениям
443	444	по лесным насаждениям
444	445	по лесным насаждениям
445	446	по лесным насаждениям
446	447	по лесным насаждениям
447	448	по лесным насаждениям
448	449	по лесным насаждениям
449	450	по лесным насаждениям
450	451	по лесным насаждениям
451	452	по лесным насаждениям
452	453	по лесным насаждениям
453	454	по лесным насаждениям
454	455	по лесным насаждениям
455	456	по лесным насаждениям
456	457	по лесным насаждениям
457	458	по лесным насаждениям
458	459	по лесным насаждениям
459	460	по лесным насаждениям
460	461	по лесным насаждениям
461	462	по лесным насаждениям
462	463	по лесным насаждениям
463	464	40:09:000000:465
464	465	40:09:000000:465
465	466	40:09:000000:465
466	467	40:09:000000:465
467	468	40:09:140301:274
468	469	40:09:140301:274

**Текстовое описание местоположения границ  
населенных пунктов, территориальных зон, особо охраняемых природных  
территорий, зон с особыми условиями использования территорий**

Прохождение границы		Описание прохождения границы
от точки	до точки	
1	2	3
469	470	40:09:140301:274
470	471	по лесным насаждениям
471	472	по лесным насаждениям
472	473	по лесным насаждениям
473	474	40:09:000000:150
474	475	40:09:000000:150
475	476	40:09:000000:77
476	477	40:09:140301:122
477	478	40:09:140301:122
478	479	по земельному участку
479	480	по земельному участку
480	481	40:09:140301:303
481	482	40:09:140301:303
482	483	по земельному участку
483	484	по земельному участку
484	485	по земельному участку
485	486	по земельному участку
486	487	по земельному участку
487	488	по земельному участку
488	489	по земельному участку
489	490	по земельному участку
490	491	по земельному участку
491	492	по земельному участку
492	493	по земельному участку
493	494	по земельному участку
494	495	40:09:000000:493
495	496	40:09:000000:493
496	82	40:09:000000:493
497	498	по лесным насаждениям
498	499	по лесным насаждениям
499	500	по лесным насаждениям
500	501	по лесным насаждениям
501	502	по лесным насаждениям
502	503	по лесным насаждениям
503	504	по лесным насаждениям
504	505	по лесным насаждениям

**Текстовое описание местоположения границ  
населенных пунктов, территориальных зон, особо охраняемых природных  
территорий, зон с особыми условиями использования территорий**

Прохождение границы		Описание прохождения границы
от точки	до точки	
1	2	3
505	506	по лесным насаждениям
506	507	по лесным насаждениям
507	508	по лесным насаждениям
508	509	по лесным насаждениям
509	510	по лесным насаждениям
510	511	по лесным насаждениям
511	512	по лесным насаждениям
512	513	по лесным насаждениям
513	514	по лесным насаждениям
514	515	по лесным насаждениям
515	516	по лесным насаждениям
516	517	по лесным насаждениям
517	518	по лесным насаждениям
518	519	по лесным насаждениям
519	520	по лесным насаждениям
520	521	по лесным насаждениям
521	522	по лесным насаждениям
522	523	по лесным насаждениям
523	524	по лесным насаждениям
524	525	по лесным насаждениям
525	526	по лесным насаждениям
526	527	по лесным насаждениям
527	528	по лесным насаждениям
528	529	по лесным насаждениям
529	530	по лесным насаждениям
530	531	по лесным насаждениям
531	532	по лесным насаждениям
532	533	по лесным насаждениям
533	534	по лесным насаждениям
534	535	по лесным насаждениям
535	536	по лесным насаждениям
536	537	по лесным насаждениям
537	538	по лесным насаждениям
538	539	по лесным насаждениям
539	540	по лесным насаждениям
540	541	по лесным насаждениям

**Текстовое описание местоположения границ  
населенных пунктов, территориальных зон, особо охраняемых природных  
территорий, зон с особыми условиями использования территорий**

Прохождение границы		Описание прохождения границы
от точки	до точки	
1	2	3
541	542	по лесным насаждениям
542	543	по лесным насаждениям
543	544	по лесным насаждениям
544	545	по лесным насаждениям
545	546	по лесным насаждениям
546	547	по лесным насаждениям
547	548	по лесным насаждениям
548	549	по лесным насаждениям
549	550	по лесным насаждениям
550	551	по лесным насаждениям
551	552	по лесным насаждениям
552	553	по лесным насаждениям
553	554	по лесным насаждениям
554	555	по лесным насаждениям
555	556	по лесным насаждениям
556	557	по лесным насаждениям
557	558	по лесным насаждениям
558	559	по лесным насаждениям
559	560	по лесным насаждениям
560	561	по лесным насаждениям
561	562	по лесным насаждениям
562	563	по лесным насаждениям
563	564	по лесным насаждениям
564	565	по лесным насаждениям
565	566	по лесным насаждениям
566	567	по лесным насаждениям
567	568	по лесным насаждениям
568	569	по лесным насаждениям
569	570	по лесным насаждениям
570	571	по земельным участкам
571	572	по земельным участкам
572	573	по земельным участкам
573	574	по земельным участкам
574	575	по земельным участкам
575	576	по земельным участкам
576	577	по земельным участкам

**Текстовое описание местоположения границ населенных пунктов, территориальных зон, особо охраняемых природных территорий, зон с особыми условиями использования территорий**

Прохождение границы		Описание прохождения границы
от точки	до точки	
1	2	3
577	578	по земельным участкам
578	579	40:09:140302:62
579	580	по земельным участкам
580	581	40:09:140302:63
581	582	по земельным участкам
582	583	40:09:140302:66
583	584	по земельным участкам
584	585	40:09:000000:231
585	586	40:09:000000:231
586	587	40:09:000000:465
587	588	40:09:000000:465
588	589	40:09:000000:465
589	590	40:09:000000:465
590	591	40:09:000000:465
591	592	40:09:000000:465
592	593	40:09:000000:465
593	594	по лесным насаждениям
594	595	по лесным насаждениям
595	596	по лесным насаждениям
596	597	по лесным насаждениям
597	598	по лесным насаждениям
598	599	по лесным насаждениям
599	600	по лесным насаждениям
600	601	по лесным насаждениям
601	602	по лесным насаждениям
602	603	по лесным насаждениям
603	604	по лесным насаждениям
604	605	по лесным насаждениям
605	606	по лесным насаждениям
606	607	по лесным насаждениям
607	608	по лесным насаждениям
608	609	по лесным насаждениям
609	610	по лесным насаждениям
610	611	по лесным насаждениям
611	612	по лесным насаждениям
612	613	по лесным насаждениям

**Текстовое описание местоположения границ  
населенных пунктов, территориальных зон, особо охраняемых природных  
территорий, зон с особыми условиями использования территорий**

Прохождение границы		Описание прохождения границы
от точки	до точки	
1	2	3
613	614	по лесным насаждениям
614	615	по лесным насаждениям
615	616	по лесным насаждениям
616	617	по лесным насаждениям
617	618	по лесным насаждениям
618	619	по лесным насаждениям
619	620	по лесным насаждениям
620	621	по лесным насаждениям
621	622	по лесным насаждениям
622	623	по лесным насаждениям
623	624	по лесным насаждениям
624	625	по лесным насаждениям
625	626	по лесным насаждениям
626	627	по лесным насаждениям
627	628	по лесным насаждениям
628	629	по лесным насаждениям
629	630	по лесным насаждениям
630	631	по лесным насаждениям
631	632	по лесным насаждениям
632	633	по лесным насаждениям
633	634	по лесным насаждениям
634	635	по лесным насаждениям
635	636	по лесным насаждениям
636	637	по лесным насаждениям
637	638	по лесным насаждениям
638	639	по лесным насаждениям
639	640	по лесным насаждениям
640	641	по лесным насаждениям
641	642	по лесным насаждениям
642	643	по лесным насаждениям
643	644	по лесным насаждениям
644	645	по лесным насаждениям
645	646	по лесным насаждениям
646	647	по лесным насаждениям
647	648	по лесным насаждениям
648	649	по лесным насаждениям



**Текстовое описание местоположения границ  
населенных пунктов, территориальных зон, особо охраняемых природных  
территорий, зон с особыми условиями использования территорий**

Прохождение границы		Описание прохождения границы
от точки	до точки	
1	2	3
649	650	по лесным насаждениям
650	651	по лесным насаждениям
651	652	по лесным насаждениям
652	653	по лесным насаждениям
653	654	по лесным насаждениям
654	655	по лесным насаждениям
655	656	по лесным насаждениям
656	657	по лесным насаждениям
657	658	по лесным насаждениям
658	659	по лесным насаждениям
659	660	по лесным насаждениям
660	661	по лесным насаждениям
661	662	по лесным насаждениям
662	663	по лесным насаждениям
663	664	по лесным насаждениям
664	665	по лесным насаждениям
665	666	по лесным насаждениям
666	667	по лесным насаждениям
667	668	по лесным насаждениям
668	669	по лесным насаждениям
669	670	по лесным насаждениям
670	671	по лесным насаждениям
671	672	по лесным насаждениям
672	673	по лесным насаждениям
673	674	по лесным насаждениям
674	675	по лесным насаждениям
675	676	по лесным насаждениям
676	677	по лесным насаждениям
677	678	по лесным насаждениям
678	679	по лесным насаждениям
679	680	по лесным насаждениям
680	681	по лесным насаждениям
681	682	по лесным насаждениям
682	683	по лесным насаждениям
683	684	по лесным насаждениям
684	685	по лесным насаждениям

**Текстовое описание местоположения границ  
населенных пунктов, территориальных зон, особо охраняемых природных  
территорий, зон с особыми условиями использования территорий**

Прохождение границы		Описание прохождения границы
от точки	до точки	
1	2	3
685	686	по лесным насаждениям
686	687	по лесным насаждениям
687	688	по лесным насаждениям
688	689	по лесным насаждениям
689	690	по лесным насаждениям
690	691	по лесным насаждениям
691	692	по лесным насаждениям
692	693	по лесным насаждениям
693	694	по лесным насаждениям
694	695	по лесным насаждениям
695	696	по лесным насаждениям
696	697	по лесным насаждениям
697	698	по лесным насаждениям
698	699	по лесным насаждениям
699	700	по лесным насаждениям
700	701	по лесным насаждениям
701	702	по лесным насаждениям
702	703	по лесным насаждениям
703	704	по лесным насаждениям
704	705	по лесным насаждениям
705	706	по лесным насаждениям
706	707	по лесным насаждениям
707	708	по лесным насаждениям
708	709	по лесным насаждениям
709	710	по лесным насаждениям
710	711	по лесным насаждениям
711	712	по лесным насаждениям
712	713	по лесным насаждениям
713	714	по лесным насаждениям
714	715	по лесным насаждениям
715	716	по лесным насаждениям
716	717	по лесным насаждениям
717	718	по лесным насаждениям
718	719	по лесным насаждениям
719	720	по лесным насаждениям
720	721	по лесным насаждениям

**Текстовое описание местоположения границ  
населенных пунктов, территориальных зон, особо охраняемых природных  
территорий, зон с особыми условиями использования территорий**

Прохождение границы		Описание прохождения границы
от точки	до точки	
1	2	3
721	722	по лесным насаждениям
722	723	по лесным насаждениям
723	724	по лесным насаждениям
724	725	по лесным насаждениям
725	726	по лесным насаждениям
726	727	по лесным насаждениям
727	728	по лесным насаждениям
728	729	по лесным насаждениям
729	730	по лесным насаждениям
730	731	по лесным насаждениям
731	732	по лесным насаждениям
732	733	по лесным насаждениям
733	734	по лесным насаждениям
734	735	по лесным насаждениям
735	736	по лесным насаждениям
736	737	по лесным насаждениям
737	738	по лесным насаждениям
738	739	по лесным насаждениям
739	740	по лесным насаждениям
740	741	по лесным насаждениям
741	742	по лесным насаждениям
742	743	по лесным насаждениям
743	744	по лесным насаждениям
744	745	по лесным насаждениям
745	746	по лесным насаждениям
746	747	по лесным насаждениям
747	748	по лесным насаждениям
748	749	по лесным насаждениям
749	750	по лесным насаждениям
750	751	по лесным насаждениям
751	752	по лесным насаждениям
752	753	по лесным насаждениям
753	754	по лесным насаждениям
754	755	по лесным насаждениям
755	756	по лесным насаждениям
756	757	по лесным насаждениям

**Текстовое описание местоположения границ  
населенных пунктов, территориальных зон, особо охраняемых природных  
территорий, зон с особыми условиями использования территорий**

Прохождение границы		Описание прохождения границы
от точки	до точки	
1	2	3
757	758	по лесным насаждениям
758	759	по лесным насаждениям
759	760	по лесным насаждениям
760	761	по лесным насаждениям
761	762	по лесным насаждениям
762	763	по лесным насаждениям
763	764	по лесным насаждениям
764	765	по лесным насаждениям
765	766	по лесным насаждениям
766	767	по лесным насаждениям
767	768	по лесным насаждениям
768	769	по лесным насаждениям
769	770	по лесным насаждениям
770	771	по лесным насаждениям
771	772	по лесным насаждениям
772	773	по лесным насаждениям
773	774	по лесным насаждениям
774	775	по лесным насаждениям
775	776	по лесным насаждениям
776	777	по лесным насаждениям
777	778	по лесным насаждениям
778	779	по лесным насаждениям
779	780	по лесным насаждениям
780	781	по лесным насаждениям
781	782	по лесным насаждениям
782	783	по лесным насаждениям
783	784	по лесным насаждениям
784	785	по лесным насаждениям
785	786	по лесным насаждениям
786	787	по лесным насаждениям
787	788	по лесным насаждениям
788	789	по лесным насаждениям
789	790	по лесным насаждениям
790	791	по лесным насаждениям
791	792	по лесным насаждениям
792	793	по лесным насаждениям

**Текстовое описание местоположения границ  
населенных пунктов, территориальных зон, особо охраняемых природных  
территорий, зон с особыми условиями использования территорий**

Прохождение границы		Описание прохождения границы
от точки	до точки	
1	2	3
793	794	по лесным насаждениям
794	795	по лесным насаждениям
795	796	по лесным насаждениям
796	797	по лесным насаждениям
797	798	по лесным насаждениям
798	799	по лесным насаждениям
799	800	по лесным насаждениям
800	801	по лесным насаждениям
801	802	по лесным насаждениям
802	803	по лесным насаждениям
803	804	по лесным насаждениям
804	805	по лесным насаждениям
805	806	по лесным насаждениям
806	807	по лесным насаждениям
807	808	по лесным насаждениям
808	809	по лесным насаждениям
809	810	по лесным насаждениям
810	811	по лесным насаждениям
811	812	по лесным насаждениям
812	813	по лесным насаждениям
813	814	по лесным насаждениям
814	815	по лесным насаждениям
815	816	по лесным насаждениям
816	817	по лесным насаждениям
817	818	по лесным насаждениям
818	819	по лесным насаждениям
819	820	по лесным насаждениям
820	821	по лесным насаждениям
821	822	по лесным насаждениям
822	823	по лесным насаждениям
823	824	по лесным насаждениям
824	825	по лесным насаждениям
825	826	по лесным насаждениям
826	827	по лесным насаждениям
827	828	по лесным насаждениям
828	829	по лесным насаждениям

**Текстовое описание местоположения границ  
населенных пунктов, территориальных зон, особо охраняемых природных  
территорий, зон с особыми условиями использования территорий**

Прохождение границы		Описание прохождения границы
от точки	до точки	
1	2	3
829	830	по лесным насаждениям
830	831	по лесным насаждениям
831	832	по лесным насаждениям
832	833	по лесным насаждениям
833	834	по лесным насаждениям
834	835	по лесным насаждениям
835	836	по лесным насаждениям
836	837	по лесным насаждениям
837	838	по лесным насаждениям
838	839	по лесным насаждениям
839	840	по лесным насаждениям
840	841	по лесным насаждениям
841	842	по лесным насаждениям
842	843	по лесным насаждениям
843	844	по лесным насаждениям
844	845	по лесным насаждениям
845	846	по лесным насаждениям
846	847	по лесным насаждениям
847	848	по лесным насаждениям
848	849	по лесным насаждениям
849	850	по лесным насаждениям
850	851	по лесным насаждениям
851	852	по лесным насаждениям
852	853	по лесным насаждениям
853	854	по лесным насаждениям
854	855	по лесным насаждениям
855	856	по лесным насаждениям
856	857	по лесным насаждениям
857	858	по лесным насаждениям
858	859	по лесным насаждениям
859	860	по лесным насаждениям
860	861	по лесным насаждениям
861	862	по лесным насаждениям
862	863	по лесным насаждениям
863	864	по лесным насаждениям
864	865	по лесным насаждениям



**Текстовое описание местоположения границ  
населенных пунктов, территориальных зон, особо охраняемых природных  
территорий, зон с особыми условиями использования территорий**

Прохождение границы		Описание прохождения границы
от точки	до точки	
1	2	3
865	866	по лесным насаждениям
866	867	по лесным насаждениям
867	868	по лесным насаждениям
868	869	по лесным насаждениям
869	870	по лесным насаждениям
870	871	по лесным насаждениям
871	872	по лесным насаждениям
872	873	по лесным насаждениям
873	874	по лесным насаждениям
874	875	по лесным насаждениям
875	876	по лесным насаждениям
876	877	по лесным насаждениям
877	878	по лесным насаждениям
878	879	по лесным насаждениям
879	880	по лесным насаждениям
880	881	по лесным насаждениям
881	882	по лесным насаждениям
882	883	по лесным насаждениям
883	884	по лесным насаждениям
884	885	по лесным насаждениям
885	886	по лесным насаждениям
886	887	по лесным насаждениям
887	888	по лесным насаждениям
888	889	по лесным насаждениям
889	890	по лесным насаждениям
890	891	по лесным насаждениям
891	892	по лесным насаждениям
892	893	по лесным насаждениям
893	894	по лесным насаждениям
894	895	по лесным насаждениям
895	896	по лесным насаждениям
896	897	по лесным насаждениям
897	898	по лесным насаждениям
898	899	по лесным насаждениям
899	900	по лесным насаждениям
900	901	по лесным насаждениям

**Текстовое описание местоположения границ  
населенных пунктов, территориальных зон, особо охраняемых природных  
территорий, зон с особыми условиями использования территорий**

Прохождение границы		Описание прохождения границы
от точки	до точки	
1	2	3
901	902	по лесным насаждениям
902	903	по лесным насаждениям
903	904	по лесным насаждениям
904	905	по лесным насаждениям
905	906	по лесным насаждениям
906	907	по лесным насаждениям
907	908	по лесным насаждениям
908	909	по лесным насаждениям
909	910	по лесным насаждениям
910	911	по лесным насаждениям
911	912	по лесным насаждениям
912	913	по лесным насаждениям
913	914	по лесным насаждениям
914	915	по лесным насаждениям
915	916	по лесным насаждениям
916	917	по лесным насаждениям
917	918	по лесным насаждениям
918	919	по лесным насаждениям
919	920	по лесным насаждениям
920	921	по лесным насаждениям
921	922	по лесным насаждениям
922	923	по лесным насаждениям
923	924	по лесным насаждениям
924	925	по лесным насаждениям
925	926	по лесным насаждениям
926	927	по лесным насаждениям
927	928	по лесным насаждениям
928	929	по лесным насаждениям
929	930	по лесным насаждениям
930	931	по лесным насаждениям
931	932	по лесным насаждениям
932	933	по лесным насаждениям
933	934	по лесным насаждениям
934	935	по лесным насаждениям
935	936	по лесным насаждениям
936	937	по лесным насаждениям

**Текстовое описание местоположения границ  
населенных пунктов, территориальных зон, особо охраняемых природных  
территорий, зон с особыми условиями использования территорий**

Прохождение границы		Описание прохождения границы
от точки	до точки	
1	2	3
937	938	по лесным насаждениям
938	939	по лесным насаждениям
939	940	по лесным насаждениям
940	941	по лесным насаждениям
941	942	по лесным насаждениям
942	943	по лесным насаждениям
943	944	по лесным насаждениям
944	945	по лесным насаждениям
945	946	по лесным насаждениям
946	947	по лесным насаждениям
947	948	по лесным насаждениям
948	949	по лесным насаждениям
949	950	по лесным насаждениям
950	951	по лесным насаждениям
951	952	по лесным насаждениям
952	953	по лесным насаждениям
953	954	по лесным насаждениям
954	955	по лесным насаждениям
955	956	по лесным насаждениям
956	957	по лесным насаждениям
957	958	по лесным насаждениям
958	959	по лесным насаждениям
959	960	по лесным насаждениям
960	961	по лесным насаждениям
961	962	по лесным насаждениям
962	963	по лесным насаждениям
963	964	по лесным насаждениям
964	965	по лесным насаждениям
965	966	по лесным насаждениям
966	967	по лесным насаждениям
967	968	по лесным насаждениям
968	969	по лесным насаждениям
969	970	по лесным насаждениям
970	971	по лесным насаждениям
971	972	по лесным насаждениям
972	973	по лесным насаждениям

**Текстовое описание местоположения границ  
населенных пунктов, территориальных зон, особо охраняемых природных  
территорий, зон с особыми условиями использования территорий**

Прохождение границы		Описание прохождения границы
от точки	до точки	
1	2	3
973	974	по лесным насаждениям
974	975	по лесным насаждениям
975	976	по лесным насаждениям
976	977	по лесным насаждениям
977	978	по лесным насаждениям
978	979	по лесным насаждениям
979	980	по лесным насаждениям
980	981	по лесным насаждениям
981	982	по лесным насаждениям
982	983	по лесным насаждениям
983	984	по лесным насаждениям
984	985	по лесным насаждениям
985	986	по лесным насаждениям
986	987	по лесным насаждениям
987	988	по лесным насаждениям
988	989	по лесным насаждениям
989	990	по лесным насаждениям
990	991	по лесным насаждениям
991	992	по лесным насаждениям
992	993	по лесным насаждениям
993	994	по лесным насаждениям
994	995	по лесным насаждениям
995	996	по лесным насаждениям
996	997	по лесным насаждениям
997	998	по лесным насаждениям
998	999	по лесным насаждениям
999	1000	по лесным насаждениям
1000	1001	по лесным насаждениям
1001	1002	по лесным насаждениям
1002	1003	по лесным насаждениям
1003	1004	по лесным насаждениям
1004	1005	по лесным насаждениям
1005	1006	по лесным насаждениям
1006	1007	по лесным насаждениям
1007	1008	по лесным насаждениям
1008	1009	по лесным насаждениям

**Текстовое описание местоположения границ  
населенных пунктов, территориальных зон, особо охраняемых природных  
территорий, зон с особыми условиями использования территорий**

Прохождение границы		Описание прохождения границы
от точки	до точки	
1	2	3
1009	1010	по лесным насаждениям
1010	1011	по лесным насаждениям
1011	1012	по лесным насаждениям
1012	1013	по лесным насаждениям
1013	1014	по лесным насаждениям
1014	1015	по лесным насаждениям
1015	1016	по лесным насаждениям
1016	1017	по лесным насаждениям
1017	1018	по лесным насаждениям
1018	1019	по лесным насаждениям
1019	1020	по лесным насаждениям
1020	1021	по лесным насаждениям
1021	1022	по лесным насаждениям
1022	1023	по лесным насаждениям
1023	1024	по лесным насаждениям
1024	1025	по лесным насаждениям
1025	1026	по лесным насаждениям
1026	1027	по лесным насаждениям
1027	1028	по лесным насаждениям
1028	1029	по лесным насаждениям
1029	1030	по лесным насаждениям
1030	1031	по лесным насаждениям
1031	1032	по лесным насаждениям
1032	1033	по лесным насаждениям
1033	1034	по лесным насаждениям
1034	1035	по лесным насаждениям
1035	1036	по лесным насаждениям
1036	1037	по лесным насаждениям
1037	1038	по лесным насаждениям
1038	1039	по лесным насаждениям
1039	1040	по лесным насаждениям
1040	1041	по лесным насаждениям
1041	1042	по лесным насаждениям
1042	1043	по лесным насаждениям
1043	1044	по лесным насаждениям
1044	1045	по лесным насаждениям

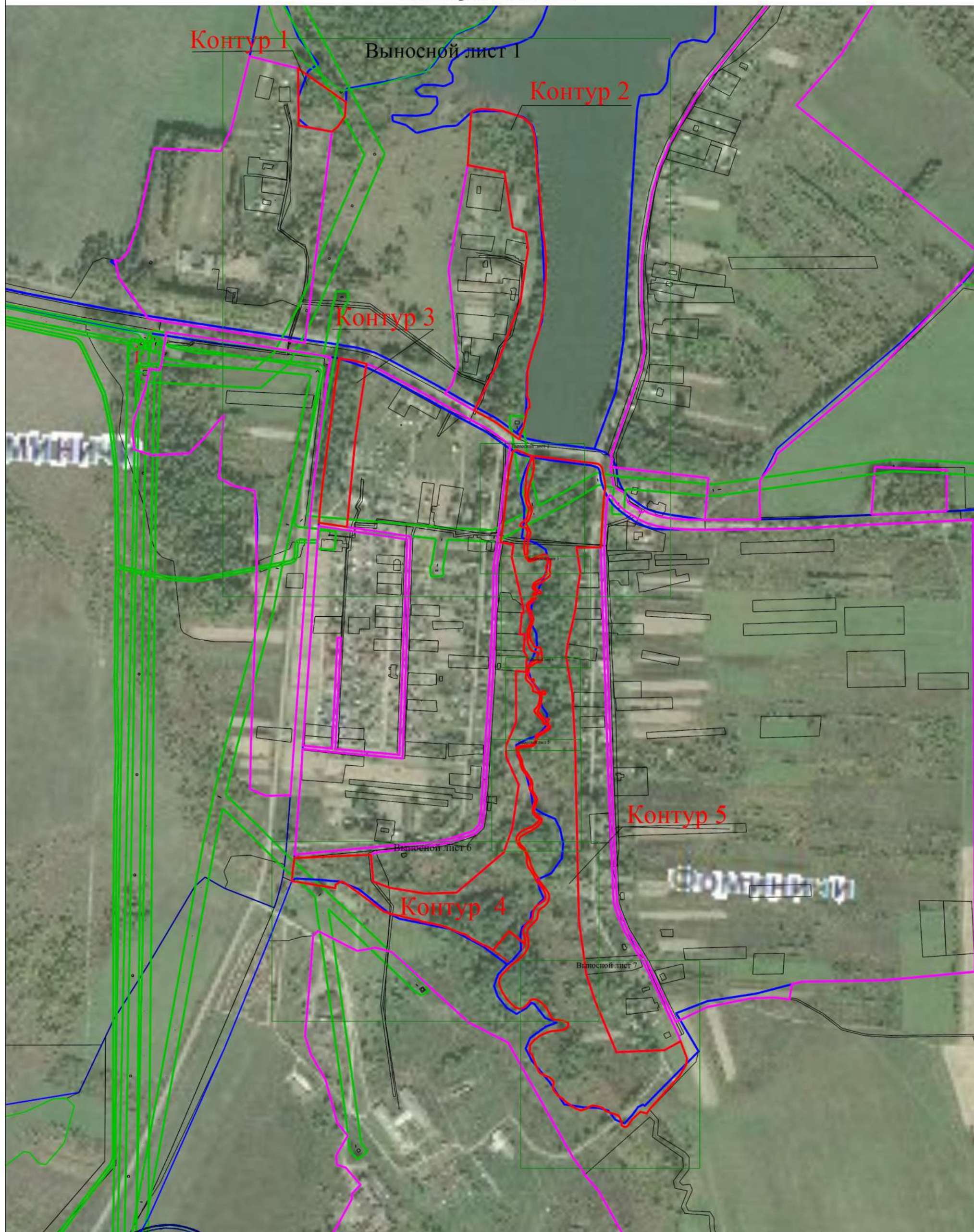
**Текстовое описание местоположения границ  
населенных пунктов, территориальных зон, особо охраняемых природных  
территорий, зон с особыми условиями использования территорий**

Прохождение границы		Описание прохождения границы
от точки	до точки	
1	2	3
1045	1046	по лесным насаждениям
1046	1047	по лесным насаждениям
1047	1048	по лесным насаждениям
1048	1049	по лесным насаждениям
1049	1050	по лесным насаждениям
1050	1051	по лесным насаждениям
1051	1052	по лесным насаждениям
1052	1053	по лесным насаждениям
1053	1054	по лесным насаждениям
1054	1055	по лесным насаждениям
1055	1056	по лесным насаждениям
1056	1057	по лесным насаждениям
1057	1058	по лесным насаждениям
1058	1059	по лесным насаждениям
1059	1060	по лесным насаждениям
1060	1061	по лесным насаждениям
1061	1062	по лесным насаждениям
1062	1063	по лесным насаждениям
1063	1064	по лесным насаждениям
1064	1065	по лесным насаждениям
1065	1066	по лесным насаждениям
1066	1067	по лесным насаждениям
1067	1068	по лесным насаждениям
1068	1069	по лесным насаждениям
1069	1070	по лесным насаждениям
1070	1071	по лесным насаждениям
1071	1072	по лесным насаждениям
1072	497	по лесным насаждениям



Раздел 4

План границ объекта



Масштаб 1:6500



Подпись \_\_\_\_\_

Дата " 15 " сентября 2020 г.

Место для отпечатка (при наличии) лица, составившего описание местоположения границ объекта



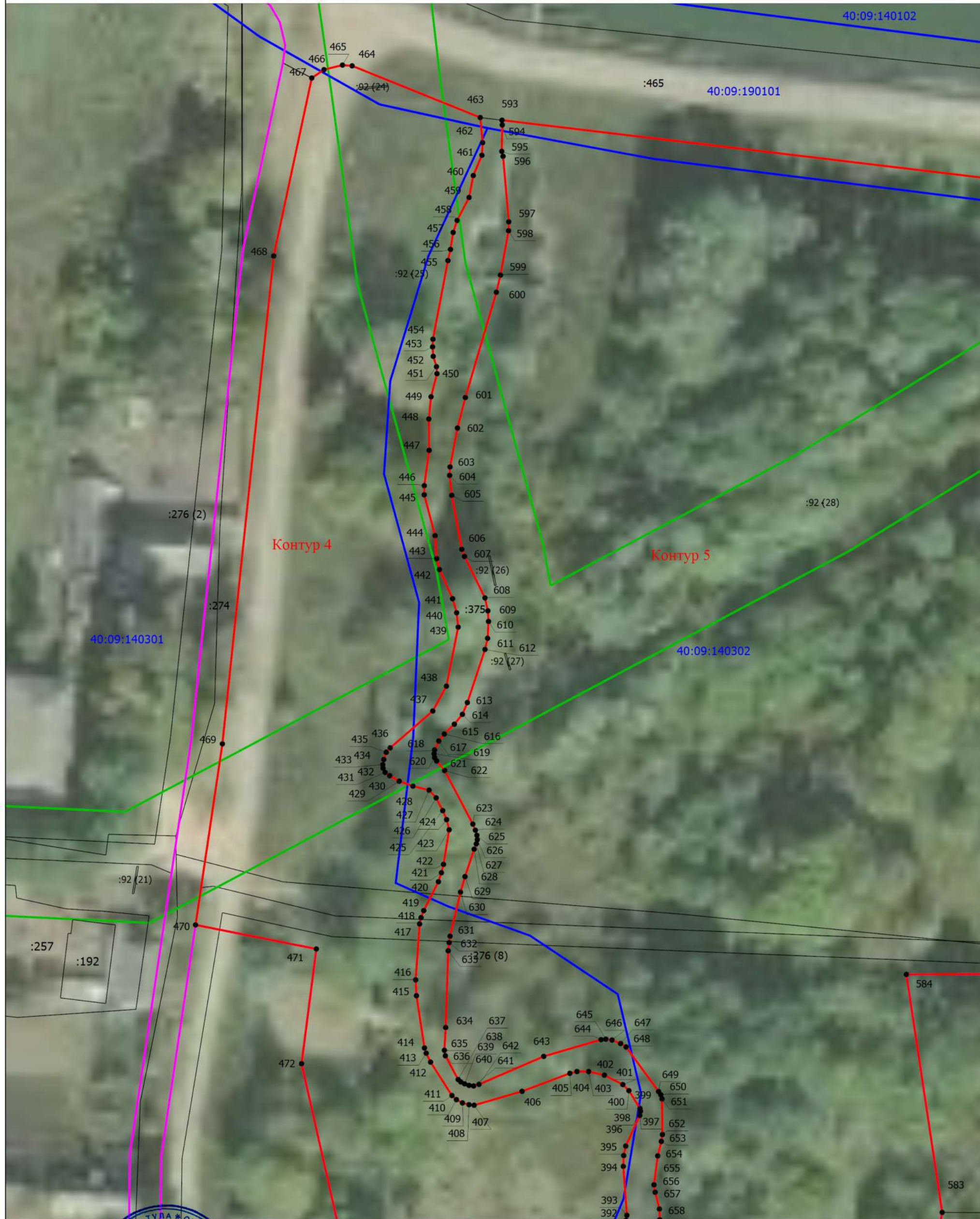




Раздел 4

План границ объекта

Выносной лист 2



Масштаб 1:700



Подпись \_\_\_\_\_

Дата " 15 " сентября 2020 г.

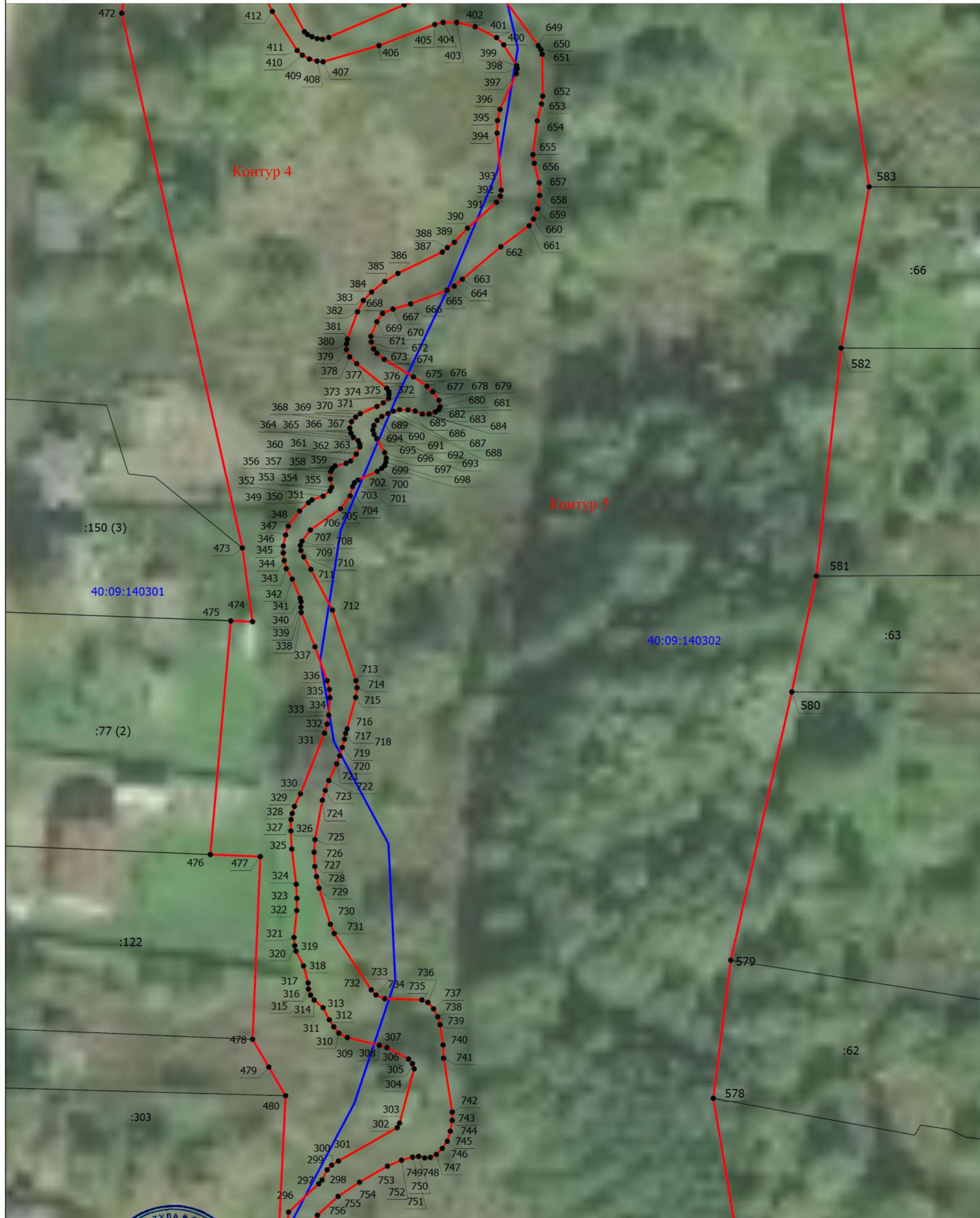
Место для оттиска печати (при наличии) лица, составившего описание местоположения границ объекта



Раздел 4

План границ объекта

Выносной лист 3



Контур 5

Контур 4

Масштаб 1:600



Подпись \_\_\_\_\_

Дата " 15 " сентября 2020 г.

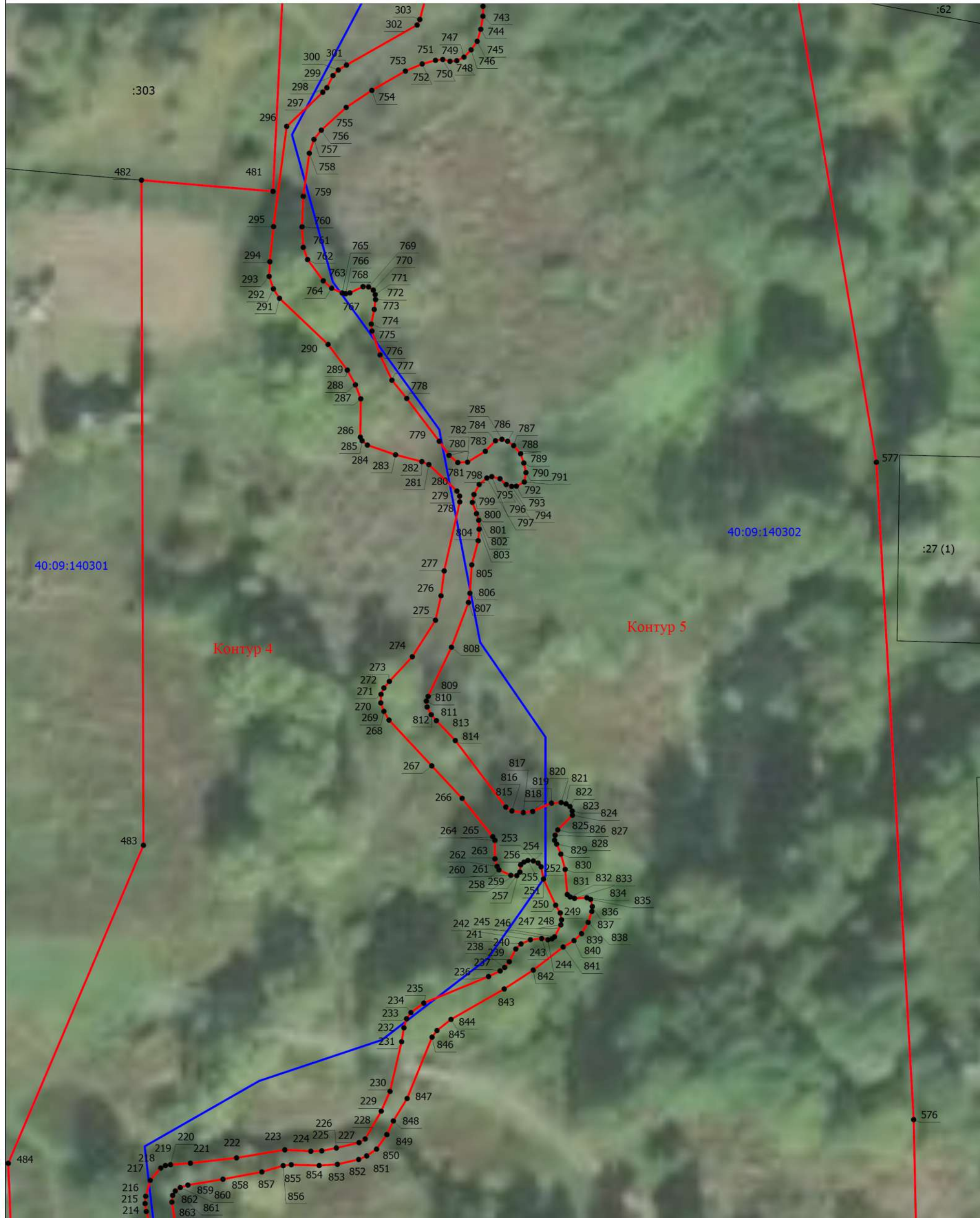
Место для оттиска печати (при наличии) лица, составившего описание местоположения границ объекта



Раздел 4

План границ объекта

Выносной лист 4



Масштаб 1:500



Подпись

Дата " 15 " сентября 2020 г.

Место для отпечатка (подпись и печать) лица, составившего описание местоположения границ объекта











Раздел 4

План границ объекта

Выносной лист 7



Масштаб 1:1200



Подпись \_\_\_\_\_








Дата " 15 " сентября 2020 г.

Место для оттиска печати (при наличии) лица, составившего описание местоположения границ объекта



План границ объекта

Условные обозначения

- - Характерная точка границы, сведения о которой позволяют однозначно определить ее положение на местности
- 1 - Обозначение новой характерной точки
- :5 - Кадастровый номер земельного участка
- :23 (1) - Обозначение контура земельного участка
-  - Граница территориальной зоны
-  - Существующая часть границы, имеющиеся в ЕГРН сведения о которой достаточны для определения ее местоположения
-  - Часть контура, образованного проекцией существующего наземного конструктивного элемента здания, сооружения, объекта незавершенного строительства
-  - Граница кадастрового квартала
-  - Граница населенного пункта
-  - Граница территориальной зоны
-  - Граница зоны с особыми условиями
- Контур 1 - Номер контура устанавливаемой территориальной зоны
- 40:09:140102 - Номер кадастрового квартала



Подпись \_\_\_\_\_

Дата " 15 " сентября 2020 г.

Место для оттиска печати (при наличии) лица, составившего описание местоположения границ объекта

## ОПИСАНИЕ МЕСТОПОЛОЖЕНИЯ ГРАНИЦ

### Р2 - зона водных объектов (пруды, озера, водохранилища, пляжи) МО СП « Село Фоминичи» Кировского района Калужской области

(наименование объекта, местоположение границ которого описано (далее - объект))

#### Раздел 1

#### Сведения об объекте

№ п/п	Характеристики объекта	Описание характеристик
1	2	3
1.	Местоположение объекта	249440, Калужская область, район Кировский, сельское поселение Село Фоминичи
2.	Площадь объекта +/- величина погрешности определения площади (Р +/- Дельта Р)	471206 +/- 12013 м <sup>2</sup>
3.	Иные характеристики объекта	Решение районной думы от 26.12.2019 №287 «О внесении изменений в решение Районной Думы муниципального района «Город Киров и Кировский район» от 08.02.2017 № 114 «Об утверждении Правил землепользования и застройки сельского поселения «Село Фоминичи» в новой редакции»

## Раздел 2

### Сведения о местоположении границ объекта

1. Система координат 40.1

2. Сведения о характерных точках границ объекта

Обозначение характерных точек границ	Координаты, м		Метод определения координат характерной точки	Средняя квадратическая погрешность положения характерной точки (Mt), м	Описание обозначения точки на местности (при наличии)
	X	Y			
1	2	3	4	5	6
-	-	-	-	-	

3. Сведения о характерных точках части (частей) границы объекта

Обозначение характерных точек части границы	Координаты, м		Метод определения координат характерной точки	Средняя квадратическая погрешность положения характерной точки (Mt), м	Описание обозначения точки на местности (при наличии)
	X	Y			
1	2	3	4	5	6
Часть 1					
1	386365.47	1198177.51	Картометрический метод	5	-
2	386366.02	1198174.11	Картометрический метод	5	-
3	386377.91	1198058.07	Картометрический метод	5	-
4	386388.95	1198031.25	Картометрический метод	5	-
5	386391.53	1198034.07	Картометрический метод	5	-
6	386394.07	1198033.82	Картометрический метод	5	-
7	386396.60	1198033.57	Картометрический метод	5	-
8	386401.73	1198036.08	Картометрический метод	5	-
9	386407.90	1198039.26	Картометрический метод	5	-
10	386420.75	1198041.94	Картометрический метод	5	-
11	386439.79	1198046.15	Картометрический метод	5	-
12	386441.79	1198047.25	Картометрический метод	5	-
13	386444.89	1198050.35	Картометрический метод	5	-
14	386448.15	1198051.06	Картометрический метод	5	-
15	386452.64	1198050.80	Картометрический метод	5	-
16	386459.58	1198049.21	Картометрический метод	5	-

3. Сведения о характерных точках части (частей) границы объекта					
Обозначение характерных точек части границы	Координаты, м		Метод определения координат характерной точки	Средняя квадратическая погрешность положения характерной точки (Mt), м	Описание обозначения точки на местности (при наличии)
	X	Y			
1	2	3	4	5	6
17	386465.89	1198046.34	Картометрический метод	5	-
18	386471.48	1198045.96	Картометрический метод	5	-
19	386476.48	1198046.85	Картометрический метод	5	-
20	386502.08	1198046.59	Картометрический метод	5	-
21	386511.40	1198047.22	Картометрический метод	5	-
22	386527.41	1198050.88	Картометрический метод	5	-
23	386536.12	1198053.65	Картометрический метод	5	-
24	386545.95	1198056.05	Картометрический метод	5	-
25	386555.65	1198059.58	Картометрический метод	5	-
26	386575.32	1198065.88	Картометрический метод	5	-
27	386583.39	1198067.90	Картометрический метод	5	-
28	386593.98	1198069.54	Картометрический метод	5	-
29	386604.95	1198072.19	Картометрический метод	5	-
30	386626.00	1198076.09	Картометрический метод	5	-
31	386644.41	1198078.24	Картометрический метод	5	-
32	386668.86	1198078.99	Картометрический метод	5	-
33	386672.90	1198080.13	Картометрический метод	5	-
34	386712.10	1198080.13	Картометрический метод	5	-
35	386735.17	1198078.36	Картометрический метод	5	-
36	386764.55	1198074.08	Картометрический метод	5	-
37	386778.54	1198072.82	Картометрический метод	5	-
38	386805.14	1198070.93	Картометрический метод	5	-
39	386857.58	1198065.63	Картометрический метод	5	-
40	386865.65	1198064.12	Картометрический метод	5	-
41	386892.75	1198063.49	Картометрический метод	5	-
42	386931.33	1198059.71	Картометрический метод	5	-



3. Сведения о характерных точках части (частей) границы объекта					
Обозначение характерных точек части границы	Координаты, м		Метод определения координат характерной точки	Средняя квадратическая погрешность положения характерной точки (Mt), м	Описание обозначения точки на местности (при наличии)
	X	Y			
1	2	3	4	5	6
43	386948.60	1198054.41	Картометрический метод	5	-
44	386954.02	1198050.38	Картометрический метод	5	-
45	386958.81	1198045.21	Картометрический метод	5	-
46	386961.46	1198041.80	Картометрический метод	5	-
47	386964.24	1198037.01	Картометрический метод	5	-
48	386968.52	1198025.29	Картометрический метод	5	-
49	386975.70	1198002.35	Картометрический метод	5	-
50	386977.72	1197986.46	Картометрический метод	5	-
51	386979.49	1197964.53	Картометрический метод	5	-
52	386977.72	1197955.20	Картометрический метод	5	-
53	386974.70	1197948.39	Картометрический метод	5	-
54	386972.94	1197946.21	Картометрический метод	5	-
55	386966.88	1197938.81	Картометрический метод	5	-
56	386958.18	1197928.60	Картометрический метод	5	-
57	386956.87	1197927.35	Картометрический метод	5	-
58	386952.89	1197923.56	Картометрический метод	5	-
59	386952.50	1197923.03	Картометрический метод	5	-
60	386943.98	1197911.48	Картометрический метод	5	-
61	386936.92	1197898.71	Картометрический метод	5	-
62	386935.02	1197891.76	Картометрический метод	5	-
63	386935.02	1197887.62	Картометрический метод	5	-
64	386939.39	1197866.34	Картометрический метод	5	-
65	386939.81	1197863.99	Картометрический метод	5	-
66	386941.04	1197857.12	Картометрический метод	5	-
67	386940.98	1197855.10	Картометрический метод	5	-
68	386940.91	1197853.09	Картометрический метод	5	-

3. Сведения о характерных точках части (частей) границы объекта					
Обозначение характерных точек части границы	Координаты, м		Метод определения координат характерной точки	Средняя квадратическая погрешность положения характерной точки (Mt), м	Описание обозначения точки на местности (при наличии)
	X	Y			
1	2	3	4	5	6
69	386941.17	1197848.55	Картометрический метод	5	-
70	386941.16	1197847.54	Картометрический метод	5	-
71	386942.80	1197843.88	Картометрический метод	5	-
72	386943.69	1197840.98	Картометрический метод	5	-
73	386945.07	1197838.84	Картометрический метод	5	-
74	386949.86	1197836.44	Картометрический метод	5	-
75	386953.52	1197834.05	Картометрический метод	5	-
76	386955.41	1197832.03	Картометрический метод	5	-
77	386957.05	1197828.12	Картометрический метод	5	-
78	386958.06	1197821.95	Картометрический метод	5	-
79	386960.45	1197816.40	Картометрический метод	5	-
80	386962.47	1197813.62	Картометрический метод	5	-
81	386964.99	1197811.73	Картометрический метод	5	-
82	386966.88	1197811.48	Картометрический метод	5	-
83	386967.89	1197811.73	Картометрический метод	5	-
84	386968.90	1197813.12	Картометрический метод	5	-
85	386970.92	1197818.80	Картометрический метод	5	-
86	386971.29	1197827.49	Картометрический метод	5	-
87	386970.41	1197846.53	Картометрический метод	5	-
88	386970.66	1197856.49	Картометрический метод	5	-
89	386973.31	1197866.19	Картометрический метод	5	-
90	386979.36	1197876.16	Картометрический метод	5	-
91	386984.15	1197882.08	Картометрический метод	5	-
92	386989.32	1197885.36	Картометрический метод	5	-
93	386991.97	1197886.36	Картометрический метод	5	-
94	386997.39	1197886.24	Картометрический метод	5	-

3. Сведения о характерных точках части (частей) границы объекта					
Обозначение характерных точек части границы	Координаты, м		Метод определения координат характерной точки	Средняя квадратическая погрешность положения характерной точки (Mt), м	Описание обозначения точки на местности (при наличии)
	X	Y			
1	2	3	4	5	6
95	387000.16	1197884.73	Картометрический метод	5	-
96	387002.69	1197879.43	Картометрический метод	5	-
97	387005.71	1197867.08	Картометрический метод	5	-
98	387007.35	1197856.99	Картометрический метод	5	-
99	387009.49	1197850.44	Картометрический метод	5	-
100	387011.64	1197847.92	Картометрический метод	5	-
101	387014.28	1197846.78	Картометрический метод	5	-
102	387016.93	1197846.91	Картометрический метод	5	-
103	387018.44	1197848.04	Картометрический метод	5	-
104	387021.09	1197851.82	Картометрический метод	5	-
105	387023.23	1197861.41	Картометрический метод	5	-
106	387023.23	1197888.38	Картометрический метод	5	-
107	387024.12	1197897.84	Картометрический метод	5	-
108	387026.89	1197907.17	Картометрический метод	5	-
109	387028.66	1197911.70	Картометрический метод	5	-
110	387030.55	1197913.72	Картометрический метод	5	-
111	387036.34	1197916.50	Картометрический метод	5	-
112	387041.51	1197915.61	Картометрический метод	5	-
113	387048.57	1197913.72	Картометрический метод	5	-
114	387054.88	1197910.57	Картометрический метод	5	-
115	387057.14	1197909.43	Картометрический метод	5	-
116	387060.30	1197908.81	Картометрический метод	5	-
117	387061.81	1197909.06	Картометрический метод	5	-
118	387065.72	1197912.59	Картометрический метод	5	-
119	387071.14	1197915.99	Картометрический метод	5	-
120	387073.78	1197921.41	Картометрический метод	5	-

3. Сведения о характерных точках части (частей) границы объекта					
Обозначение характерных точек части границы	Координаты, м		Метод определения координат характерной точки	Средняя квадратическая погрешность положения характерной точки (Mt), м	Описание обозначения точки на местности (при наличии)
	X	Y			
1	2	3	4	5	6
121	387081.60	1197931.88	Картометрический метод	5	-
122	387085.76	1197940.82	Картометрический метод	5	-
123	387087.53	1197952.17	Картометрический метод	5	-
124	387087.40	1197968.31	Картометрический метод	5	-
125	387089.67	1197981.80	Картометрический метод	5	-
126	387091.81	1197994.02	Картометрический метод	5	-
127	387094.59	1198005.50	Картометрический метод	5	-
128	387096.48	1198013.82	Картометрический метод	5	-
129	387099.25	1198028.82	Картометрический метод	5	-
130	387102.65	1198038.40	Картометрический метод	5	-
131	387107.19	1198048.99	Картометрический метод	5	-
132	387109.72	1198053.40	Картометрический метод	5	-
133	387120.64	1198065.51	Картометрический метод	5	-
134	387128.86	1198073.52	Картометрический метод	5	-
135	387138.27	1198079.58	Картометрический метод	5	-
136	387149.42	1198082.82	Картометрический метод	5	-
137	387158.07	1198085.31	Картометрический метод	5	-
138	387162.69	1198087.79	Картометрический метод	5	-
139	387190.62	1198121.41	Картометрический метод	5	-
140	387207.43	1198131.05	Картометрический метод	5	-
141	387215.09	1198131.54	Картометрический метод	5	-
142	387221.27	1198130.55	Картометрический метод	5	-
143	387227.21	1198125.39	Картометрический метод	5	-
144	387230.99	1198119.84	Картометрический метод	5	-
145	387232.88	1198116.43	Картометрический метод	5	-
146	387235.15	1198110.01	Картометрический метод	5	-

3. Сведения о характерных точках части (частей) границы объекта					
Обозначение характерных точек части границы	Координаты, м		Метод определения координат характерной точки	Средняя квадратическая погрешность положения характерной точки (Mt), м	Описание обозначения точки на местности (при наличии)
	X	Y			
1	2	3	4	5	6
147	387236.79	1198101.44	Картометрический метод	5	-
148	387237.54	1198096.14	Картометрический метод	5	-
149	387239.06	1198090.59	Картометрический метод	5	-
150	387240.82	1198087.95	Картометрический метод	5	-
151	387243.22	1198084.92	Картометрический метод	5	-
152	387245.61	1198083.03	Картометрический метод	5	-
153	387248.51	1198082.02	Картометрический метод	5	-
154	387252.30	1198081.89	Картометрический метод	5	-
155	387258.22	1198083.03	Картометрический метод	5	-
156	387265.53	1198084.29	Картометрический метод	5	-
157	387276.88	1198084.66	Картометрический метод	5	-
158	387280.97	1198078.47	Картометрический метод	5	-
159	387297.44	1198069.02	Картометрический метод	5	-
160	387322.34	1198070.47	Картометрический метод	5	-
161	387332.82	1198077.14	Картометрический метод	5	-
162	387342.18	1198086.33	Картометрический метод	5	-
163	387348.55	1198083.82	Картометрический метод	5	-
164	387359.78	1198068.80	Картометрический метод	5	-
165	387370.26	1198062.12	Картометрический метод	5	-
166	387384.12	1198058.78	Картометрический метод	5	-
167	387400.97	1198061.70	Картометрический метод	5	-
168	387417.07	1198059.20	Картометрический метод	5	-
169	387424.93	1198052.94	Картометрический метод	5	-
170	387426.80	1198043.76	Картометрический метод	5	-
171	387432.05	1198019.55	Картометрический метод	5	-
172	387444.78	1198002.86	Картометрический метод	5	-



3. Сведения о характерных точках части (частей) границы объекта					
Обозначение характерных точек части границы	Координаты, м		Метод определения координат характерной точки	Средняя квадратическая погрешность положения характерной точки (Mt), м	Описание обозначения точки на местности (при наличии)
	X	Y			
1	2	3	4	5	6
173	387463.50	1197992.84	Картометрический метод	5	-
174	387478.47	1197997.43	Картометрический метод	5	-
175	387480.46	1197988.83	Картометрический метод	5	-
176	387494.14	1197994.26	Картометрический метод	5	-
177	387521.05	1197979.54	Картометрический метод	5	-
178	387542.78	1198007.87	Картометрический метод	5	-
179	387544.04	1198027.51	Картометрический метод	5	-
180	387559.13	1198051.72	Картометрический метод	5	-
181	387564.88	1198128.29	Картометрический метод	5	-
182	387572.05	1198155.29	Картометрический метод	5	-
183	387570.03	1198174.94	Картометрический метод	5	-
184	387625.19	1198184.98	Картометрический метод	5	-
185	387670.63	1198205.63	Картометрический метод	5	-
186	387690.48	1198211.75	Картометрический метод	5	-
187	387717.78	1198212.05	Картометрический метод	5	-
188	387740.23	1198223.24	Картометрический метод	5	-
189	387786.85	1198223.06	Картометрический метод	5	-
190	387823.10	1198208.15	Картометрический метод	5	-
191	387827.45	1198212.78	Картометрический метод	5	-
192	387864.14	1198212.78	Картометрический метод	5	-
193	387885.11	1198204.85	Картометрический метод	5	-
194	387903.84	1198218.20	Картометрический метод	5	-
195	387913.08	1198202.95	Картометрический метод	5	-
196	387921.06	1198200.68	Картометрический метод	5	-
197	387955.14	1198209.03	Картометрический метод	5	-
198	387983.22	1198213.62	Картометрический метод	5	-

3. Сведения о характерных точках части (частей) границы объекта					
Обозначение характерных точек части границы	Координаты, м		Метод определения координат характерной точки	Средняя квадратическая погрешность положения характерной точки (Mt), м	Описание обозначения точки на местности (при наличии)
	X	Y			
1	2	3	4	5	6
199	388016.17	1198213.62	Картометрический метод	5	-
200	388046.87	1198209.03	Картометрический метод	5	-
201	388060.73	1198201.52	Картометрический метод	5	-
202	388071.21	1198190.25	Картометрический метод	5	-
203	388073.83	1198176.06	Картометрический метод	5	-
204	388061.85	1198138.08	Картометрический метод	5	-
205	388065.22	1198127.23	Картометрический метод	5	-
206	388093.30	1198105.53	Картометрический метод	5	-
207	388100.79	1198094.68	Картометрический метод	5	-
208	388105.28	1198072.14	Картометрический метод	5	-
209	388116.14	1198043.34	Картометрический метод	5	-
210	388131.49	1198018.30	Картометрический метод	5	-
211	388155.08	1197976.15	Картометрический метод	5	-
212	388175.30	1197916.89	Картометрический метод	5	-
213	388188.38	1197901.68	Картометрический метод	5	-
214	388234.28	1197942.76	Картометрический метод	5	-
215	388239.89	1197959.46	Картометрический метод	5	-
216	388252.62	1197974.48	Картометрический метод	5	-
217	388256.37	1197983.04	Картометрический метод	5	-
218	388256.37	1197993.05	Картометрический метод	5	-
219	388253.00	1198001.61	Картометрический метод	5	-
220	388243.83	1198006.82	Картометрический метод	5	-
221	388235.21	1198010.79	Картометрический метод	5	-
222	388230.35	1198016.84	Картометрический метод	5	-
223	388229.04	1198038.75	Картометрический метод	5	-
224	388225.67	1198044.80	Картометрический метод	5	-

3. Сведения о характерных точках части (частей) границы объекта					
Обозначение характерных точек части границы	Координаты, м		Метод определения координат характерной точки	Средняя квадратическая погрешность положения характерной точки (Mt), м	Описание обозначения точки на местности (при наличии)
	X	Y			
1	2	3	4	5	6
225	388225.10	1198057.53	Картометрический метод	5	-
226	388212.75	1198071.09	Картометрический метод	5	-
227	388210.31	1198085.49	Картометрический метод	5	-
228	388215.56	1198094.46	Картометрический метод	5	-
229	388214.99	1198111.57	Картометрический метод	5	-
230	388202.08	1198123.47	Картометрический метод	5	-
231	388197.40	1198130.99	Картометрический метод	5	-
232	388180.36	1198148.51	Картометрический метод	5	-
233	388176.05	1198155.82	Картометрический метод	5	-
234	388174.93	1198164.37	Картометрический метод	5	-
235	388168.38	1198172.72	Картометрический метод	5	-
236	388146.47	1198185.24	Картометрический метод	5	-
237	388139.36	1198195.67	Картометрический метод	5	-
238	388133.93	1198208.82	Картометрический метод	5	-
239	388132.81	1198219.46	Картометрический метод	5	-
240	388130.19	1198228.22	Картометрический метод	5	-
241	388124.01	1198235.74	Картометрический метод	5	-
242	388103.79	1198249.51	Картометрический метод	5	-
243	388100.23	1198256.60	Картометрический метод	5	-
244	388096.11	1198279.56	Картометрический метод	5	-
245	388087.69	1198305.85	Картометрический метод	5	-
246	388086.75	1198320.45	Картометрический метод	5	-
247	388098.55	1198334.43	Картометрический метод	5	-
248	388162.39	1198364.90	Картометрический метод	5	-
249	388237.46	1198409.35	Картометрический метод	5	-
250	388252.81	1198426.04	Картометрический метод	5	-

3. Сведения о характерных точках части (частей) границы объекта					
Обозначение характерных точек части границы	Координаты, м		Метод определения координат характерной точки	Средняя квадратическая погрешность положения характерной точки (Mt), м	Описание обозначения точки на местности (при наличии)
	X	Y			
1	2	3	4	5	6
251	388260.30	1198450.25	Картометрический метод	5	-
252	388261.80	1198473.20	Картометрический метод	5	-
253	388256.56	1198488.22	Картометрический метод	5	-
254	388233.72	1198501.16	Картометрический метод	5	-
255	388227.16	1198512.22	Картометрический метод	5	-
256	388221.09	1198516.30	Картометрический метод	5	-
257	388211.22	1198519.94	Картометрический метод	5	-
258	388204.45	1198520.95	Картометрический метод	5	-
259	388175.99	1198521.29	Картометрический метод	5	-
260	388159.72	1198510.45	Картометрический метод	5	-
261	388155.66	1198485.04	Картометрический метод	5	-
262	388158.94	1198461.91	Картометрический метод	5	-
263	388170.21	1198448.13	Картометрический метод	5	-
264	388172.21	1198438.74	Картометрический метод	5	-
265	388172.57	1198427.14	Картометрический метод	5	-
266	388169.03	1198414.74	Картометрический метод	5	-
267	388161.28	1198405.88	Картометрический метод	5	-
268	388146.66	1198397.91	Картометрический метод	5	-
269	388125.36	1198391.00	Картометрический метод	5	-
270	388117.09	1198389.87	Картометрический метод	5	-
271	388111.23	1198391.26	Картометрический метод	5	-
272	388105.18	1198394.76	Картометрический метод	5	-
273	388103.04	1198399.46	Картометрический метод	5	-
274	388102.60	1198411.19	Картометрический метод	5	-
275	388102.05	1198425.20	Картометрический метод	5	-
276	388099.28	1198434.67	Картометрический метод	5	-

3. Сведения о характерных точках части (частей) границы объекта					
Обозначение характерных точек части границы	Координаты, м		Метод определения координат характерной точки	Средняя квадратическая погрешность положения характерной точки (Mt), м	Описание обозначения точки на местности (при наличии)
	X	Y			
1	2	3	4	5	6
277	388092.03	1198442.87	Картометрический метод	5	-
278	388084.64	1198444.87	Картометрический метод	5	-
279	388078.02	1198444.31	Картометрический метод	5	-
280	388069.83	1198437.27	Картометрический метод	5	-
281	388060.63	1198429.84	Картометрический метод	5	-
282	388053.32	1198427.71	Картометрический метод	5	-
283	388034.39	1198426.69	Картометрический метод	5	-
284	388023.76	1198429.57	Картометрический метод	5	-
285	388020.33	1198428.80	Картометрический метод	5	-
286	388012.72	1198422.95	Картометрический метод	5	-
287	388004.20	1198415.06	Картометрический метод	5	-
288	387996.97	1198412.82	Картометрический метод	5	-
289	387989.67	1198413.55	Картометрический метод	5	-
290	387984.74	1198416.09	Картометрический метод	5	-
291	387975.71	1198424.15	Картометрический метод	5	-
292	387968.18	1198429.13	Картометрический метод	5	-
293	387963.20	1198429.02	Картометрический метод	5	-
294	387958.35	1198427.58	Картометрический метод	5	-
295	387954.78	1198424.70	Картометрический метод	5	-
296	387950.25	1198417.28	Картометрический метод	5	-
297	387947.48	1198416.40	Картометрический метод	5	-
298	387940.72	1198418.50	Картометрический метод	5	-
299	387928.99	1198425.37	Картометрический метод	5	-
300	387918.43	1198434.63	Картометрический метод	5	-
301	387917.58	1198445.96	Картометрический метод	5	-
302	387912.16	1198456.59	Картометрический метод	5	-

3. Сведения о характерных точках части (частей) границы объекта					
Обозначение характерных точек части границы	Координаты, м		Метод определения координат характерной точки	Средняя квадратическая погрешность положения характерной точки (Mt), м	Описание обозначения точки на местности (при наличии)
	X	Y			
1	2	3	4	5	6
303	387906.18	1198463.56	Картометрический метод	5	-
304	387899.31	1198467.44	Картометрический метод	5	-
305	387888.80	1198467.11	Картометрический метод	5	-
306	387884.03	1198465.23	Картометрический метод	5	-
307	387880.49	1198461.02	Картометрический метод	5	-
308	387872.11	1198455.77	Картометрический метод	5	-
309	387869.53	1198454.93	Картометрический метод	5	-
310	387865.54	1198451.94	Картометрический метод	5	-
311	387859.34	1198439.87	Картометрический метод	5	-
312	387853.14	1198434.22	Картометрический метод	5	-
313	387847.47	1198432.85	Картометрический метод	5	-
314	387843.18	1198433.45	Картометрический метод	5	-
315	387839.01	1198435.76	Картометрический метод	5	-
316	387835.98	1198441.69	Картометрический метод	5	-
317	387824.58	1198460.80	Картометрический метод	5	-
318	387821.03	1198464.78	Картометрический метод	5	-
319	387813.79	1198469.55	Картометрический метод	5	-
320	387811.84	1198470.10	Картометрический метод	5	-
321	387809.41	1198469.88	Картометрический метод	5	-
322	387807.64	1198469.32	Картометрический метод	5	-
323	387803.87	1198467.22	Картометрический метод	5	-
324	387798.45	1198465.00	Картометрический метод	5	-
325	387792.47	1198460.57	Картометрический метод	5	-
326	387786.93	1198451.83	Картометрический метод	5	-
327	387783.83	1198449.95	Картометрический метод	5	-
328	387776.41	1198447.51	Картометрический метод	5	-



3. Сведения о характерных точках части (частей) границы объекта					
Обозначение характерных точек части границы	Координаты, м		Метод определения координат характерной точки	Средняя квадратическая погрешность положения характерной точки (Mt), м	Описание обозначения точки на местности (при наличии)
	X	Y			
1	2	3	4	5	6
329	387765.45	1198443.08	Картометрический метод	5	-
330	387759.92	1198439.76	Картометрический метод	5	-
331	387745.08	1198427.03	Картометрический метод	5	-
332	387732.48	1198417.02	Картометрический метод	5	-
333	387727.77	1198413.24	Картометрический метод	5	-
334	387717.51	1198402.78	Картометрический метод	5	-
335	387710.98	1198398.90	Картометрический метод	5	-
336	387703.01	1198398.24	Картометрический метод	5	-
337	387700.79	1198398.80	Картометрический метод	5	-
338	387698.83	1198399.98	Картометрический метод	5	-
339	387695.87	1198403.48	Картометрический метод	5	-
340	387694.16	1198409.29	Картометрический метод	5	-
341	387688.06	1198420.72	Картометрический метод	5	-
342	387679.73	1198429.98	Картометрический метод	5	-
343	387676.99	1198430.68	Картометрический метод	5	-
344	387667.51	1198428.42	Картометрический метод	5	-
345	387657.17	1198424.26	Картометрический метод	5	-
346	387653.51	1198421.38	Картометрический метод	5	-
347	387651.41	1198418.06	Картометрический метод	5	-
348	387650.52	1198414.29	Картометрический метод	5	-
349	387649.97	1198406.43	Картометрический метод	5	-
350	387639.23	1198400.67	Картометрический метод	5	-
351	387615.31	1198397.35	Картометрический метод	5	-
352	387609.75	1198397.23	Картометрический метод	5	-
353	387605.91	1198398.07	Картометрический метод	5	-
354	387602.80	1198400.90	Картометрический метод	5	-

3. Сведения о характерных точках части (частей) границы объекта					
Обозначение характерных точек части границы	Координаты, м		Метод определения координат характерной точки	Средняя квадратическая погрешность положения характерной точки (Mt), м	Описание обозначения точки на местности (при наличии)
	X	Y			
1	2	3	4	5	6
355	387593.41	1198415.45	Картометрический метод	5	-
356	387592.66	1198416.09	Картометрический метод	5	-
357	387591.29	1198415.95	Картометрический метод	5	-
358	387590.32	1198414.88	Картометрический метод	5	-
359	387590.18	1198413.30	Картометрический метод	5	-
360	387594.17	1198406.88	Картометрический метод	5	-
361	387594.37	1198404.23	Картометрический метод	5	-
362	387593.91	1198401.95	Картометрический метод	5	-
363	387591.80	1198398.76	Картометрический метод	5	-
364	387588.68	1198397.26	Картометрический метод	5	-
365	387586.98	1198397.58	Картометрический метод	5	-
366	387584.87	1198398.68	Картометрический метод	5	-
367	387576.01	1198409.98	Картометрический метод	5	-
368	387562.65	1198433.61	Картометрический метод	5	-
369	387560.53	1198436.30	Картометрический метод	5	-
370	387558.00	1198437.40	Картометрический метод	5	-
371	387553.64	1198436.55	Картометрический метод	5	-
372	387549.88	1198433.01	Картометрический метод	5	-
373	387548.18	1198428.11	Картометрический метод	5	-
374	387547.66	1198423.48	Картометрический метод	5	-
375	387547.79	1198419.59	Картометрический метод	5	-
376	387548.99	1198413.74	Картометрический метод	5	-
377	387552.33	1198395.54	Картометрический метод	5	-
378	387551.32	1198391.39	Картометрический метод	5	-
379	387550.31	1198390.13	Картометрический метод	5	-
380	387548.24	1198388.92	Картометрический метод	5	-

3. Сведения о характерных точках части (частей) границы объекта					
Обозначение характерных точек части границы	Координаты, м		Метод определения координат характерной точки	Средняя квадратическая погрешность положения характерной точки (Mt), м	Описание обозначения точки на местности (при наличии)
	X	Y			
1	2	3	4	5	6
381	387544.12	1198387.83	Картометрический метод	5	-
382	387537.61	1198387.07	Картометрический метод	5	-
383	387529.95	1198387.61	Картометрический метод	5	-
384	387523.08	1198391.37	Картометрический метод	5	-
385	387518.43	1198399.35	Картометрический метод	5	-
386	387512.68	1198412.63	Картометрический метод	5	-
387	387502.71	1198426.81	Картометрический метод	5	-
388	387494.74	1198441.42	Картометрический метод	5	-
389	387492.97	1198442.75	Картометрический метод	5	-
390	387488.10	1198448.28	Картометрический метод	5	-
391	387479.59	1198453.28	Картометрический метод	5	-
392	387475.56	1198452.65	Картометрический метод	5	-
393	387473.92	1198450.13	Картометрический метод	5	-
394	387471.40	1198440.17	Картометрический метод	5	-
395	387471.90	1198437.15	Картометрический метод	5	-
396	387474.55	1198430.09	Картометрический метод	5	-
397	387482.78	1198420.16	Картометрический метод	5	-
398	387486.77	1198412.41	Картометрический метод	5	-
399	387488.54	1198406.65	Картометрический метод	5	-
400	387488.98	1198401.56	Картометрический метод	5	-
401	387493.63	1198369.01	Картометрический метод	5	-
402	387492.97	1198365.47	Картометрический метод	5	-
403	387487.65	1198365.24	Картометрический метод	5	-
404	387481.67	1198366.79	Картометрический метод	5	-
405	387475.39	1198376.32	Картометрический метод	5	-
406	387464.62	1198387.61	Картометрический метод	5	-

3. Сведения о характерных точках части (частей) границы объекта					
Обозначение характерных точек части границы	Координаты, м		Метод определения координат характерной точки	Средняя квадратическая погрешность положения характерной точки (Mt), м	Описание обозначения точки на местности (при наличии)
	X	Y			
1	2	3	4	5	6
407	387457.32	1198394.25	Картометрический метод	5	-
408	387448.46	1198398.68	Картометрический метод	5	-
409	387441.47	1198399.76	Картометрический метод	5	-
410	387439.01	1198400.43	Картометрический метод	5	-
411	387437.27	1198402.34	Картометрический метод	5	-
412	387435.32	1198422.51	Картометрический метод	5	-
413	387434.57	1198423.53	Картометрический метод	5	-
414	387433.07	1198423.78	Картометрический метод	5	-
415	387430.05	1198422.02	Картометрический метод	5	-
416	387428.41	1198419.88	Картометрический метод	5	-
417	387425.17	1198412.00	Картометрический метод	5	-
418	387422.86	1198405.51	Картометрический метод	5	-
419	387413.53	1198389.49	Картометрический метод	5	-
420	387410.01	1198386.97	Картометрический метод	5	-
421	387405.21	1198385.71	Картометрический метод	5	-
422	387399.08	1198386.50	Картометрический метод	5	-
423	387395.31	1198389.16	Картометрический метод	5	-
424	387390.12	1198391.40	Картометрический метод	5	-
425	387383.08	1198393.02	Картометрический метод	5	-
426	387376.93	1198392.92	Картометрический метод	5	-
427	387346.11	1198388.90	Картометрический метод	5	-
428	387337.51	1198388.74	Картометрический метод	5	-
429	387325.95	1198389.45	Картометрический метод	5	-
430	387320.69	1198390.93	Картометрический метод	5	-
431	387313.60	1198396.47	Картометрический метод	5	-
432	387308.06	1198402.67	Картометрический метод	5	-

3. Сведения о характерных точках части (частей) границы объекта					
Обозначение характерных точек части границы	Координаты, м		Метод определения координат характерной точки	Средняя квадратическая погрешность положения характерной точки (Mt), м	Описание обозначения точки на местности (при наличии)
	X	Y			
1	2	3	4	5	6
433	387304.23	1198408.28	Картометрический метод	5	-
434	387298.64	1198412.53	Картометрический метод	5	-
435	387292.89	1198415.35	Картометрический метод	5	-
436	387279.50	1198419.72	Картометрический метод	5	-
437	387269.26	1198419.15	Картометрический метод	5	-
438	387249.38	1198415.07	Картометрический метод	5	-
439	387233.49	1198405.49	Картометрический метод	5	-
440	387227.42	1198404.40	Картометрический метод	5	-
441	387222.22	1198406.03	Картометрический метод	5	-
442	387216.58	1198409.07	Картометрический метод	5	-
443	387209.30	1198411.08	Картометрический метод	5	-
444	387202.82	1198410.37	Картометрический метод	5	-
445	387195.57	1198408.20	Картометрический метод	5	-
446	387184.94	1198395.80	Картометрический метод	5	-
447	387178.30	1198390.93	Картометрический метод	5	-
448	387170.99	1198386.95	Картометрический метод	5	-
449	387160.58	1198383.62	Картометрический метод	5	-
450	387143.09	1198381.19	Картометрический метод	5	-
451	387131.15	1198378.02	Картометрический метод	5	-
452	387121.69	1198376.26	Картометрический метод	5	-
453	387115.01	1198373.61	Картометрический метод	5	-
454	387103.54	1198365.79	Картометрический метод	5	-
455	387100.82	1198360.18	Картометрический метод	5	-
456	387097.70	1198350.19	Картометрический метод	5	-
457	387088.62	1198327.82	Картометрический метод	5	-
458	387081.09	1198308.69	Картометрический метод	5	-

3. Сведения о характерных точках части (частей) границы объекта					
Обозначение характерных точек части границы	Координаты, м		Метод определения координат характерной точки	Средняя квадратическая погрешность положения характерной точки (Mt), м	Описание обозначения точки на местности (при наличии)
	X	Y			
1	2	3	4	5	6
459	387076.61	1198304.66	Картометрический метод	5	-
460	387057.96	1198299.42	Картометрический метод	5	-
461	387047.87	1198301.03	Картометрический метод	5	-
462	387039.90	1198303.90	Картометрический метод	5	-
463	387033.03	1198303.46	Картометрический метод	5	-
464	387026.39	1198302.58	Картометрический метод	5	-
465	387021.26	1198300.56	Картометрический метод	5	-
466	387011.33	1198295.49	Картометрический метод	5	-
467	387002.40	1198288.86	Картометрический метод	5	-
468	387000.20	1198284.64	Картометрический метод	5	-
469	386999.47	1198279.05	Картометрический метод	5	-
470	386999.15	1198270.48	Картометрический метод	5	-
471	386998.06	1198264.36	Картометрический метод	5	-
472	386996.27	1198259.47	Картометрический метод	5	-
473	386992.37	1198256.01	Картометрический метод	5	-
474	386988.47	1198255.04	Картометрический метод	5	-
475	386982.32	1198254.30	Картометрический метод	5	-
476	386972.80	1198252.09	Картометрический метод	5	-
477	386960.84	1198247.22	Картометрический метод	5	-
478	386947.78	1198244.56	Картометрический метод	5	-
479	386938.27	1198243.64	Картометрический метод	5	-
480	386919.98	1198243.76	Картометрический метод	5	-
481	386915.32	1198242.88	Картометрический метод	5	-
482	386897.45	1198242.71	Картометрический метод	5	-
483	386888.21	1198243.23	Картометрический метод	5	-
484	386876.53	1198245.75	Картометрический метод	5	-



3. Сведения о характерных точках части (частей) границы объекта					
Обозначение характерных точек части границы	Координаты, м		Метод определения координат характерной точки	Средняя квадратическая погрешность положения характерной точки (Mt), м	Описание обозначения точки на местности (при наличии)
	X	Y			
1	2	3	4	5	6
485	386864.74	1198245.00	Картометрический метод	5	-
486	386857.61	1198242.36	Картометрический метод	5	-
487	386849.46	1198235.92	Картометрический метод	5	-
488	386838.04	1198231.91	Картометрический метод	5	-
489	386819.76	1198228.63	Картометрический метод	5	-
490	386809.55	1198228.13	Картометрический метод	5	-
491	386780.18	1198229.90	Картометрический метод	5	-
492	386766.56	1198230.27	Картометрический метод	5	-
493	386750.42	1198229.90	Картометрический метод	5	-
494	386737.95	1198228.64	Картометрический метод	5	-
495	386724.12	1198233.04	Картометрический метод	5	-
496	386690.02	1198235.92	Картометрический метод	5	-
497	386668.54	1198233.04	Картометрический метод	5	-
498	386654.81	1198233.04	Картометрический метод	5	-
499	386648.83	1198230.83	Картометрический метод	5	-
500	386630.45	1198227.73	Картометрический метод	5	-
501	386605.65	1198230.39	Картометрический метод	5	-
502	386595.24	1198230.16	Картометрический метод	5	-
503	386582.84	1198232.38	Картометрический метод	5	-
504	386564.91	1198228.39	Картометрический метод	5	-
505	386546.08	1198222.64	Картометрический метод	5	-
506	386513.09	1198215.55	Картометрический метод	5	-
507	386488.84	1198206.95	Картометрический метод	5	-
508	386452.53	1198196.74	Картометрический метод	5	-
509	386441.81	1198192.58	Картометрический метод	5	-
510	386435.44	1198190.74	Картометрический метод	5	-

## 3. Сведения о характерных точках части (частей) границы объекта

Обозначение характерных точек части границы	Координаты, м		Метод определения координат характерной точки	Средняя квадратическая погрешность положения характерной точки (Mt), м	Описание обозначения точки на местности (при наличии)
	X	Y			
1	2	3	4	5	6
511	386420.77	1198185.02	Картометрический метод	5	-
512	386415.97	1198183.88	Картометрический метод	5	-
513	386403.80	1198185.33	Картометрический метод	5	-
514	386397.83	1198187.16	Картометрический метод	5	-
515	386392.10	1198189.86	Картометрический метод	5	-
516	386386.20	1198191.19	Картометрический метод	5	-
517	386379.61	1198189.39	Картометрический метод	5	-
518	386373.58	1198186.76	Картометрический метод	5	-
519	386367.91	1198181.59	Картометрический метод	5	-
1	386365.47	1198177.51	Картометрический метод	5	-

### Раздел 3

#### Сведения о местоположении измененных (уточненных) границ объекта

1. Система координат -

2. Сведения о характерных точках границ объекта

Обозначение характерных точек границ	Существующие координаты, м		Измененные (уточненные) координаты, м		Метод определения координат характерной точки	Средняя квадратическая погрешность положения характерной точки (M <sub>t</sub> ), м	Описание обозначения точки на местности (при наличии)
	X	Y	X	Y			
1	2	3	4	5	6	7	8
-	-	-	-	-	-	-	

3. Сведения о характерных точках части (частей) границы объекта

Обозначение характерных точек части границы	Существующие координаты, м		Измененные (уточненные) координаты, м		Метод определения координат характерной точки	Средняя квадратическая погрешность положения характерной точки (M <sub>t</sub> ), м	Описание обозначения точки на местности (при наличии)
	X	Y	X	Y			
1	2	3	4	5	6	7	8
-	-	-	-	-	-	-	

**Текстовое описание местоположения границ  
населенных пунктов, территориальных зон, особо охраняемых природных  
территорий, зон с особыми условиями использования территорий**

Прохождение границы		Описание прохождения границы
от точки	до точки	
1	2	3
1	2	40:09:000000:465
2	3	40:09:000000:465
3	4	40:09:000000:465
4	5	по берегу водоема
5	6	по берегу водоема
6	7	по берегу водоема
7	8	по берегу водоема
8	9	по берегу водоема
9	10	по берегу водоема
10	11	по берегу водоема
11	12	по берегу водоема
12	13	по берегу водоема
13	14	по берегу водоема
14	15	по берегу водоема
15	16	по берегу водоема
16	17	по берегу водоема
17	18	по берегу водоема
18	19	по берегу водоема
19	20	по берегу водоема
20	21	по берегу водоема
21	22	по берегу водоема
22	23	по берегу водоема
23	24	по берегу водоема
24	25	по берегу водоема
25	26	по берегу водоема
26	27	по берегу водоема
27	28	по берегу водоема
28	29	по берегу водоема
29	30	по берегу водоема
30	31	по берегу водоема
31	32	по берегу водоема
32	33	по берегу водоема
33	34	по берегу водоема
34	35	по берегу водоема
35	36	по берегу водоема
36	37	по берегу водоема

**Текстовое описание местоположения границ  
населенных пунктов, территориальных зон, особо охраняемых природных  
территорий, зон с особыми условиями использования территорий**

Прохождение границы		Описание прохождения границы
от точки	до точки	
1	2	3
37	38	по берегу водоема
38	39	по берегу водоема
39	40	по берегу водоема
40	41	по берегу водоема
41	42	по берегу водоема
42	43	по берегу водоема
43	44	по берегу водоема
44	45	по берегу водоема
45	46	по берегу водоема
46	47	по берегу водоема
47	48	по берегу водоема
48	49	по берегу водоема
49	50	по берегу водоема
50	51	по берегу водоема
51	52	по берегу водоема
52	53	по берегу водоема
53	54	по берегу водоема
54	55	по берегу водоема
55	56	по берегу водоема
56	57	по берегу водоема
57	58	по берегу водоема
58	59	по берегу водоема
59	60	по берегу водоема
60	61	по берегу водоема
61	62	по берегу водоема
62	63	по берегу водоема
63	64	по берегу водоема
64	65	по берегу водоема
65	66	по берегу водоема
66	67	по берегу водоема
67	68	по берегу водоема
68	69	по берегу водоема
69	70	по берегу водоема
70	71	по берегу водоема
71	72	по берегу водоема
72	73	по берегу водоема

**Текстовое описание местоположения границ  
населенных пунктов, территориальных зон, особо охраняемых природных  
территорий, зон с особыми условиями использования территорий**

Прохождение границы		Описание прохождения границы
от точки	до точки	
1	2	3
73	74	по берегу водоема
74	75	по берегу водоема
75	76	по берегу водоема
76	77	по берегу водоема
77	78	по берегу водоема
78	79	по берегу водоема
79	80	по берегу водоема
80	81	по берегу водоема
81	82	по берегу водоема
82	83	по берегу водоема
83	84	по берегу водоема
84	85	по берегу водоема
85	86	по берегу водоема
86	87	по берегу водоема
87	88	по берегу водоема
88	89	по берегу водоема
89	90	по берегу водоема
90	91	по берегу водоема
91	92	по берегу водоема
92	93	по берегу водоема
93	94	по берегу водоема
94	95	по берегу водоема
95	96	по берегу водоема
96	97	по берегу водоема
97	98	по берегу водоема
98	99	по берегу водоема
99	100	по берегу водоема
100	101	по берегу водоема
101	102	по берегу водоема
102	103	по берегу водоема
103	104	по берегу водоема
104	105	по берегу водоема
105	106	по берегу водоема
106	107	по берегу водоема
107	108	по берегу водоема
108	109	по берегу водоема



**Текстовое описание местоположения границ  
населенных пунктов, территориальных зон, особо охраняемых природных  
территорий, зон с особыми условиями использования территорий**

Прохождение границы		Описание прохождения границы
от точки	до точки	
1	2	3
109	110	по берегу водоема
110	111	по берегу водоема
111	112	по берегу водоема
112	113	по берегу водоема
113	114	по берегу водоема
114	115	по берегу водоема
115	116	по берегу водоема
116	117	по берегу водоема
117	118	по берегу водоема
118	119	по берегу водоема
119	120	по берегу водоема
120	121	по берегу водоема
121	122	по берегу водоема
122	123	по берегу водоема
123	124	по берегу водоема
124	125	по берегу водоема
125	126	по берегу водоема
126	127	по берегу водоема
127	128	по берегу водоема
128	129	по берегу водоема
129	130	по берегу водоема
130	131	по берегу водоема
131	132	по берегу водоема
132	133	по берегу водоема
133	134	по берегу водоема
134	135	по берегу водоема
135	136	по берегу водоема
136	137	по берегу водоема
137	138	по берегу водоема
138	139	по берегу водоема
139	140	по берегу водоема
140	141	по берегу водоема
141	142	по берегу водоема
142	143	по берегу водоема
143	144	по берегу водоема
144	145	по берегу водоема

**Текстовое описание местоположения границ  
населенных пунктов, территориальных зон, особо охраняемых природных  
территорий, зон с особыми условиями использования территорий**

Прохождение границы		Описание прохождения границы
от точки	до точки	
1	2	3
145	146	по берегу водоема
146	147	по берегу водоема
147	148	по берегу водоема
148	149	по берегу водоема
149	150	по берегу водоема
150	151	по берегу водоема
151	152	по берегу водоема
152	153	по берегу водоема
153	154	по берегу водоема
154	155	по берегу водоема
155	156	по берегу водоема
156	157	по берегу водоема
157	158	по берегу водоема
158	159	по берегу водоема
159	160	по берегу водоема
160	161	по берегу водоема
161	162	по берегу водоема
162	163	по берегу водоема
163	164	по берегу водоема
164	165	по берегу водоема
165	166	по берегу водоема
166	167	по берегу водоема
167	168	по берегу водоема
168	169	по берегу водоема
169	170	по берегу водоема
170	171	по берегу водоема
171	172	по берегу водоема
172	173	по берегу водоема
173	174	по берегу водоема
174	175	по берегу водоема
175	176	по берегу водоема
176	177	по берегу водоема
177	178	по берегу водоема
178	179	по берегу водоема
179	180	по берегу водоема
180	181	по берегу водоема

**Текстовое описание местоположения границ  
населенных пунктов, территориальных зон, особо охраняемых природных  
территорий, зон с особыми условиями использования территорий**

Прохождение границы		Описание прохождения границы
от точки	до точки	
1	2	3
181	182	по берегу водоема
182	183	по берегу водоема
183	184	по берегу водоема
184	185	по берегу водоема
185	186	по берегу водоема
186	187	по берегу водоема
187	188	по берегу водоема
188	189	по берегу водоема
189	190	по берегу водоема
190	191	по берегу водоема
191	192	по берегу водоема
192	193	по берегу водоема
193	194	по берегу водоема
194	195	по берегу водоема
195	196	по берегу водоема
196	197	по берегу водоема
197	198	по берегу водоема
198	199	по берегу водоема
199	200	по берегу водоема
200	201	по берегу водоема
201	202	по берегу водоема
202	203	по берегу водоема
203	204	по берегу водоема
204	205	по берегу водоема
205	206	по берегу водоема
206	207	по берегу водоема
207	208	по берегу водоема
208	209	по берегу водоема
209	210	по берегу водоема
210	211	по берегу водоема
211	212	по берегу водоема
212	213	по берегу водоема
213	214	по берегу водоема
214	215	по берегу водоема
215	216	по берегу водоема
216	217	по берегу водоема

**Текстовое описание местоположения границ  
населенных пунктов, территориальных зон, особо охраняемых природных  
территорий, зон с особыми условиями использования территорий**

Прохождение границы		Описание прохождения границы
от точки	до точки	
1	2	3
217	218	по берегу водоема
218	219	по берегу водоема
219	220	по берегу водоема
220	221	по берегу водоема
221	222	по берегу водоема
222	223	по берегу водоема
223	224	по берегу водоема
224	225	по берегу водоема
225	226	по берегу водоема
226	227	по берегу водоема
227	228	по берегу водоема
228	229	по берегу водоема
229	230	по берегу водоема
230	231	по берегу водоема
231	232	по берегу водоема
232	233	по берегу водоема
233	234	по берегу водоема
234	235	по берегу водоема
235	236	по берегу водоема
236	237	по берегу водоема
237	238	по берегу водоема
238	239	по берегу водоема
239	240	по берегу водоема
240	241	по берегу водоема
241	242	по берегу водоема
242	243	по берегу водоема
243	244	по берегу водоема
244	245	по берегу водоема
245	246	по берегу водоема
246	247	по берегу водоема
247	248	по берегу водоема
248	249	по берегу водоема
249	250	по берегу водоема
250	251	по берегу водоема
251	252	по берегу водоема
252	253	по берегу водоема

**Текстовое описание местоположения границ  
населенных пунктов, территориальных зон, особо охраняемых природных  
территорий, зон с особыми условиями использования территорий**

Прохождение границы		Описание прохождения границы
от точки	до точки	
1	2	3
253	254	по берегу водоема
254	255	по берегу водоема
255	256	по берегу водоема
256	257	по берегу водоема
257	258	по берегу водоема
258	259	по берегу водоема
259	260	по берегу водоема
260	261	по берегу водоема
261	262	по берегу водоема
262	263	по берегу водоема
263	264	по берегу водоема
264	265	по берегу водоема
265	266	по берегу водоема
266	267	по берегу водоема
267	268	по берегу водоема
268	269	по берегу водоема
269	270	по берегу водоема
270	271	по берегу водоема
271	272	по берегу водоема
272	273	по берегу водоема
273	274	по берегу водоема
274	275	по берегу водоема
275	276	по берегу водоема
276	277	по берегу водоема
277	278	по берегу водоема
278	279	по берегу водоема
279	280	по берегу водоема
280	281	по берегу водоема
281	282	по берегу водоема
282	283	по берегу водоема
283	284	по берегу водоема
284	285	по берегу водоема
285	286	по берегу водоема
286	287	по берегу водоема
287	288	по берегу водоема
288	289	по берегу водоема

**Текстовое описание местоположения границ  
населенных пунктов, территориальных зон, особо охраняемых природных  
территорий, зон с особыми условиями использования территорий**

Прохождение границы		Описание прохождения границы
от точки	до точки	
1	2	3
289	290	по берегу водоема
290	291	по берегу водоема
291	292	по берегу водоема
292	293	по берегу водоема
293	294	по берегу водоема
294	295	по берегу водоема
295	296	по берегу водоема
296	297	по берегу водоема
297	298	по берегу водоема
298	299	по берегу водоема
299	300	по берегу водоема
300	301	по берегу водоема
301	302	по берегу водоема
302	303	по берегу водоема
303	304	по берегу водоема
304	305	по берегу водоема
305	306	по берегу водоема
306	307	по берегу водоема
307	308	по берегу водоема
308	309	по берегу водоема
309	310	по берегу водоема
310	311	по берегу водоема
311	312	по берегу водоема
312	313	по берегу водоема
313	314	по берегу водоема
314	315	по берегу водоема
315	316	по берегу водоема
316	317	по берегу водоема
317	318	по берегу водоема
318	319	по берегу водоема
319	320	по берегу водоема
320	321	по берегу водоема
321	322	по берегу водоема
322	323	по берегу водоема
323	324	по берегу водоема
324	325	по берегу водоема



**Текстовое описание местоположения границ  
населенных пунктов, территориальных зон, особо охраняемых природных  
территорий, зон с особыми условиями использования территорий**

Прохождение границы		Описание прохождения границы
от точки	до точки	
1	2	3
325	326	по берегу водоема
326	327	по берегу водоема
327	328	по берегу водоема
328	329	по берегу водоема
329	330	по берегу водоема
330	331	по берегу водоема
331	332	по берегу водоема
332	333	по берегу водоема
333	334	по берегу водоема
334	335	по берегу водоема
335	336	по берегу водоема
336	337	по берегу водоема
337	338	по берегу водоема
338	339	по берегу водоема
339	340	по берегу водоема
340	341	по берегу водоема
341	342	по берегу водоема
342	343	по берегу водоема
343	344	по берегу водоема
344	345	по берегу водоема
345	346	по берегу водоема
346	347	по берегу водоема
347	348	по берегу водоема
348	349	по берегу водоема
349	350	по берегу водоема
350	351	по берегу водоема
351	352	по берегу водоема
352	353	по берегу водоема
353	354	по берегу водоема
354	355	по берегу водоема
355	356	по берегу водоема
356	357	по берегу водоема
357	358	по берегу водоема
358	359	по берегу водоема
359	360	по берегу водоема
360	361	по берегу водоема

**Текстовое описание местоположения границ  
населенных пунктов, территориальных зон, особо охраняемых природных  
территорий, зон с особыми условиями использования территорий**

Прохождение границы		Описание прохождения границы
от точки	до точки	
1	2	3
361	362	по берегу водоема
362	363	по берегу водоема
363	364	по берегу водоема
364	365	по берегу водоема
365	366	по берегу водоема
366	367	по берегу водоема
367	368	по берегу водоема
368	369	по берегу водоема
369	370	по берегу водоема
370	371	по берегу водоема
371	372	по берегу водоема
372	373	по берегу водоема
373	374	по берегу водоема
374	375	по берегу водоема
375	376	по берегу водоема
376	377	по берегу водоема
377	378	по берегу водоема
378	379	по берегу водоема
379	380	по берегу водоема
380	381	по берегу водоема
381	382	по берегу водоема
382	383	по берегу водоема
383	384	по берегу водоема
384	385	по берегу водоема
385	386	по берегу водоема
386	387	по берегу водоема
387	388	по берегу водоема
388	389	по берегу водоема
389	390	по берегу водоема
390	391	по берегу водоема
391	392	по берегу водоема
392	393	по берегу водоема
393	394	по берегу водоема
394	395	по берегу водоема
395	396	по берегу водоема
396	397	по берегу водоема

**Текстовое описание местоположения границ  
населенных пунктов, территориальных зон, особо охраняемых природных  
территорий, зон с особыми условиями использования территорий**

Прохождение границы		Описание прохождения границы
от точки	до точки	
1	2	3
397	398	по берегу водоема
398	399	по берегу водоема
399	400	по берегу водоема
400	401	по берегу водоема
401	402	по берегу водоема
402	403	по берегу водоема
403	404	по берегу водоема
404	405	по берегу водоема
405	406	по берегу водоема
406	407	по берегу водоема
407	408	по берегу водоема
408	409	по берегу водоема
409	410	по берегу водоема
410	411	по берегу водоема
411	412	по берегу водоема
412	413	по берегу водоема
413	414	по берегу водоема
414	415	по берегу водоема
415	416	по берегу водоема
416	417	по берегу водоема
417	418	по берегу водоема
418	419	по берегу водоема
419	420	по берегу водоема
420	421	по берегу водоема
421	422	по берегу водоема
422	423	по берегу водоема
423	424	по берегу водоема
424	425	по берегу водоема
425	426	по берегу водоема
426	427	по берегу водоема
427	428	по берегу водоема
428	429	по берегу водоема
429	430	по берегу водоема
430	431	по берегу водоема
431	432	по берегу водоема
432	433	по берегу водоема

**Текстовое описание местоположения границ  
населенных пунктов, территориальных зон, особо охраняемых природных  
территорий, зон с особыми условиями использования территорий**

Прохождение границы		Описание прохождения границы
от точки	до точки	
1	2	3
433	434	по берегу водоема
434	435	по берегу водоема
435	436	по берегу водоема
436	437	по берегу водоема
437	438	по берегу водоема
438	439	по берегу водоема
439	440	по берегу водоема
440	441	по берегу водоема
441	442	по берегу водоема
442	443	по берегу водоема
443	444	по берегу водоема
444	445	по берегу водоема
445	446	по берегу водоема
446	447	по берегу водоема
447	448	по берегу водоема
448	449	по берегу водоема
449	450	по берегу водоема
450	451	по берегу водоема
451	452	по берегу водоема
452	453	по берегу водоема
453	454	по берегу водоема
454	455	по берегу водоема
455	456	по берегу водоема
456	457	по берегу водоема
457	458	по берегу водоема
458	459	по берегу водоема
459	460	по берегу водоема
460	461	по берегу водоема
461	462	по берегу водоема
462	463	по берегу водоема
463	464	по берегу водоема
464	465	по берегу водоема
465	466	по берегу водоема
466	467	по берегу водоема
467	468	по берегу водоема
468	469	по берегу водоема

**Текстовое описание местоположения границ  
населенных пунктов, территориальных зон, особо охраняемых природных  
территорий, зон с особыми условиями использования территорий**

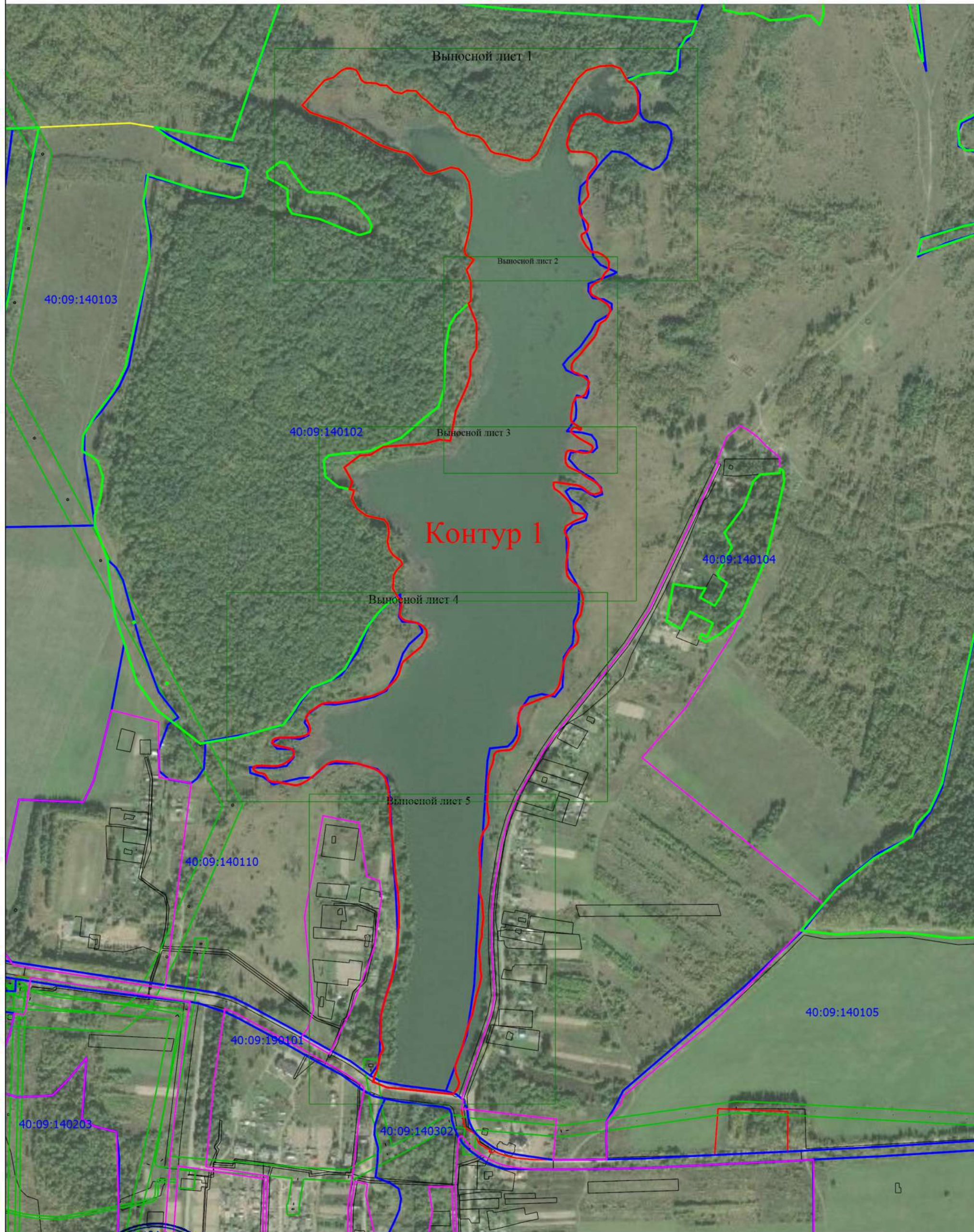
Прохождение границы		Описание прохождения границы
от точки	до точки	
1	2	3
469	470	по берегу водоема
470	471	по берегу водоема
471	472	по берегу водоема
472	473	по берегу водоема
473	474	по берегу водоема
474	475	по берегу водоема
475	476	по берегу водоема
476	477	по берегу водоема
477	478	по берегу водоема
478	479	по берегу водоема
479	480	по берегу водоема
480	481	по берегу водоема
481	482	по берегу водоема
482	483	по берегу водоема
483	484	по берегу водоема
484	485	по берегу водоема
485	486	по берегу водоема
486	487	по берегу водоема
487	488	по берегу водоема
488	489	по берегу водоема
489	490	по берегу водоема
490	491	по берегу водоема
491	492	по берегу водоема
492	493	по берегу водоема
493	494	по берегу водоема
494	495	по берегу водоема
495	496	по берегу водоема
496	497	по берегу водоема
497	498	по берегу водоема
498	499	по берегу водоема
499	500	по берегу водоема
500	501	по берегу водоема
501	502	по берегу водоема
502	503	по берегу водоема
503	504	по берегу водоема
504	505	по берегу водоема

**Текстовое описание местоположения границ  
населенных пунктов, территориальных зон, особо охраняемых природных  
территорий, зон с особыми условиями использования территорий**

Прохождение границы		Описание прохождения границы
от точки	до точки	
1	2	3
505	506	по берегу водоема
506	507	по берегу водоема
507	508	по берегу водоема
508	509	по берегу водоема
509	510	по берегу водоема
510	511	по берегу водоема
511	512	по берегу водоема
512	513	по берегу водоема
513	514	по берегу водоема
514	515	по берегу водоема
515	516	по берегу водоема
516	517	по берегу водоема
517	518	по берегу водоема
518	519	по берегу водоема
519	1	по берегу водоема



Раздел 4  
План границ объекта



Масштаб 1:6700



Подпись \_\_\_\_\_

Дата " 22 " сентября 2020 г.

Место для отпечатка печати (при наличии) лица, составившего описание местоположения границ объекта



Раздел 4

План границ объекта

Выносной лист 1



Контур 1

Масштаб 1:2000



Подпись \_\_\_\_\_

Дата " 22 " сентября 2020 г.

Место для оттиска печати (при наличии) лица, составившего описание местоположения границ объекта



Раздел 4

План границ объекта

Выносной лист 2



Масштаб 1:1200



Подпись \_\_\_\_\_

Дата " 22 " сентября 2020 г.

Место для оттиска печати (при наличии) лица, составившего описание местоположения границ объекта

Раздел 4

План границ объекта

Выносной лист 3



Контур 1

Масштаб 1:1500



Подпись \_\_\_\_\_

Место для отпечатка (при наличии) лица, составившего описание местоположения границ объекта

Дата " 22 " сентября 2020 г.



Раздел 4

План границ объекта

Выносной лист 4



Контур 1

Масштаб 1:1800



Подпись \_\_\_\_\_

Дата " 22 " сентября 2020 г.

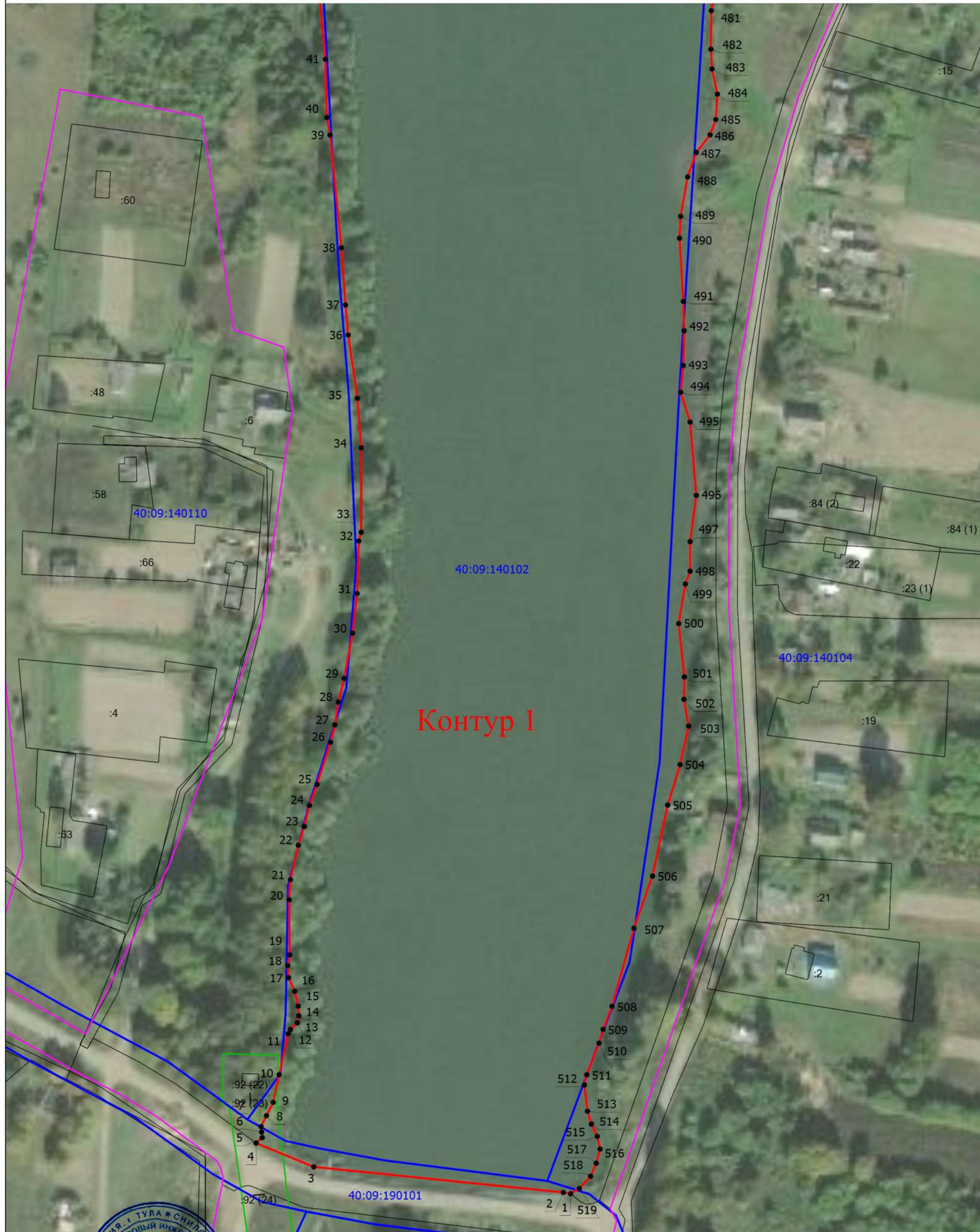
Место для отписки (или при наличии) лица, составившего описание местоположения границ объекта



Раздел 4

План границ объекта

Выносной лист 5



Контур 1

Масштаб 1:1700



Подпись \_\_\_\_\_














Дата " 22 " сентября 2020 г.

Место для оттиска печати (при наличии) лица, составившего описание местоположения границ объекта



План границ объекта

Условные обозначения

-  - Вновь образованная часть границы
-  - Характерная точка границы, сведения о которой позволяют однозначно определить ее положение на местности
- Тер. зона 1 - Территориальная зона Тер. зона 1 — С1 – зоны сельскохозяйственных угодий – пашни, сенокосы, пастбища, залежи, земли, занятые многолетними насаждениями МО СП « Село Фоминичи» Кировского района Калужской области
- 1 - Обозначение новой характерной точки
-  - Граница территориальной зоны
-  - Граница объекта недвижимости по сведения ЕГРН
-  - Часть контура, образованного проекцией существующего наземного конструктивного элемента здания, сооружения, объекта незавершенного строительства
-  - Граница кадастрового квартала
-  - Граница населенного пункта
-  - Граница муниципального образования
-  - Граница территориальной зоны
-  - Граница зоны с особыми условиями
-  - Граница кадастрового квартала
-  - Граница территориальной зоны
-  - Граница зоны с особыми условиями
- Контур 1 - Номер контура устанавливаемой территориальной зоны
- 40:09:140102 - Номер кадастрового квартала

Подпись \_\_\_\_\_



Дата " 22 " сентября 2020 г.

Место для оттиска (печати или подписи) лица, составившего описание местоположения границ объекта

## ОПИСАНИЕ МЕСТОПОЛОЖЕНИЯ ГРАНИЦ

### Зона территорий объектов культурного наследия (ОХ2) населенного пункта с. Фоминичи муниципального образования Сельское поселение "Село Фоминичи" Кировского района Калужской области

(наименование объекта, местоположение границ которого описано (далее - объект))

#### Раздел 1

#### Сведения об объекте

№ п/п	Характеристики объекта	Описание характеристик
1	2	3
1.	Местоположение объекта	Калужская область, район Кировский, село Фоминичи
2.	Площадь объекта +/- величина погрешности определения площади (Р +/- Дельта Р)	11873 +/- 38 м <sup>2</sup>
3.	Иные характеристики объекта	Решение Районной Думы от 08.02.2017 г. №114 "Об утверждении Правил землепользования и застройки сельского поселения "Село Фоминичи" в новой редакции"

## Раздел 2

### Сведения о местоположении границ объекта

1. Система координат СК кадастрового округа

2. Сведения о характерных точках границ объекта

Обозначение характерных точек границ	Координаты, м		Метод определения координат характерной точки	Средняя квадратическая погрешность положения характерной точки (Mt), м	Описание обозначения точки на местности (при наличии)
	X	Y			
1	2	3	4	5	6
1	386338.76	1198195.45	Картометрический метод	0.1	-
2	386338.64	1198199.53	Картометрический метод	0.1	-
3	386319.42	1198370.53	Картометрический метод	0.1	-
4	386244.49	1198364.63	Картометрический метод	0.1	-
5	386244.83	1198328.17	Картометрический метод	0.1	-
6	386247.60	1198298.26	Картометрический метод	0.1	-
7	386250.50	1198282.27	Картометрический метод	0.1	-
8	386256.46	1198263.79	Картометрический метод	0.1	-
9	386260.19	1198256.72	Картометрический метод	0.1	-
10	386257.04	1198250.98	Картометрический метод	0.1	-
11	386259.84	1198246.11	Картометрический метод	0.1	-
12	386261.61	1198249.33	Картометрический метод	0.1	-
13	386274.64	1198227.54	Картометрический метод	0.1	-
14	386293.73	1198219.15	Картометрический метод	0.1	-
15	386303.15	1198201.18	Картометрический метод	0.1	-
1	386338.76	1198195.45	Картометрический метод	0.1	-

3. Сведения о характерных точках части (частей) границы объекта

Обозначение характерных точек части границы	Координаты, м		Метод определения координат характерной точки	Средняя квадратическая погрешность положения характерной точки (Mt), м	Описание обозначения точки на местности (при наличии)
	X	Y			
1	2	3	4	5	6
-	-	-	-	-	-

### Раздел 3

#### Сведения о местоположении измененных (уточненных) границ объекта

1. Система координат -

2. Сведения о характерных точках границ объекта

Обозначение характерных точек границ	Существующие координаты, м		Измененные (уточненные) координаты, м		Метод определения координат характерной точки	Средняя квадратическая погрешность положения характерной точки (M <sub>t</sub> ), м	Описание обозначения точки на местности (при наличии)
	X	Y	X	Y			
1	2	3	4	5	6	7	8
-	-	-	-	-	-	-	

3. Сведения о характерных точках части (частей) границы объекта

Обозначение характерных точек части границы	Существующие координаты, м		Измененные (уточненные) координаты, м		Метод определения координат характерной точки	Средняя квадратическая погрешность положения характерной точки (M <sub>t</sub> ), м	Описание обозначения точки на местности (при наличии)
	X	Y	X	Y			
1	2	3	4	5	6	7	8
-	-	-	-	-	-	-	

**Текстовое описание местоположения границ  
населенных пунктов, территориальных зон, особо охраняемых природных  
территорий, зон с особыми условиями использования территорий**

Прохождение границы		Описание прохождения границы
от точки	до точки	
1	2	3
1	2	40:09:000000:276
2	3	по лесным насаждениям
3	4	по территории общего пользования
4	5	40:09:000000:465
5	6	40:09:000000:465
6	7	40:09:000000:465
7	8	40:09:000000:465
8	9	40:09:000000:465
9	10	40:09:000000:465
10	11	40:09:000000:465
11	12	40:09:000000:465
12	13	40:09:000000:465
13	14	40:09:000000:465
14	15	40:09:000000:465
15	1	40:09:000000:465

# Раздел 4

## План границ объекта



Подпись Шупов К.Д. Дата «12» августа 2019 года Масштаб 1:1000

Место для отрыва печати (при наличии) лица, составившего описание местоположения границ объекта



## Раздел 4

### План границ объекта

#### Условные обозначения

- - Существующая часть границы, имеющиеся в ЕГРН сведения о которой достаточны для определения ее местоположения
- - Вновь образованная часть границы, сведения о которой достаточны для определения ее местоположения
- - Характерная точка границы, сведения о которой позволяют однозначно определить ее положение на местности
- <sup>1</sup> - Обозначение новой характерной точки
- - Часть контура, образованного проекцией существующего наземного конструктивного элемента здания, сооружения, объекта незавершенного строительства
- -
- - Граница кадастрового квартала
- 40:09:140104 - Номер кадастрового квартала



Подпись Шулепов К.Д. Дата «12» августа 2019 года

Место для оттиска печати (при наличии) лица, составившего описание местоположения границ объекта

Итого  
пронумеровано проиндексировано  
и скреплено печатью \_\_\_\_\_) листов  
Исполнитель Шулепов К.Д. Шулепов К.Д.  
Дата 12 августа 2019 г.



## ОПИСАНИЕ МЕСТОПОЛОЖЕНИЯ ГРАНИЦ

зона размещения кладбищ, скотомогильников (СПП) муниципального образования Сельское поселение "Село Фоминичи" Кировского района

Калужской области

(наименование объекта, местоположение границ которого описано (далее - объект))

### Раздел 1

#### Сведения об объекте

№ п/п	Характеристики объекта	Описание характеристик
1	2	3
1.	Местоположение объекта	249440, Калужская область, район Кировский, сельское муницип. образование Фоминичи
2.	Площадь объекта +/- величина погрешности определения площади (P +/- Дельта P)	51144 +/- 79 м <sup>2</sup>
3.	Иные характеристики объекта	Решение Районной Думы от 08.02.2017 г. №114 "Об утверждении Правил землепользования и застройки сельского поселения "Село Фоминичи" в новой редакции"

## Раздел 2

### Сведения о местоположении границ объекта

1. Система координат СК кадастрового округа

2. Сведения о характерных точках границ объекта

Обозначение характерных точек границ	Координаты, м		Метод определения координат характерной точки	Средняя квадратическая погрешность положения характерной точки (Mt), м	Описание обозначения точки на местности (при наличии)
	X	Y			
1	2	3	4	5	6
1	386338.90	1198668.53	Картометрический метод	0.1	-
2	386333.48	1198797.23	Картометрический метод	0.1	-
3	386260.24	1198796.72	Картометрический метод	0.1	-
4	386253.92	1198662.28	Картометрический метод	0.1	-
1	386338.90	1198668.53	Картометрический метод	0.1	-
5	379267.00	1203009.35	Картометрический метод	0.1	-
6	379316.21	1203039.39	Картометрический метод	0.1	-
7	379342.36	1203078.33	Картометрический метод	0.1	-
8	379321.80	1203100.62	Картометрический метод	0.1	-
9	379310.28	1203113.12	Картометрический метод	0.1	-
10	379232.66	1203066.45	Картометрический метод	0.1	-
5	379267.00	1203009.35	Картометрический метод	0.1	-
11	380559.65	1198330.14	Картометрический метод	0.1	-
12	380547.82	1198374.09	Картометрический метод	0.1	-
13	380470.29	1198359.72	Картометрический метод	0.1	-
14	380481.91	1198304.51	Картометрический метод	0.1	-
11	380559.65	1198330.14	Картометрический метод	0.1	-
15	389352.66	1205640.99	Картометрический метод	0.1	-
16	389366.57	1205678.85	Картометрический метод	0.1	-
17	389365.55	1205679.19	Картометрический метод	0.1	-
18	389346.91	1205685.40	Картометрический метод	0.1	-
19	389336.45	1205649.78	Картометрический метод	0.1	-

2. Сведения о характерных точках границ объекта					
Обозначение характерных точек границ	Координаты, м		Метод определения координат характерной точки	Средняя квадратическая погрешность положения характерной точки (Mt), м	Описание обозначения точки на местности (при наличии)
	X	Y			
1	2	3	4	5	6
20	389351.55	1205641.54	Картометрический метод	0.1	-
15	389352.66	1205640.99	Картометрический метод	0.1	-
21	382344.05	1201838.88	Картометрический метод	0.1	-
22	382343.21	1201879.46	Картометрический метод	0.1	-
23	382340.29	1201879.18	Картометрический метод	0.1	-
24	382340.36	1201883.03	Картометрический метод	0.1	-
25	382234.83	1201888.06	Картометрический метод	0.1	-
26	382237.02	1201869.29	Картометрический метод	0.1	-
27	382228.54	1201868.48	Картометрический метод	0.1	-
28	382243.31	1201797.63	Картометрический метод	0.1	-
29	382245.37	1201797.87	Картометрический метод	0.1	-
30	382338.93	1201808.74	Картометрический метод	0.1	-
21	382344.05	1201838.88	Картометрический метод	0.1	-
31	384251.99	1199665.36	Картометрический метод	0.1	-
32	384198.30	1199664.81	Картометрический метод	0.1	-
33	384146.32	1199657.08	Картометрический метод	0.1	-
34	384141.10	1199787.19	Картометрический метод	0.1	-
35	384320.35	1199789.96	Картометрический метод	0.1	-
36	384322.24	1199696.13	Картометрический метод	0.1	-
31	384251.99	1199665.36	Картометрический метод	0.1	-
3. Сведения о характерных точках части (частей) границы объекта					
Обозначение характерных точек части границы	Координаты, м		Метод определения координат характерной точки	Средняя квадратическая погрешность положения характерной точки (Mt), м	Описание обозначения точки на местности (при наличии)
	X	Y			
1	2	3	4	5	6
-	-	-	-	-	-

### Раздел 3

#### Сведения о местоположении измененных (уточненных) границ объекта

1. Система координат -

2. Сведения о характерных точках границ объекта

Обозначение характерных точек границ	Существующие координаты, м		Измененные (уточненные) координаты, м		Метод определения координат характерной точки	Средняя квадратическая погрешность положения характерной точки (M <sub>t</sub> ), м	Описание обозначения точки на местности (при наличии)
	X	Y	X	Y			
1	2	3	4	5	6	7	8
-	-	-	-	-	-	-	

3. Сведения о характерных точках части (частей) границы объекта

Обозначение характерных точек части границы	Существующие координаты, м		Измененные (уточненные) координаты, м		Метод определения координат характерной точки	Средняя квадратическая погрешность положения характерной точки (M <sub>t</sub> ), м	Описание обозначения точки на местности (при наличии)
	X	Y	X	Y			
1	2	3	4	5	6	7	8
-	-	-	-	-	-	-	

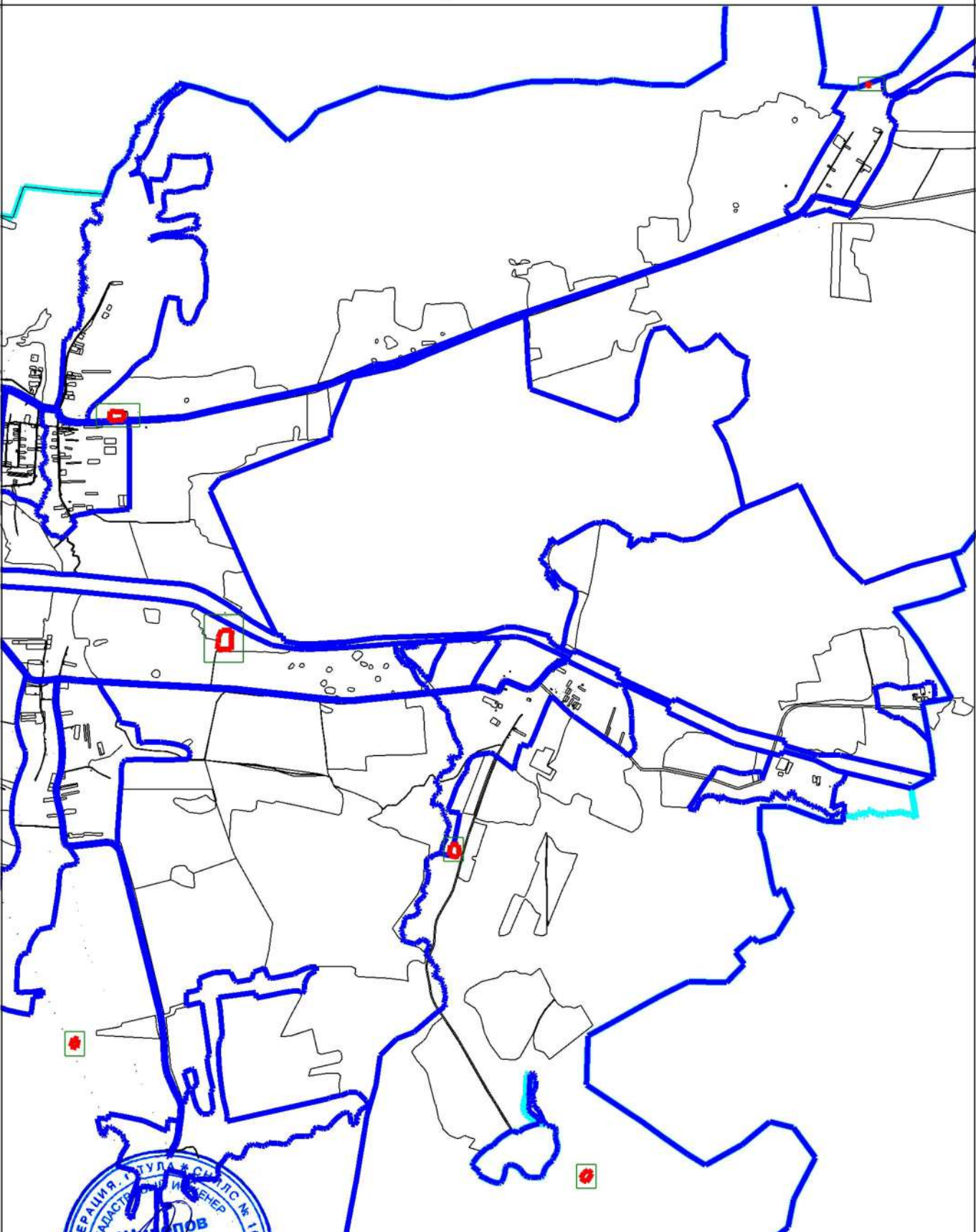


**Текстовое описание местоположения границ  
населенных пунктов, территориальных зон, особо охраняемых природных  
территорий, зон с особыми условиями использования территорий**

Прохождение границы		Описание прохождения границы
от точки	до точки	
1	2	3
1	2	40:09:140105:7
2	3	40:09:140105:7
3	4	40:09:140105:7
4	1	40:09:140105:7
5	6	40:09:150408:21
6	7	40:09:150408:21
7	8	40:09:150408:21
8	9	40:09:150408:21
9	10	40:09:150408:21
10	5	40:09:150408:21
11	12	40:09:140504:82
12	13	40:09:140504:82
13	14	40:09:140504:82
14	11	40:09:140504:82
15	16	40:19:021301:1
16	17	по лесным насаждениям
17	18	40:09:140106:58
18	19	40:09:140106:58
19	20	40:09:140106:58
20	15	по лесным насаждениям
21	22	по лесным насаждениям
22	23	по лесным насаждениям
23	24	40:09:150404:117
24	25	40:09:150404:117
25	26	40:09:150404:117
26	27	по лесным насаждениям
27	28	по лесным насаждениям
28	29	по лесным насаждениям
29	30	40:09:150404:117
30	21	по лесным насаждениям
31	32	40:09:140403:3
32	33	40:09:140403:3
33	34	40:09:140403:3
34	35	40:09:140403:3
35	36	40:09:140403:3
36	31	40:09:140403:3

# Раздел 4

## План границ объекта



Масштаб 1:50000



Подпись: Шулепов К.Д. Дата «19» августа 2019 года  
Место для отрисовки печати (при наличии) лица, составившего описание местоположения границ объекта

# Раздел 4

## План границ объекта

Выносной лист 1

40:09:140105

:131 (3)

1

:131 (4)

:131 (5)

2

:131 (6)

:131 (7)

:7

4

3

40:09:190101



Масштаб 1:1500

Подпись: Шулепов К.Д. Дата «19» августа 2019 года  
Место для подписи и печати (при наличии) лица, составившего описание местоположения границ объекта



# Раздел 4

## План границ объекта

Выносной лист 2

40:19:021301



40:09:140106

Масштаб 1:900

Подпись \_\_\_\_\_ Шулепов К.Д. Дата «19» августа 2019 года  
Место для подписи печати (при наличии) лица, составившего описание местоположения границ объекта

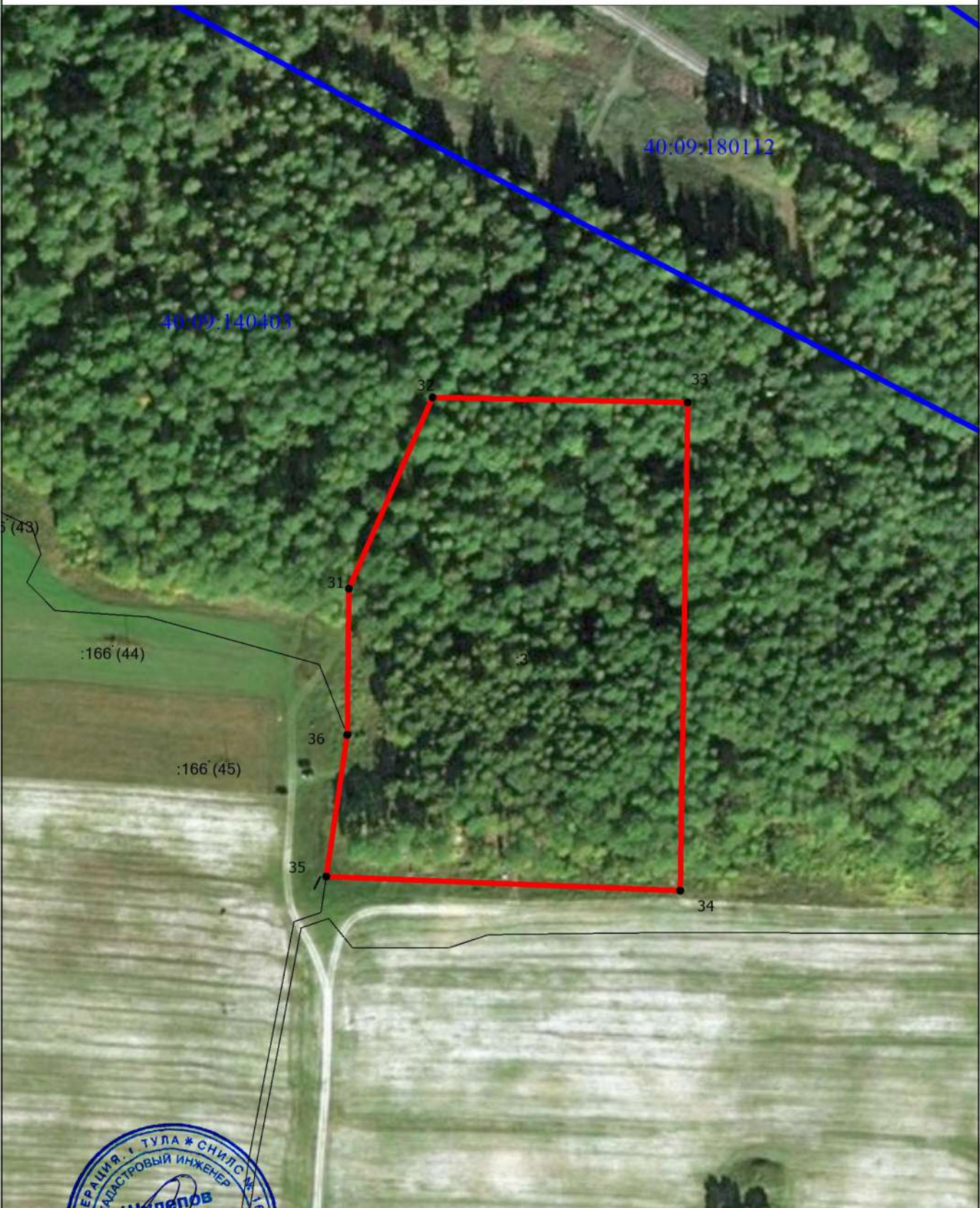




# Раздел 4

## План границ объекта

Выносной лист 3



Масштаб 1:2000

Подпись

Шулепов К.Д.

Дата «19» августа 2019 года

Место для подписки печати (при наличии) лица, составившего описание местоположения границ объекта



# Раздел 4

## План границ объекта

Выносной лист 4



Масштаб 1:1000

Подпись: Шулепов К.Д. Дата «19» августа 2019 года  
Место для подписки печати (при наличии) лица, составившего описание местоположения границ объекта



# Раздел 4

## План границ объекта

Выносной лист 5

40:09:140504



Масштаб 1:1000

Подпись: Шулепов К.Д. Дата «19» августа 2019 года  
Место для подписки печати (при наличии) лица, составившего описание местоположения границ объекта



# Раздел 4

## План границ объекта

Выносной лист 6



40:09:150408

6

7

8

9

:21

:22

5

10



Масштаб 1:1000

Подпись

Шулепов К.Д.

Дата «19» августа 2019 года

Место для вставки печати (при наличии) лица, составившего описание местоположения границ объекта

## Раздел 4

### План границ объекта

#### Условные обозначения

- - Существующая часть границы, имеющиеся в ЕГРН сведения о которой достаточны для определения ее местоположения
- - Вновь образованная часть границы, сведения о которой достаточны для определения ее местоположения
- - Характерная точка границы, сведения о которой позволяют однозначно определить ее положение на местности
- 1 - Обозначение новой характерной точки
- - Часть контура, образованного проекцией существующего наземного конструктивного элемента здания, сооружения, объекта незавершенного строительства
- - Граница объекта
- - Граница муниципального образования
- - Граница кадастрового квартала
- - Граница муниципального образования
- - Граница кадастрового квартала
- - Граница муниципального образования
- 40:09:140501 - Номер кадастрового квартала



Подпись \_\_\_\_\_ Шулепов К.Д. Дата «19» августа 2019 года

Место для печати (при наличии) лица, составившего описание местоположения границ объекта

Итого  
пронумеровано прошнуровано  
и скреплено печатью:

13 (Тринадцать)

Исполнитель

*Дмитрий Александрович*  
Дмитриев

Дата: «19» августа 2009г.

