

Сведения о границах территориальных зон.

1. Описание местоположения границ территориальной зоны Ж1 – Зона застройки малоэтажными жилыми домами.
2. Описание местоположения границ территориальной зоны П1 – Коммунальная зона – зона размещения коммунальных и складских объектов жилищно-коммунального хозяйства, объектов транспорта, объектов торговли.
3. Описание местоположения границ территориальной зоны ИТ – Зона инженерно-транспортной инфраструктуры.
4. Описание местоположения границ территориальной зоны С1 – Зона сельскохозяйственных угодий – пашни, сенокосы, пастбища, залежи, земли, занятые многолетними насаждениями.
5. Описание местоположения границ территориальной зоны С2 – зона, занятая объектами сельскохозяйственного назначения и предназначенная для ведения сельскохозяйственного производства.
6. Описание местоположения границ территориальной зоны Р1 – зона лесов, скверов, парков, бульваров, садов.
7. Описание местоположения границ территориальной зоны Р2 – зона водных объектов (пруды, озера, водохранилища, пляжи).
8. Описание местоположения границ территориальной зоны Р3 – зона рекреационных объектов.
9. Описание местоположения границ территориальной зоны СН1 – Зона размещения кладбищ, скотомогильников.

ОПИСАНИЕ МЕСТОПОЛОЖЕНИЯ ГРАНИЦ

Зона застройки малоэтажными жилыми домами (Ж-1) МО СП "Село Воскресенск" Кировского района Калужской области

(наименование объекта, местоположение границ которого описано (далее - объект))

Раздел 1

Сведения об объекте

№ п/п	Характеристики объекта	Описание характеристик
1	2	3
1.	Местоположение объекта	249440, Калужская область, район Кировский, сельское поселение "Село Воскресенск"
2.	Площадь объекта +/- величина погрешности определения площади (P +/- Дельта P)	2557336 +/- 5597 м ²
3.	Иные характеристики объекта	Решение от 08.02.2017 №108 "Об утверждении Правил землепользования и застройки сельского поселения "Село Воскресенск" в новой редакции"

Раздел 2

Сведения о местоположении границ объекта

1. Система координат СК кадастрового округа

2. Сведения о характерных точках границ объекта

Обозначение характерных точек границ	Координаты, м		Метод определения координат характерной точки	Средняя квадратическая погрешность положения характерной точки (Mt), м	Описание обозначения точки на местности (при наличии)
	X	Y			
1	2	3	4	5	6
-	-	-	-	-	

3. Сведения о характерных точках части (частей) границы объекта

Обозначение характерных точек части границы	Координаты, м		Метод определения координат характерной точки	Средняя квадратическая погрешность положения характерной точки (Mt), м	Описание обозначения точки на местности (при наличии)
	X	Y			
1	2	3	4	5	6
Часть 1					
1	388064.96	1175930.69	Картометрический метод	1	-
2	388053.49	1175934.04	Картометрический метод	1	-
3	388031.40	1175939.11	Картометрический метод	1	-
4	388026.22	1175928.77	Картометрический метод	1	-
5	388024.53	1175894.17	Картометрический метод	1	-
6	388025.47	1175888.30	Картометрический метод	1	-
7	388026.41	1175882.42	Картометрический метод	1	-
8	388042.40	1175849.75	Картометрический метод	1	-
9	387990.09	1175827.51	Картометрический метод	1	-
10	388023.89	1175755.00	Картометрический метод	1	-
11	388077.78	1175777.90	Картометрический метод	1	-
12	388089.84	1175753.18	Картометрический метод	1	-
13	388135.73	1175770.30	Картометрический метод	1	-
14	388129.84	1175782.41	Картометрический метод	1	-
15	388127.18	1175787.26	Картометрический метод	1	-
16	388101.42	1175840.77	Картометрический метод	1	-

3. Сведения о характерных точках части (частей) границы объекта					
Обозначение характерных точек части границы	Координаты, м		Метод определения координат характерной точки	Средняя квадратическая погрешность положения характерной точки (Mt), м	Описание обозначения точки на местности (при наличии)
	X	Y			
1	2	3	4	5	6
17	388084.99	1175877.14	Картометрический метод	1	-
18	388079.93	1175889.32	Картометрический метод	1	-
19	388070.84	1175913.47	Картометрический метод	1	-
20	388066.69	1175925.18	Картометрический метод	1	-
1	388064.96	1175930.69	Картометрический метод	1	-
Часть 2					
21	387243.94	1175604.76	Картометрический метод	1	-
22	387255.45	1175588.66	Картометрический метод	1	-
23	387291.15	1175513.44	Картометрический метод	1	-
24	387319.70	1175522.52	Картометрический метод	1	-
25	387485.12	1175570.41	Картометрический метод	1	-
26	387549.66	1175584.46	Картометрический метод	1	-
27	387659.18	1175604.02	Картометрический метод	1	-
28	387744.38	1175622.20	Картометрический метод	1	-
29	387817.91	1175641.78	Картометрический метод	1	-
30	387871.69	1175657.69	Картометрический метод	1	-
31	387876.23	1175659.65	Картометрический метод	1	-
32	387887.84	1175665.31	Картометрический метод	1	-
33	387869.88	1175727.28	Картометрический метод	1	-
34	387834.92	1175792.59	Картометрический метод	1	-
35	387770.27	1175778.74	Картометрический метод	1	-
36	387538.71	1175709.72	Картометрический метод	1	-
37	387506.31	1175704.72	Картометрический метод	1	-
38	387411.23	1175703.09	Картометрический метод	1	-
39	387390.99	1175697.47	Картометрический метод	1	-
40	387378.36	1175695.34	Картометрический метод	1	-

3. Сведения о характерных точках части (частей) границы объекта					
Обозначение характерных точек части границы	Координаты, м		Метод определения координат характерной точки	Средняя квадратическая погрешность положения характерной точки (Mt), м	Описание обозначения точки на местности (при наличии)
	X	Y			
1	2	3	4	5	6
41	387354.43	1175689.49	Картометрический метод	1	-
42	387347.24	1175658.93	Картометрический метод	1	-
43	387316.14	1175656.55	Картометрический метод	1	-
44	387303.32	1175700.71	Картометрический метод	1	-
45	387264.50	1175690.24	Картометрический метод	1	-
46	387287.75	1175619.13	Картометрический метод	1	-
21	387243.94	1175604.76	Картометрический метод	1	-
Часть 3					
47	387979.83	1175487.96	Картометрический метод	1	-
48	387999.94	1175455.13	Картометрический метод	1	-
49	388027.04	1175400.35	Картометрический метод	1	-
50	388036.35	1175373.04	Картометрический метод	1	-
51	388039.36	1175370.97	Картометрический метод	1	-
52	388110.16	1175302.55	Картометрический метод	1	-
53	388156.15	1175250.81	Картометрический метод	1	-
54	388184.23	1175213.20	Картометрический метод	1	-
55	388208.16	1175186.43	Картометрический метод	1	-
56	388222.73	1175161.27	Картометрический метод	1	-
57	388251.13	1175102.57	Картометрический метод	1	-
58	388335.29	1174961.57	Картометрический метод	1	-
59	388369.05	1174907.84	Картометрический метод	1	-
60	388405.16	1174819.15	Картометрический метод	1	-
61	388444.79	1174723.25	Картометрический метод	1	-
62	388465.24	1174689.31	Картометрический метод	1	-
63	388490.38	1174663.64	Картометрический метод	1	-
64	388538.10	1174620.82	Картометрический метод	1	-

3. Сведения о характерных точках части (частей) границы объекта					
Обозначение характерных точек части границы	Координаты, м		Метод определения координат характерной точки	Средняя квадратическая погрешность положения характерной точки (Mt), м	Описание обозначения точки на местности (при наличии)
	X	Y			
1	2	3	4	5	6
65	388576.71	1174661.59	Картометрический метод	1	-
66	388599.91	1174685.84	Картометрический метод	1	-
67	388563.30	1174738.79	Картометрический метод	1	-
68	388550.90	1174767.81	Картометрический метод	1	-
69	388514.02	1174839.37	Картометрический метод	1	-
70	388533.05	1174846.40	Картометрический метод	1	-
71	388527.22	1174858.83	Картометрический метод	1	-
72	388496.49	1174919.45	Картометрический метод	1	-
73	388488.85	1174937.36	Картометрический метод	1	-
74	388485.36	1174936.49	Картометрический метод	1	-
75	388479.33	1174934.78	Картометрический метод	1	-
76	388467.54	1174931.68	Картометрический метод	1	-
77	388458.07	1174955.21	Картометрический метод	1	-
78	388338.55	1175090.95	Картометрический метод	1	-
79	388295.94	1175143.56	Картометрический метод	1	-
80	388247.08	1175215.13	Картометрический метод	1	-
81	388207.09	1175273.70	Картометрический метод	1	-
82	388178.94	1175318.13	Картометрический метод	1	-
83	388153.11	1175351.19	Картометрический метод	1	-
84	388107.92	1175403.53	Картометрический метод	1	-
85	388057.79	1175471.44	Картометрический метод	1	-
86	388031.34	1175497.62	Картометрический метод	1	-
87	387989.97	1175546.58	Картометрический метод	1	-
88	387964.85	1175534.17	Картометрический метод	1	-
47	387979.83	1175487.96	Картометрический метод	1	-
Часть 4					

3. Сведения о характерных точках части (частей) границы объекта					
Обозначение характерных точек части границы	Координаты, м		Метод определения координат характерной точки	Средняя квадратическая погрешность положения характерной точки (Mt), м	Описание обозначения точки на местности (при наличии)
	X	Y			
1	2	3	4	5	6
89	388100.61	1175883.84	Картометрический метод	1	-
90	388116.84	1175847.91	Картометрический метод	1	-
91	388142.26	1175795.10	Картометрический метод	1	-
92	388144.92	1175790.25	Картометрический метод	1	-
93	388152.23	1175775.24	Картометрический метод	1	-
94	388153.87	1175771.88	Картометрический метод	1	-
95	388153.91	1175771.89	Картометрический метод	1	-
96	388161.55	1175774.00	Картометрический метод	1	-
97	388175.74	1175777.92	Картометрический метод	1	-
98	388382.87	1175811.67	Картометрический метод	1	-
99	388452.54	1175821.66	Картометрический метод	1	-
100	388448.50	1175861.50	Картометрический метод	1	-
101	388445.00	1175866.00	Картометрический метод	1	-
102	388441.00	1175877.00	Картометрический метод	1	-
103	388438.50	1175903.00	Картометрический метод	1	-
104	388436.50	1175919.00	Картометрический метод	1	-
105	388434.50	1175924.50	Картометрический метод	1	-
106	388433.00	1175971.00	Картометрический метод	1	-
107	388432.00	1176007.00	Картометрический метод	1	-
108	388437.00	1176020.00	Картометрический метод	1	-
109	388437.00	1176021.50	Картометрический метод	1	-
110	388436.50	1176023.00	Картометрический метод	1	-
111	388433.00	1176027.50	Картометрический метод	1	-
112	388426.50	1176044.00	Картометрический метод	1	-
113	388423.00	1176047.50	Картометрический метод	1	-
114	388268.07	1176094.95	Картометрический метод	1	-

3. Сведения о характерных точках части (частей) границы объекта					
Обозначение характерных точек части границы	Координаты, м		Метод определения координат характерной точки	Средняя квадратическая погрешность положения характерной точки (Mt), м	Описание обозначения точки на местности (при наличии)
	X	Y			
1	2	3	4	5	6
115	388260.62	1176064.53	Картометрический метод	1	-
116	388270.82	1176050.20	Картометрический метод	1	-
117	388343.84	1176024.29	Картометрический метод	1	-
118	388397.85	1176011.62	Картометрический метод	1	-
119	388396.69	1176007.76	Картометрический метод	1	-
120	388393.20	1175993.42	Картометрический метод	1	-
121	388369.15	1175905.76	Картометрический метод	1	-
122	388309.42	1175925.28	Картометрический метод	1	-
123	388309.65	1175926.00	Картометрический метод	1	-
124	388226.25	1175951.80	Картометрический метод	1	-
125	388225.11	1175948.21	Картометрический метод	1	-
126	388147.46	1175989.79	Картометрический метод	1	-
127	388097.64	1175997.58	Картометрический метод	1	-
128	388091.98	1175998.47	Картометрический метод	1	-
129	388073.34	1176001.38	Картометрический метод	1	-
130	388061.97	1176003.78	Картометрический метод	1	-
131	388063.11	1175998.21	Картометрический метод	1	-
132	388068.87	1175975.92	Картометрический метод	1	-
133	388072.11	1175964.68	Картометрический метод	1	-
134	388082.79	1175930.66	Картометрический метод	1	-
135	388086.82	1175919.27	Картометрический метод	1	-
136	388095.73	1175895.62	Картометрический метод	1	-
89	388100.61	1175883.84	Картометрический метод	1	-
Часть 5					
137	388677.24	1176565.49	Картометрический метод	1	-
138	388702.35	1176591.63	Картометрический метод	1	-

3. Сведения о характерных точках части (частей) границы объекта					
Обозначение характерных точек части границы	Координаты, м		Метод определения координат характерной точки	Средняя квадратическая погрешность положения характерной точки (Mt), м	Описание обозначения точки на местности (при наличии)
	X	Y			
1	2	3	4	5	6
139	388735.51	1176624.11	Картометрический метод	1	-
140	388736.65	1176625.04	Картометрический метод	1	-
141	388817.06	1176690.65	Картометрический метод	1	-
142	388839.87	1176732.63	Картометрический метод	1	-
143	388830.86	1176763.35	Картометрический метод	1	-
144	388805.33	1176773.99	Картометрический метод	1	-
145	388753.56	1176744.20	Картометрический метод	1	-
146	388690.44	1176717.25	Картометрический метод	1	-
147	388660.65	1176714.42	Картометрический метод	1	-
148	388615.26	1176686.05	Картометрический метод	1	-
149	388549.31	1176668.32	Картометрический метод	1	-
150	388504.63	1176652.01	Картометрический метод	1	-
151	388489.03	1176644.92	Картометрический метод	1	-
152	388397.99	1176609.85	Картометрический метод	1	-
153	388395.59	1176603.86	Картометрический метод	1	-
154	388396.87	1176598.70	Картометрический метод	1	-
155	388243.00	1176531.29	Картометрический метод	1	-
156	388245.78	1176524.35	Картометрический метод	1	-
157	388220.24	1176497.41	Картометрический метод	1	-
158	388176.27	1176480.38	Картометрический метод	1	-
159	388169.89	1176500.24	Картометрический метод	1	-
160	388156.97	1176495.27	Картометрический метод	1	-
161	388152.10	1176471.73	Картометрический метод	1	-
162	388161.00	1176454.50	Картометрический метод	1	-
163	388259.83	1176485.47	Картометрический метод	1	-
164	388409.97	1176545.73	Картометрический метод	1	-

3. Сведения о характерных точках части (частей) границы объекта					
Обозначение характерных точек части границы	Координаты, м		Метод определения координат характерной точки	Средняя квадратическая погрешность положения характерной точки (Mt), м	Описание обозначения точки на местности (при наличии)
	X	Y			
1	2	3	4	5	6
165	388426.14	1176552.22	Картометрический метод	1	-
166	388493.00	1176578.00	Картометрический метод	1	-
167	388551.00	1176603.00	Картометрический метод	1	-
168	388666.17	1176644.72	Картометрический метод	1	-
169	388737.86	1176670.00	Картометрический метод	1	-
170	388787.50	1176686.50	Картометрический метод	1	-
171	388799.50	1176692.50	Картометрический метод	1	-
172	388807.50	1176699.50	Картометрический метод	1	-
173	388823.00	1176717.00	Картометрический метод	1	-
174	388827.50	1176713.00	Картометрический метод	1	-
175	388811.00	1176694.50	Картометрический метод	1	-
176	388803.00	1176687.50	Картометрический метод	1	-
177	388790.43	1176680.74	Картометрический метод	1	-
178	388739.78	1176664.32	Картометрический метод	1	-
179	388668.19	1176639.08	Картометрический метод	1	-
180	388552.36	1176597.71	Картометрический метод	1	-
181	388497.50	1176573.00	Картометрический метод	1	-
182	388428.30	1176546.62	Картометрический метод	1	-
183	388261.85	1176479.81	Картометрический метод	1	-
184	388165.50	1176450.50	Картометрический метод	1	-
185	388164.02	1176445.80	Картометрический метод	1	-
186	388194.14	1176375.66	Картометрический метод	1	-
187	388200.98	1176338.20	Картометрический метод	1	-
188	388198.00	1176324.73	Картометрический метод	1	-
189	388230.61	1176313.46	Картометрический метод	1	-
190	388285.66	1176333.25	Картометрический метод	1	-

3. Сведения о характерных точках части (частей) границы объекта					
Обозначение характерных точек части границы	Координаты, м		Метод определения координат характерной точки	Средняя квадратическая погрешность положения характерной точки (Mt), м	Описание обозначения точки на местности (при наличии)
	X	Y			
1	2	3	4	5	6
191	388400.08	1176396.26	Картометрический метод	1	-
192	388436.80	1176418.47	Картометрический метод	1	-
193	388582.97	1176502.72	Картометрический метод	1	-
194	388661.61	1176549.21	Картометрический метод	1	-
137	388677.24	1176565.49	Картометрический метод	1	-
Часть 6					
195	387986.43	1176351.48	Картометрический метод	1	-
196	387978.90	1176328.73	Картометрический метод	1	-
197	388094.01	1176292.99	Картометрический метод	1	-
198	388113.07	1176354.01	Картометрический метод	1	-
199	388192.27	1176326.69	Картометрический метод	1	-
200	388194.86	1176338.32	Картометрический метод	1	-
201	388188.36	1176373.92	Картометрический метод	1	-
202	388171.09	1176414.63	Картометрический метод	1	-
203	388165.62	1176415.66	Картометрический метод	1	-
204	388089.37	1176439.07	Картометрический метод	1	-
205	388060.00	1176450.69	Картометрический метод	1	-
206	388055.42	1176452.70	Картометрический метод	1	-
207	388050.26	1176454.97	Картометрический метод	1	-
208	388050.73	1176456.48	Картометрический метод	1	-
209	388040.90	1176460.58	Картометрический метод	1	-
210	388020.29	1176468.64	Картометрический метод	1	-
211	388016.55	1176459.02	Картометрический метод	1	-
212	388014.83	1176453.67	Картометрический метод	1	-
213	388010.94	1176440.70	Картометрический метод	1	-
214	387990.03	1176362.83	Картометрический метод	1	-

3. Сведения о характерных точках части (частей) границы объекта					
Обозначение характерных точек части границы	Координаты, м		Метод определения координат характерной точки	Средняя квадратическая погрешность положения характерной точки (Mt), м	Описание обозначения точки на местности (при наличии)
	X	Y			
1	2	3	4	5	6
195	387986.43	1176351.48	Картометрический метод	1	-
Часть 7					
215	388205.03	1176698.81	Картометрический метод	1	-
216	388231.58	1176650.04	Картометрический метод	1	-
217	388256.27	1176637.78	Картометрический метод	1	-
218	388299.02	1176661.69	Картометрический метод	1	-
219	388302.66	1176666.48	Картометрический метод	1	-
220	388302.70	1176672.67	Картометрический метод	1	-
221	388324.79	1176691.96	Картометрический метод	1	-
222	388306.80	1176717.17	Картометрический метод	1	-
223	388296.60	1176731.44	Картометрический метод	1	-
224	388338.56	1176773.94	Картометрический метод	1	-
225	388330.28	1176785.95	Картометрический метод	1	-
226	388329.03	1176788.83	Картометрический метод	1	-
227	388327.78	1176791.70	Картометрический метод	1	-
228	388243.38	1176738.80	Картометрический метод	1	-
229	388243.01	1176735.96	Картометрический метод	1	-
230	388230.38	1176719.89	Картометрический метод	1	-
215	388205.03	1176698.81	Картометрический метод	1	-
Часть 8					
231	388226.75	1176742.78	Картометрический метод	1	-
232	388227.60	1176749.31	Картометрический метод	1	-
233	388225.64	1176757.52	Картометрический метод	1	-
234	388221.48	1176766.76	Картометрический метод	1	-
235	388213.26	1176781.76	Картометрический метод	1	-
236	388177.16	1176849.46	Картометрический метод	1	-

3. Сведения о характерных точках части (частей) границы объекта					
Обозначение характерных точек части границы	Координаты, м		Метод определения координат характерной точки	Средняя квадратическая погрешность положения характерной точки (Mt), м	Описание обозначения точки на местности (при наличии)
	X	Y			
1	2	3	4	5	6
237	388168.54	1176867.11	Картометрический метод	1	-
238	388152.40	1176904.33	Картометрический метод	1	-
239	388146.74	1176916.53	Картометрический метод	1	-
240	388145.93	1176918.17	Картометрический метод	1	-
241	388034.91	1176873.48	Картометрический метод	1	-
242	388075.95	1176754.59	Картометрический метод	1	-
243	388158.79	1176678.76	Картометрический метод	1	-
244	388178.88	1176698.24	Картометрический метод	1	-
245	388188.84	1176707.33	Картометрический метод	1	-
246	388199.06	1176716.06	Картометрический метод	1	-
247	388218.12	1176731.79	Картометрический метод	1	-
231	388226.75	1176742.78	Картометрический метод	1	-
Часть 9					
248	387519.79	1175557.45	Картометрический метод	1	-
249	387466.14	1175544.86	Картометрический метод	1	-
250	387396.29	1175523.55	Картометрический метод	1	-
251	387397.17	1175521.30	Картометрический метод	1	-
252	387406.69	1175499.27	Картометрический метод	1	-
253	387427.17	1175482.57	Картометрический метод	1	-
254	387451.82	1175469.97	Картометрический метод	1	-
255	387494.13	1175481.45	Картометрический метод	1	-
256	387508.78	1175495.16	Картометрический метод	1	-
257	387536.58	1175510.35	Картометрический метод	1	-
248	387519.79	1175557.45	Картометрический метод	1	-
Часть 10					
258	388483.52	1174661.67	Картометрический метод	1	-

3. Сведения о характерных точках части (частей) границы объекта					
Обозначение характерных точек части границы	Координаты, м		Метод определения координат характерной точки	Средняя квадратическая погрешность положения характерной точки (Mt), м	Описание обозначения точки на местности (при наличии)
	X	Y			
1	2	3	4	5	6
259	388460.46	1174685.61	Картометрический метод	1	-
260	388439.41	1174720.55	Картометрический метод	1	-
261	388399.60	1174816.87	Картометрический метод	1	-
262	388363.69	1174905.10	Картометрический метод	1	-
263	388330.17	1174958.43	Картометрический метод	1	-
264	388245.85	1175099.73	Картометрический метод	1	-
265	388217.43	1175158.45	Картометрический метод	1	-
266	388203.28	1175182.89	Картометрический метод	1	-
267	388179.59	1175209.40	Картометрический метод	1	-
268	388151.49	1175247.01	Картометрический метод	1	-
269	388105.82	1175298.39	Картометрический метод	1	-
270	388035.59	1175366.32	Картометрический метод	1	-
271	388019.71	1175377.35	Картометрический метод	1	-
272	388003.82	1175384.63	Картометрический метод	1	-
273	387978.05	1175387.98	Картометрический метод	1	-
274	387935.74	1175391.38	Картометрический метод	1	-
275	387880.38	1175402.38	Картометрический метод	1	-
276	387844.83	1175407.23	Картометрический метод	1	-
277	387786.03	1175406.33	Картометрический метод	1	-
278	387726.92	1175407.26	Картометрический метод	1	-
279	387669.08	1175408.93	Картометрический метод	1	-
280	387651.84	1175273.85	Картометрический метод	1	-
281	387805.86	1175278.87	Картометрический метод	1	-
282	387835.17	1175255.94	Картометрический метод	1	-
283	387832.87	1175196.85	Картометрический метод	1	-
284	387866.91	1175178.62	Картометрический метод	1	-

3. Сведения о характерных точках части (частей) границы объекта					
Обозначение характерных точек части границы	Координаты, м		Метод определения координат характерной точки	Средняя квадратическая погрешность положения характерной точки (Mt), м	Описание обозначения точки на местности (при наличии)
	X	Y			
1	2	3	4	5	6
285	388136.09	1174865.79	Картометрический метод	1	-
286	388132.45	1174790.45	Картометрический метод	1	-
287	388138.52	1174698.09	Картометрический метод	1	-
288	388157.98	1174648.27	Картометрический метод	1	-
289	388156.76	1174602.09	Картометрический метод	1	-
290	388168.92	1174558.34	Картометрический метод	1	-
291	388195.67	1174542.54	Картометрический метод	1	-
292	388210.54	1174549.67	Картометрический метод	1	-
293	388388.23	1174623.00	Картометрический метод	1	-
258	388483.52	1174661.67	Картометрический метод	1	-
Часть 11					
294	390833.16	1178754.85	Картометрический метод	1	-
295	390828.50	1178757.77	Картометрический метод	1	-
296	390824.93	1178759.73	Картометрический метод	1	-
297	390802.98	1178766.63	Картометрический метод	1	-
298	390788.94	1178770.58	Картометрический метод	1	-
299	390749.63	1178742.12	Картометрический метод	1	-
300	390725.91	1178707.27	Картометрический метод	1	-
301	390698.21	1178597.87	Картометрический метод	1	-
302	390679.53	1178600.95	Картометрический метод	1	-
303	390673.03	1178583.41	Картометрический метод	1	-
304	390664.91	1178547.02	Картометрический метод	1	-
305	390674.49	1178544.91	Картометрический метод	1	-
306	390653.84	1178412.05	Картометрический метод	1	-
307	390630.97	1178279.96	Картометрический метод	1	-
308	390558.19	1178275.99	Картометрический метод	1	-

3. Сведения о характерных точках части (частей) границы объекта					
Обозначение характерных точек части границы	Координаты, м		Метод определения координат характерной точки	Средняя квадратическая погрешность положения характерной точки (Mt), м	Описание обозначения точки на местности (при наличии)
	X	Y			
1	2	3	4	5	6
309	390557.13	1178258.15	Картометрический метод	1	-
310	390513.50	1178191.02	Картометрический метод	1	-
311	390475.20	1178159.96	Картометрический метод	1	-
312	390479.10	1178022.38	Картометрический метод	1	-
313	390509.84	1177988.97	Картометрический метод	1	-
314	390594.96	1177996.63	Картометрический метод	1	-
315	390605.45	1178046.84	Картометрический метод	1	-
316	390711.00	1178060.65	Картометрический метод	1	-
317	390691.32	1178272.91	Картометрический метод	1	-
318	390690.44	1178305.07	Картометрический метод	1	-
319	390695.42	1178354.59	Картометрический метод	1	-
320	390712.03	1178459.46	Картометрический метод	1	-
321	390721.77	1178520.99	Картометрический метод	1	-
322	390729.14	1178568.79	Картометрический метод	1	-
323	390733.00	1178584.25	Картометрический метод	1	-
324	390744.61	1178613.24	Картометрический метод	1	-
325	390760.87	1178650.54	Картометрический метод	1	-
326	390777.24	1178689.85	Картометрический метод	1	-
327	390782.75	1178702.56	Картометрический метод	1	-
328	390788.64	1178710.90	Картометрический метод	1	-
329	390800.92	1178724.81	Картометрический метод	1	-
330	390821.30	1178738.02	Картометрический метод	1	-
331	390834.13	1178747.81	Картометрический метод	1	-
332	390834.84	1178749.86	Картометрический метод	1	-
333	390834.56	1178752.63	Картометрический метод	1	-
294	390833.16	1178754.85	Картометрический метод	1	-

3. Сведения о характерных точках части (частей) границы объекта					
Обозначение характерных точек части границы	Координаты, м		Метод определения координат характерной точки	Средняя квадратическая погрешность положения характерной точки (Mt), м	Описание обозначения точки на местности (при наличии)
	X	Y			
1	2	3	4	5	6
Часть 12					
334	391082.65	1177320.04	Картометрический метод	1	-
335	391084.91	1177327.32	Картометрический метод	1	-
336	391069.93	1177338.83	Картометрический метод	1	-
337	391014.76	1177328.62	Картометрический метод	1	-
338	390986.95	1177329.49	Картометрический метод	1	-
339	391014.97	1177294.08	Картометрический метод	1	-
340	390957.83	1177256.22	Картометрический метод	1	-
341	390876.51	1177181.46	Картометрический метод	1	-
342	390816.56	1177144.97	Картометрический метод	1	-
343	390796.57	1177160.61	Картометрический метод	1	-
344	390781.37	1177165.39	Картометрический метод	1	-
345	390760.52	1177154.53	Картометрический метод	1	-
346	390730.11	1177122.38	Картометрический метод	1	-
347	390681.02	1177101.10	Картометрический метод	1	-
348	390647.57	1177097.62	Картометрический метод	1	-
349	390608.04	1177081.98	Картометрический метод	1	-
350	390588.92	1177118.47	Картометрический метод	1	-
351	390563.29	1177113.26	Картометрический метод	1	-
352	390506.42	1177084.66	Картометрический метод	1	-
353	390455.37	1177047.36	Картометрический метод	1	-
354	390441.51	1177032.06	Картометрический метод	1	-
355	390447.99	1177013.69	Картометрический метод	1	-
356	390477.82	1176951.14	Картометрический метод	1	-
357	390497.97	1176961.21	Картометрический метод	1	-
358	390535.75	1176882.71	Картометрический метод	1	-

3. Сведения о характерных точках части (частей) границы объекта					
Обозначение характерных точек части границы	Координаты, м		Метод определения координат характерной точки	Средняя квадратическая погрешность положения характерной точки (Mt), м	Описание обозначения точки на местности (при наличии)
	X	Y			
1	2	3	4	5	6
359	390684.06	1176956.44	Картометрический метод	1	-
360	390731.85	1177001.18	Картометрический метод	1	-
361	390720.99	1177043.75	Картометрический метод	1	-
362	390861.74	1177132.37	Картометрический метод	1	-
363	390914.84	1177186.13	Картометрический метод	1	-
364	390971.21	1177225.55	Картометрический метод	1	-
365	391022.03	1177249.66	Картометрический метод	1	-
366	391057.33	1177240.65	Картометрический метод	1	-
367	391077.92	1177289.29	Картометрический метод	1	-
334	391082.65	1177320.04	Картометрический метод	1	-
Часть 13					
368	388535.97	1177284.42	Картометрический метод	1	-
369	388612.43	1177304.67	Картометрический метод	1	-
370	388695.17	1177325.35	Картометрический метод	1	-
371	388780.14	1177344.26	Картометрический метод	1	-
372	388782.95	1177424.21	Картометрический метод	1	-
373	388786.77	1177484.59	Картометрический метод	1	-
374	388790.31	1177593.38	Картометрический метод	1	-
375	388393.19	1177471.51	Картометрический метод	1	-
376	388234.52	1177423.70	Картометрический метод	1	-
377	388179.89	1177395.38	Картометрический метод	1	-
378	388187.71	1177375.84	Картометрический метод	1	-
379	388212.37	1177325.29	Картометрический метод	1	-
380	388215.30	1177322.98	Картометрический метод	1	-
381	388218.94	1177323.22	Картометрический метод	1	-
382	388362.37	1177402.41	Картометрический метод	1	-

3. Сведения о характерных точках части (частей) границы объекта					
Обозначение характерных точек части границы	Координаты, м		Метод определения координат характерной точки	Средняя квадратическая погрешность положения характерной точки (Mt), м	Описание обозначения точки на местности (при наличии)
	X	Y			
1	2	3	4	5	6
383	388365.27	1177397.15	Картометрический метод	1	-
384	388221.70	1177317.89	Картометрический метод	1	-
385	388219.51	1177314.78	Картометрический метод	1	-
386	388219.72	1177311.08	Картометрический метод	1	-
387	388297.79	1177168.09	Картометрический метод	1	-
388	388459.56	1177254.70	Картометрический метод	1	-
389	388478.56	1177264.21	Картометрический метод	1	-
390	388492.03	1177270.00	Картометрический метод	1	-
391	388518.92	1177279.73	Картометрический метод	1	-
368	388535.97	1177284.42	Картометрический метод	1	-
Часть 14					
392	390780.92	1177780.41	Картометрический метод	1	-
393	390826.12	1177820.55	Картометрический метод	1	-
394	390818.65	1177832.37	Картометрический метод	1	-
395	390690.54	1177808.00	Картометрический метод	1	-
396	390568.74	1177873.45	Картометрический метод	1	-
397	390488.09	1177800.67	Картометрический метод	1	-
398	390398.74	1177807.26	Картометрический метод	1	-
399	390380.44	1177724.32	Картометрический метод	1	-
400	390598.79	1177683.88	Картометрический метод	1	-
401	390603.04	1177687.20	Картометрический метод	1	-
402	390618.75	1177689.74	Картометрический метод	1	-
403	390643.38	1177686.77	Картометрический метод	1	-
404	390650.93	1177682.48	Картометрический метод	1	-
405	390660.23	1177693.99	Картометрический метод	1	-
406	390677.25	1177707.19	Картометрический метод	1	-

3. Сведения о характерных точках части (частей) границы объекта					
Обозначение характерных точек части границы	Координаты, м		Метод определения координат характерной точки	Средняя квадратическая погрешность положения характерной точки (Mt), м	Описание обозначения точки на местности (при наличии)
	X	Y			
1	2	3	4	5	6
407	390689.10	1177710.15	Картометрический метод	1	-
408	390724.17	1177736.22	Картометрический метод	1	-
409	390753.69	1177759.52	Картометрический метод	1	-
410	390755.03	1177760.52	Картометрический метод	1	-
392	390780.92	1177780.41	Картометрический метод	1	-
Часть 15					
411	391009.40	1177605.21	Картометрический метод	1	-
412	391040.69	1177620.34	Картометрический метод	1	-
413	391032.85	1177637.03	Картометрический метод	1	-
414	391015.08	1177675.06	Картометрический метод	1	-
415	390987.00	1177725.09	Картометрический метод	1	-
416	390995.90	1177721.53	Картометрический метод	1	-
417	391020.42	1177677.80	Картометрический метод	1	-
418	391038.29	1177639.57	Картометрический метод	1	-
419	391053.96	1177606.24	Картометрический метод	1	-
420	391060.75	1177592.16	Картометрический метод	1	-
421	391175.81	1177572.79	Картометрический метод	1	-
422	391192.69	1177583.47	Картометрический метод	1	-
423	391253.03	1177637.83	Картометрический метод	1	-
424	391150.74	1177756.38	Картометрический метод	1	-
425	391087.74	1177813.96	Картометрический метод	1	-
426	391044.38	1177833.61	Картометрический метод	1	-
427	390971.89	1177839.71	Картометрический метод	1	-
428	390941.99	1177834.01	Картометрический метод	1	-
429	390971.49	1177773.22	Картометрический метод	1	-
430	390967.78	1177767.18	Картометрический метод	1	-

3. Сведения о характерных точках части (частей) границы объекта					
Обозначение характерных точек части границы	Координаты, м		Метод определения координат характерной точки	Средняя квадратическая погрешность положения характерной точки (Mt), м	Описание обозначения точки на местности (при наличии)
	X	Y			
1	2	3	4	5	6
431	390938.06	1177828.34	Картометрический метод	1	-
432	390863.42	1177789.26	Картометрический метод	1	-
433	390851.41	1177779.77	Картометрический метод	1	-
434	390812.53	1177743.74	Картометрический метод	1	-
435	390814.27	1177726.18	Картометрический метод	1	-
436	390840.97	1177688.61	Картометрический метод	1	-
437	390883.42	1177629.26	Картометрический метод	1	-
411	391009.40	1177605.21	Картометрический метод	1	-
Часть 16					
438	388885.68	1176766.26	Картометрический метод	1	-
439	388944.84	1176579.92	Картометрический метод	1	-
440	388996.43	1176465.39	Картометрический метод	1	-
441	389001.93	1176447.28	Картометрический метод	1	-
442	389003.47	1176419.52	Картометрический метод	1	-
443	388991.16	1176382.49	Картометрический метод	1	-
444	388964.89	1176347.03	Картометрический метод	1	-
445	388927.85	1176333.12	Картометрический метод	1	-
446	388901.61	1176333.12	Картометрический метод	1	-
447	388662.50	1176363.85	Картометрический метод	1	-
448	388651.73	1176302.35	Картометрический метод	1	-
449	388651.77	1176248.41	Картометрический метод	1	-
450	388656.29	1176237.54	Картометрический метод	1	-
451	388693.36	1176210.41	Картометрический метод	1	-
452	388831.25	1176196.76	Картометрический метод	1	-
453	388901.73	1176169.60	Картометрический метод	1	-
454	388911.98	1176236.80	Картометрический метод	1	-

3. Сведения о характерных точках части (частей) границы объекта					
Обозначение характерных точек части границы	Координаты, м		Метод определения координат характерной точки	Средняя квадратическая погрешность положения характерной точки (Mt), м	Описание обозначения точки на местности (при наличии)
	X	Y			
1	2	3	4	5	6
455	389007.07	1176237.68	Картометрический метод	1	-
456	389066.94	1176283.73	Картометрический метод	1	-
457	389126.68	1176329.40	Картометрический метод	1	-
458	389139.05	1176347.97	Картометрический метод	1	-
459	389118.62	1176390.12	Картометрический метод	1	-
460	389101.87	1176443.57	Картометрический метод	1	-
461	389098.64	1176471.88	Картометрический метод	1	-
462	389115.35	1176536.94	Картометрический метод	1	-
463	389114.27	1176580.12	Картометрический метод	1	-
464	389104.30	1176624.08	Картометрический метод	1	-
465	389079.45	1176656.47	Картометрический метод	1	-
466	389072.13	1176722.38	Картометрический метод	1	-
467	389074.42	1176791.18	Картометрический метод	1	-
468	388893.93	1176767.97	Картометрический метод	1	-
438	388885.68	1176766.26	Картометрический метод	1	-
Часть 17					
469	391599.23	1175894.96	Картометрический метод	1	-
470	391604.92	1175907.30	Картометрический метод	1	-
471	391618.67	1175937.15	Картометрический метод	1	-
472	391628.46	1175955.42	Картометрический метод	1	-
473	391647.93	1175996.44	Картометрический метод	1	-
474	391691.45	1176084.47	Картометрический метод	1	-
475	391703.03	1176109.24	Картометрический метод	1	-
476	391723.25	1176147.77	Картометрический метод	1	-
477	391727.99	1176160.04	Картометрический метод	1	-
478	391727.33	1176160.04	Картометрический метод	1	-

3. Сведения о характерных точках части (частей) границы объекта					
Обозначение характерных точек части границы	Координаты, м		Метод определения координат характерной точки	Средняя квадратическая погрешность положения характерной точки (Mt), м	Описание обозначения точки на местности (при наличии)
	X	Y			
1	2	3	4	5	6
479	391719.59	1176161.68	Картометрический метод	1	-
480	391668.33	1176162.55	Картометрический метод	1	-
481	391624.56	1176150.61	Картометрический метод	1	-
482	391609.58	1176139.64	Картометрический метод	1	-
483	391603.39	1176095.22	Картометрический метод	1	-
484	391602.84	1175959.68	Картометрический метод	1	-
485	391545.07	1175971.38	Картометрический метод	1	-
486	391539.75	1175921.89	Картометрический метод	1	-
487	391594.59	1175908.97	Картометрический метод	1	-
488	391533.84	1175765.33	Картометрический метод	1	-
489	391541.62	1175765.86	Картометрический метод	1	-
490	391550.40	1175786.90	Картометрический метод	1	-
491	391554.00	1175794.93	Картометрический метод	1	-
492	391582.86	1175859.42	Картометрический метод	1	-
469	391599.23	1175894.96	Картометрический метод	1	-
Часть 18					
493	390992.10	1178738.10	Картометрический метод	1	-
494	390984.37	1178741.73	Картометрический метод	1	-
495	391006.12	1178774.31	Картометрический метод	1	-
496	391007.55	1178804.35	Картометрический метод	1	-
497	390995.34	1178806.82	Картометрический метод	1	-
498	390977.33	1178807.56	Картометрический метод	1	-
499	390954.88	1178801.15	Картометрический метод	1	-
500	390925.02	1178783.26	Картометрический метод	1	-
501	390925.63	1178793.37	Картометрический метод	1	-
502	390938.80	1178832.61	Картометрический метод	1	-

3. Сведения о характерных точках части (частей) границы объекта					
Обозначение характерных точек части границы	Координаты, м		Метод определения координат характерной точки	Средняя квадратическая погрешность положения характерной точки (Mt), м	Описание обозначения точки на местности (при наличии)
	X	Y			
1	2	3	4	5	6
503	390841.15	1178863.91	Картометрический метод	1	-
504	390835.34	1178854.92	Картометрический метод	1	-
505	390817.18	1178810.57	Картометрический метод	1	-
506	390804.70	1178772.38	Картометрический метод	1	-
507	390827.13	1178765.32	Картометрический метод	1	-
508	390849.96	1178756.64	Картометрический метод	1	-
509	390859.94	1178756.68	Картометрический метод	1	-
510	390882.64	1178752.68	Картометрический метод	1	-
511	390913.47	1178744.62	Картометрический метод	1	-
512	390928.33	1178738.59	Картометрический метод	1	-
513	390924.07	1178733.84	Картометрический метод	1	-
514	390911.58	1178738.91	Картометрический метод	1	-
515	390881.36	1178746.81	Картометрический метод	1	-
516	390859.43	1178750.68	Картометрический метод	1	-
517	390851.26	1178750.64	Картометрический метод	1	-
518	390842.18	1178746.57	Картометрический метод	1	-
519	390824.78	1178733.12	Картометрический метод	1	-
520	390804.88	1178720.23	Картометрический метод	1	-
521	390793.35	1178707.18	Картометрический метод	1	-
522	390788.01	1178699.60	Картометрический метод	1	-
523	390782.77	1178687.51	Картометрический метод	1	-
524	390766.39	1178648.19	Картометрический метод	1	-
525	390750.14	1178610.92	Картометрический метод	1	-
526	390738.73	1178582.40	Картометрический метод	1	-
527	390735.03	1178567.60	Картометрический метод	1	-
528	390727.70	1178520.07	Картометрический метод	1	-

3. Сведения о характерных точках части (частей) границы объекта					
Обозначение характерных точек части границы	Координаты, м		Метод определения координат характерной точки	Средняя квадратическая погрешность положения характерной точки (Mt), м	Описание обозначения точки на местности (при наличии)
	X	Y			
1	2	3	4	5	6
529	390717.96	1178458.52	Картометрический метод	1	-
530	390701.38	1178353.82	Картометрический метод	1	-
531	390696.45	1178304.85	Картометрический метод	1	-
532	390697.31	1178273.28	Картометрический метод	1	-
533	390716.96	1178061.46	Картометрический метод	1	-
534	390719.32	1178049.18	Картометрический метод	1	-
535	390721.78	1178045.15	Картометрический метод	1	-
536	390735.68	1178031.60	Картометрический метод	1	-
537	390750.95	1178020.61	Картометрический метод	1	-
538	390819.10	1177983.21	Картометрический метод	1	-
539	390860.41	1178030.70	Картометрический метод	1	-
540	390898.92	1178056.89	Картометрический метод	1	-
541	391000.00	1178073.83	Картометрический метод	1	-
542	390975.94	1178244.82	Картометрический метод	1	-
543	390976.77	1178293.20	Картометрический метод	1	-
544	391004.54	1178287.25	Картометрический метод	1	-
545	391010.45	1178270.69	Картометрический метод	1	-
546	391031.74	1178240.73	Картометрический метод	1	-
547	391054.21	1178233.24	Картометрический метод	1	-
548	391091.66	1178232.05	Картометрический метод	1	-
549	391113.35	1178220.62	Картометрический метод	1	-
550	391116.50	1178196.18	Картометрический метод	1	-
551	391106.25	1178170.55	Картометрический метод	1	-
552	391101.72	1178102.16	Картометрический метод	1	-
553	391116.42	1178099.92	Картометрический метод	1	-
554	391120.99	1178105.61	Картометрический метод	1	-

3. Сведения о характерных точках части (частей) границы объекта					
Обозначение характерных точек части границы	Координаты, м		Метод определения координат характерной точки	Средняя квадратическая погрешность положения характерной точки (Mt), м	Описание обозначения точки на местности (при наличии)
	X	Y			
1	2	3	4	5	6
555	391141.34	1178113.85	Картометрический метод	1	-
556	391162.11	1178139.90	Картометрический метод	1	-
557	391186.08	1178203.48	Картометрический метод	1	-
558	391207.16	1178206.75	Картометрический метод	1	-
559	391361.88	1178201.86	Картометрический метод	1	-
560	391361.59	1178210.21	Картометрический метод	1	-
561	391343.75	1178242.20	Картометрический метод	1	-
562	391341.14	1178292.09	Картометрический метод	1	-
563	391349.61	1178350.40	Картометрический метод	1	-
564	391372.24	1178457.31	Картометрический метод	1	-
565	391388.91	1178458.18	Картометрический метод	1	-
566	391466.91	1178524.48	Картометрический метод	1	-
567	391464.28	1178530.28	Картометрический метод	1	-
568	391437.33	1178551.93	Картометрический метод	1	-
569	391431.40	1178553.53	Картометрический метод	1	-
570	391406.98	1178553.78	Картометрический метод	1	-
571	391375.52	1178556.62	Картометрический метод	1	-
572	391342.57	1178552.79	Картометрический метод	1	-
573	391315.93	1178547.74	Картометрический метод	1	-
574	391276.08	1178533.18	Картометрический метод	1	-
575	391257.33	1178523.55	Картометрический метод	1	-
576	391256.71	1178519.24	Картометрический метод	1	-
577	391238.02	1178484.69	Картометрический метод	1	-
578	391147.46	1178491.91	Картометрический метод	1	-
579	391082.38	1178680.49	Картометрический метод	1	-
580	391090.82	1178692.24	Картометрический метод	1	-

3. Сведения о характерных точках части (частей) границы объекта					
Обозначение характерных точек части границы	Координаты, м		Метод определения координат характерной точки	Средняя квадратическая погрешность положения характерной точки (Mt), м	Описание обозначения точки на местности (при наличии)
	X	Y			
1	2	3	4	5	6
581	391038.28	1178699.58	Картометрический метод	1	-
582	391044.46	1178715.28	Картометрический метод	1	-
583	390991.67	1178736.28	Картометрический метод	1	-
493	390992.10	1178738.10	Картометрический метод	1	-
Часть 19					
584	388030.63	1175376.97	Картометрический метод	1	-
585	388021.43	1175398.22	Картометрический метод	1	-
586	387994.53	1175452.53	Картометрический метод	1	-
587	387974.24	1175485.78	Картометрический метод	1	-
588	387944.58	1175577.24	Картометрический метод	1	-
589	387937.15	1175600.15	Картометрический метод	1	-
590	387928.14	1175618.36	Картометрический метод	1	-
591	387916.50	1175641.90	Картометрический метод	1	-
592	387912.18	1175640.21	Картометрический метод	1	-
593	387908.20	1175645.74	Картометрический метод	1	-
594	387894.86	1175644.95	Картометрический метод	1	-
595	387883.28	1175640.27	Картометрический метод	1	-
596	387786.09	1175612.44	Картометрический метод	1	-
597	387687.19	1175589.45	Картометрический метод	1	-
598	387673.53	1175586.27	Картометрический метод	1	-
599	387649.82	1175582.02	Картометрический метод	1	-
600	387641.04	1175580.43	Картометрический метод	1	-
601	387658.11	1175508.13	Картометрический метод	1	-
602	387669.50	1175474.66	Картометрический метод	1	-
603	387687.98	1175443.11	Картометрический метод	1	-
604	387709.76	1175424.70	Картометрический метод	1	-

3. Сведения о характерных точках части (частей) границы объекта					
Обозначение характерных точек части границы	Координаты, м		Метод определения координат характерной точки	Средняя квадратическая погрешность положения характерной точки (Mt), м	Описание обозначения точки на местности (при наличии)
	X	Y			
1	2	3	4	5	6
605	387728.92	1175413.22	Картометрический метод	1	-
606	387786.03	1175412.33	Картометрический метод	1	-
607	387845.19	1175413.23	Картометрический метод	1	-
608	387881.38	1175408.30	Картометрический метод	1	-
609	387936.82	1175397.28	Картометрический метод	1	-
610	387978.05	1175393.98	Картометрический метод	1	-
611	388004.83	1175390.54	Картометрический метод	1	-
612	388021.98	1175382.92	Картометрический метод	1	-
584	388030.63	1175376.97	Картометрический метод	1	-
Часть 20					
613	387109.44	1176233.10	Картометрический метод	1	-
614	387109.94	1176155.93	Картометрический метод	1	-
615	387132.06	1176149.29	Картометрический метод	1	-
616	387142.44	1176099.85	Картометрический метод	1	-
617	387174.90	1176084.86	Картометрический метод	1	-
618	387177.90	1176026.42	Картометрический метод	1	-
619	387216.36	1176026.40	Картометрический метод	1	-
620	387227.35	1176007.44	Картометрический метод	1	-
621	387223.85	1175959.49	Картометрический метод	1	-
622	387363.24	1175896.31	Картометрический метод	1	-
623	387395.68	1175924.53	Картометрический метод	1	-
624	387468.04	1175909.39	Картометрический метод	1	-
625	387468.96	1175909.21	Картометрический метод	1	-
626	387472.18	1175908.74	Картометрический метод	1	-
627	387493.69	1175906.34	Картометрический метод	1	-
628	387495.48	1175921.80	Картометрический метод	1	-

3. Сведения о характерных точках части (частей) границы объекта					
Обозначение характерных точек части границы	Координаты, м		Метод определения координат характерной точки	Средняя квадратическая погрешность положения характерной точки (Mt), м	Описание обозначения точки на местности (при наличии)
	X	Y			
1	2	3	4	5	6
629	387573.93	1175966.13	Картометрический метод	1	-
630	387575.09	1175972.05	Картометрический метод	1	-
631	387595.66	1175967.64	Картометрический метод	1	-
632	387597.44	1175994.45	Картометрический метод	1	-
633	387602.45	1175994.19	Картометрический метод	1	-
634	387662.62	1175964.67	Картометрический метод	1	-
635	387689.17	1175968.85	Картометрический метод	1	-
636	387685.00	1176000.00	Картометрический метод	1	-
637	387740.48	1176021.76	Картометрический метод	1	-
638	387762.42	1176027.61	Картометрический метод	1	-
639	387775.26	1176031.14	Картометрический метод	1	-
640	387839.72	1176026.00	Картометрический метод	1	-
641	387856.38	1176075.23	Картометрический метод	1	-
642	387847.32	1176078.08	Картометрический метод	1	-
643	387839.40	1176080.51	Картометрический метод	1	-
644	387846.56	1176103.81	Картометрический метод	1	-
645	387829.86	1176154.92	Картометрический метод	1	-
646	387833.19	1176186.52	Картометрический метод	1	-
647	387811.00	1176190.00	Картометрический метод	1	-
648	387789.50	1176189.00	Картометрический метод	1	-
649	387712.00	1176165.50	Картометрический метод	1	-
650	387691.50	1176146.00	Картометрический метод	1	-
651	387670.00	1176092.00	Картометрический метод	1	-
652	387671.50	1176089.50	Картометрический метод	1	-
653	387677.50	1176089.00	Картометрический метод	1	-
654	387707.50	1176092.00	Картометрический метод	1	-

3. Сведения о характерных точках части (частей) границы объекта					
Обозначение характерных точек части границы	Координаты, м		Метод определения координат характерной точки	Средняя квадратическая погрешность положения характерной точки (Mt), м	Описание обозначения точки на местности (при наличии)
	X	Y			
1	2	3	4	5	6
655	387771.00	1176074.50	Картометрический метод	1	-
656	387801.00	1176050.50	Картометрический метод	1	-
657	387797.25	1176045.82	Картометрический метод	1	-
658	387779.41	1176060.13	Картометрический метод	1	-
659	387768.26	1176069.01	Картометрический метод	1	-
660	387706.77	1176085.88	Картометрический метод	1	-
661	387668.00	1176082.50	Картометрический метод	1	-
662	387665.00	1176081.00	Картометрический метод	1	-
663	387664.50	1176077.00	Картометрический метод	1	-
664	387663.55	1176050.92	Картометрический метод	1	-
665	387671.00	1176023.50	Картометрический метод	1	-
666	387665.21	1176021.92	Картометрический метод	1	-
667	387657.47	1176050.31	Картометрический метод	1	-
668	387659.45	1176084.93	Картометрический метод	1	-
669	387684.00	1176145.50	Картометрический метод	1	-
670	387600.00	1176154.00	Картометрический метод	1	-
671	387518.00	1176153.00	Картометрический метод	1	-
672	387488.50	1176146.00	Картометрический метод	1	-
673	387475.50	1176137.00	Картометрический метод	1	-
674	387471.00	1176130.00	Картометрический метод	1	-
675	387465.50	1176053.50	Картометрический метод	1	-
676	387465.00	1176049.00	Картометрический метод	1	-
677	387462.00	1176040.50	Картометрический метод	1	-
678	387455.50	1176031.00	Картометрический метод	1	-
679	387447.50	1176024.50	Картометрический метод	1	-
680	387373.00	1176028.50	Картометрический метод	1	-

3. Сведения о характерных точках части (частей) границы объекта					
Обозначение характерных точек части границы	Координаты, м		Метод определения координат характерной точки	Средняя квадратическая погрешность положения характерной точки (Mt), м	Описание обозначения точки на местности (при наличии)
	X	Y			
1	2	3	4	5	6
681	387339.50	1176033.00	Картометрический метод	1	-
682	387309.50	1176038.00	Картометрический метод	1	-
683	387279.50	1176042.00	Картометрический метод	1	-
684	387263.00	1176043.00	Картометрический метод	1	-
685	387263.36	1176048.99	Картометрический метод	1	-
686	387280.08	1176047.98	Картометрический метод	1	-
687	387310.39	1176043.93	Картометрический метод	1	-
688	387340.39	1176038.93	Картометрический метод	1	-
689	387373.62	1176034.47	Картометрический метод	1	-
690	387445.37	1176030.50	Картометрический метод	1	-
691	387451.04	1176035.11	Картометрический метод	1	-
692	387456.60	1176043.24	Картометрический метод	1	-
693	387459.11	1176050.35	Картометрический метод	1	-
694	387459.52	1176054.05	Картометрический метод	1	-
695	387465.12	1176131.96	Картометрический метод	1	-
696	387471.10	1176141.25	Картометрический метод	1	-
697	387486.01	1176151.58	Картометрический метод	1	-
698	387517.26	1176158.99	Картометрический метод	1	-
699	387504.84	1176162.77	Картометрический метод	1	-
700	387405.38	1176180.44	Картометрический метод	1	-
701	387209.61	1176225.61	Картометрический метод	1	-
702	387110.92	1176241.79	Картометрический метод	1	-
613	387109.44	1176233.10	Картометрический метод	1	-
703	387186.21	1176194.92	Картометрический метод	1	-
704	387176.21	1176195.67	Картометрический метод	1	-
705	387176.99	1176205.64	Картометрический метод	1	-

3. Сведения о характерных точках части (частей) границы объекта					
Обозначение характерных точек части границы	Координаты, м		Метод определения координат характерной точки	Средняя квадратическая погрешность положения характерной точки (Mt), м	Описание обозначения точки на местности (при наличии)
	X	Y			
1	2	3	4	5	6
706	387186.96	1176204.89	Картометрический метод	1	-
703	387186.21	1176194.92	Картометрический метод	1	-
Часть 21					
707	387889.17	1176269.63	Картометрический метод	1	-
708	387886.64	1176270.38	Картометрический метод	1	-
709	387818.61	1176287.42	Картометрический метод	1	-
710	387687.25	1176336.88	Картометрический метод	1	-
711	387531.25	1176341.60	Картометрический метод	1	-
712	387386.41	1176324.64	Картометрический метод	1	-
713	387396.73	1176256.96	Картометрический метод	1	-
714	387552.30	1176216.51	Картометрический метод	1	-
715	387577.09	1176207.34	Картометрический метод	1	-
716	387584.96	1176238.20	Картометрический метод	1	-
717	387595.61	1176274.77	Картометрический метод	1	-
718	387637.75	1176288.88	Картометрический метод	1	-
719	387642.50	1176258.79	Картометрический метод	1	-
720	387781.33	1176225.53	Картометрический метод	1	-
721	387788.47	1176194.96	Картометрический метод	1	-
722	387811.32	1176196.02	Картометрический метод	1	-
723	387834.38	1176192.50	Картометрический метод	1	-
724	387837.26	1176219.21	Картометрический метод	1	-
725	387853.32	1176218.14	Картометрический метод	1	-
726	387855.07	1176223.24	Картометрический метод	1	-
727	387860.06	1176230.05	Картометрический метод	1	-
728	387863.90	1176229.23	Картометрический метод	1	-
729	387869.42	1176257.10	Картометрический метод	1	-

3. Сведения о характерных точках части (частей) границы объекта					
Обозначение характерных точек части границы	Координаты, м		Метод определения координат характерной точки	Средняя квадратическая погрешность положения характерной точки (Mt), м	Описание обозначения точки на местности (при наличии)
	X	Y			
1	2	3	4	5	6
730	387886.15	1176257.98	Картометрический метод	1	-
707	387889.17	1176269.63	Картометрический метод	1	-
Часть 22					
731	391549.29	1175766.31	Картометрический метод	1	-
732	391966.39	1175797.70	Картометрический метод	1	-
733	392008.07	1175906.22	Картометрический метод	1	-
734	392011.32	1175914.67	Картометрический метод	1	-
735	392045.46	1176024.62	Картометрический метод	1	-
736	392046.71	1176028.65	Картометрический метод	1	-
737	392041.82	1176043.94	Картометрический метод	1	-
738	391748.91	1176115.42	Картометрический метод	1	-
739	391757.81	1176148.51	Картометрический метод	1	-
740	391733.81	1176158.39	Картометрический метод	1	-
741	391732.88	1176158.72	Картометрический метод	1	-
742	391729.91	1176148.34	Картометрический метод	1	-
743	391728.72	1176145.28	Картометрический метод	1	-
744	391708.41	1176106.57	Картометрический метод	1	-
745	391696.85	1176081.87	Картометрический метод	1	-
746	391653.33	1175993.82	Картометрический метод	1	-
747	391633.82	1175952.71	Картометрический метод	1	-
748	391630.97	1175946.65	Картометрический метод	1	-
749	391628.11	1175940.59	Картометрический метод	1	-
750	391628.64	1175937.21	Картометрический метод	1	-
751	391643.20	1175932.78	Картометрический метод	1	-
752	391686.63	1175918.38	Картометрический метод	1	-
753	391740.48	1175908.47	Картометрический метод	1	-

3. Сведения о характерных точках части (частей) границы объекта					
Обозначение характерных точек части границы	Координаты, м		Метод определения координат характерной точки	Средняя квадратическая погрешность положения характерной точки (Mt), м	Описание обозначения точки на местности (при наличии)
	X	Y			
1	2	3	4	5	6
754	391835.44	1175897.12	Картометрический метод	1	-
755	391838.16	1175897.07	Картометрический метод	1	-
756	391908.11	1175895.75	Картометрический метод	1	-
757	391908.35	1175899.46	Картометрический метод	1	-
758	391912.38	1175951.85	Картометрический метод	1	-
759	391964.55	1175931.84	Картометрический метод	1	-
760	391947.87	1175902.80	Картометрический метод	1	-
761	391946.90	1175895.89	Картометрический метод	1	-
762	391998.12	1175896.53	Картометрический метод	1	-
763	391998.19	1175890.53	Картометрический метод	1	-
764	391918.94	1175889.54	Картометрический метод	1	-
765	391906.66	1175889.77	Картометрический метод	1	-
766	391870.84	1175890.45	Картометрический метод	1	-
767	391852.94	1175890.79	Картометрический метод	1	-
768	391849.85	1175890.85	Картометрический метод	1	-
769	391822.60	1175892.20	Картометрический метод	1	-
770	391818.19	1175892.42	Картометрический метод	1	-
771	391793.04	1175896.15	Картометрический метод	1	-
772	391789.93	1175896.52	Картометрический метод	1	-
773	391739.59	1175902.53	Картометрический метод	1	-
774	391685.12	1175912.56	Картометрический метод	1	-
775	391641.38	1175927.06	Картометрический метод	1	-
776	391626.78	1175931.42	Картометрический метод	1	-
777	391623.83	1175931.08	Картометрический метод	1	-
778	391622.05	1175929.36	Картометрический метод	1	-
779	391588.32	1175856.94	Картометрический метод	1	-

3. Сведения о характерных точках части (частей) границы объекта					
Обозначение характерных точек части границы	Координаты, м		Метод определения координат характерной точки	Средняя квадратическая погрешность положения характерной точки (Mt), м	Описание обозначения точки на местности (при наличии)
	X	Y			
1	2	3	4	5	6
731	391549.29	1175766.31	Картометрический метод	1	-
Часть 23					
780	388653.43	1175690.34	Картометрический метод	1	-
781	388677.77	1175696.28	Картометрический метод	1	-
782	388684.09	1175697.83	Картометрический метод	1	-
783	388735.86	1175710.28	Картометрический метод	1	-
784	388775.65	1175723.37	Картометрический метод	1	-
785	388797.55	1175726.36	Картометрический метод	1	-
786	388827.01	1175735.67	Картометрический метод	1	-
787	388833.02	1175738.14	Картометрический метод	1	-
788	388833.74	1175739.72	Картометрический метод	1	-
789	388833.32	1175741.80	Картометрический метод	1	-
790	388826.43	1175753.29	Картометрический метод	1	-
791	388816.58	1175768.06	Картометрический метод	1	-
792	388798.61	1175792.53	Картометрический метод	1	-
793	388782.10	1175817.52	Картометрический метод	1	-
794	388762.77	1175842.31	Картометрический метод	1	-
795	388760.54	1175845.19	Картометрический метод	1	-
796	388752.24	1175843.81	Картометрический метод	1	-
797	388760.63	1175834.64	Картометрический метод	1	-
798	388763.25	1175831.77	Картометрический метод	1	-
799	388761.59	1175830.87	Картометрический метод	1	-
800	388750.14	1175838.19	Картометрический метод	1	-
801	388695.92	1175833.55	Картометрический метод	1	-
802	388675.56	1175829.11	Картометрический метод	1	-
803	388666.86	1175821.40	Картометрический метод	1	-

3. Сведения о характерных точках части (частей) границы объекта					
Обозначение характерных точек части границы	Координаты, м		Метод определения координат характерной точки	Средняя квадратическая погрешность положения характерной точки (Mt), м	Описание обозначения точки на местности (при наличии)
	X	Y			
1	2	3	4	5	6
804	388641.48	1175817.18	Картометрический метод	1	-
805	388581.11	1175811.11	Картометрический метод	1	-
806	388530.52	1175806.17	Картометрический метод	1	-
807	388504.52	1175803.84	Картометрический метод	1	-
808	388476.74	1175800.96	Картометрический метод	1	-
809	388436.48	1175796.53	Картометрический метод	1	-
810	388407.16	1175793.46	Картометрический метод	1	-
811	388398.87	1175792.00	Картометрический метод	1	-
812	388380.79	1175789.02	Картометрический метод	1	-
813	388359.55	1175786.93	Картометрический метод	1	-
814	388328.22	1175782.13	Картометрический метод	1	-
815	388312.82	1175779.80	Картометрический метод	1	-
816	388298.37	1175777.48	Картометрический метод	1	-
817	388290.61	1175776.55	Картометрический метод	1	-
818	388279.88	1175773.98	Картометрический метод	1	-
819	388247.87	1175767.79	Картометрический метод	1	-
820	388221.02	1175762.17	Картометрический метод	1	-
821	388193.96	1175755.76	Картометрический метод	1	-
822	388148.95	1175744.32	Картометрический метод	1	-
823	388148.35	1175746.10	Картометрический метод	1	-
824	388139.76	1175741.89	Картометрический метод	1	-
825	388172.17	1175681.71	Картометрический метод	1	-
826	388229.67	1175637.78	Картометрический метод	1	-
827	388234.94	1175638.33	Картометрический метод	1	-
828	388211.80	1175670.76	Картометрический метод	1	-
829	388274.05	1175667.42	Картометрический метод	1	-

3. Сведения о характерных точках части (частей) границы объекта					
Обозначение характерных точек части границы	Координаты, м		Метод определения координат характерной точки	Средняя квадратическая погрешность положения характерной точки (Mt), м	Описание обозначения точки на местности (при наличии)
	X	Y			
1	2	3	4	5	6
830	388504.43	1175654.37	Картометрический метод	1	-
831	388511.15	1175654.00	Картометрический метод	1	-
832	388504.57	1175653.36	Картометрический метод	1	-
833	388506.79	1175636.16	Картометрический метод	1	-
834	388525.72	1175638.30	Картометрический метод	1	-
835	388520.29	1175654.89	Картометрический метод	1	-
836	388539.92	1175652.39	Картометрический метод	1	-
837	388559.45	1175630.52	Картометрический метод	1	-
838	388588.21	1175643.39	Картометрический метод	1	-
839	388622.11	1175652.79	Картометрический метод	1	-
840	388640.04	1175656.51	Картометрический метод	1	-
841	388657.10	1175661.54	Картометрический метод	1	-
842	388689.69	1175675.32	Картометрический метод	1	-
843	388685.50	1175692.00	Картометрический метод	1	-
844	388656.19	1175684.83	Картометрический метод	1	-
845	388649.65	1175683.24	Картометрический метод	1	-
846	388640.50	1175681.00	Картометрический метод	1	-
847	388639.44	1175686.92	Картометрический метод	1	-
780	388653.43	1175690.34	Картометрический метод	1	-
Часть 24					
848	387962.19	1176332.81	Картометрический метод	1	-
849	387970.25	1176356.72	Картометрический метод	1	-
850	387973.71	1176367.63	Картометрический метод	1	-
851	387994.62	1176445.46	Картометрический метод	1	-
852	387996.57	1176451.98	Картометрический метод	1	-
853	387993.75	1176457.10	Картометрический метод	1	-

3. Сведения о характерных точках части (частей) границы объекта					
Обозначение характерных точек части границы	Координаты, м		Метод определения координат характерной точки	Средняя квадратическая погрешность положения характерной точки (Mt), м	Описание обозначения точки на местности (при наличии)
	X	Y			
1	2	3	4	5	6
854	387983.98	1176474.77	Картометрический метод	1	-
855	387978.55	1176478.26	Картометрический метод	1	-
856	387956.39	1176489.10	Картометрический метод	1	-
857	387936.02	1176498.80	Картометрический метод	1	-
858	387889.02	1176509.52	Картометрический метод	1	-
859	387850.79	1176546.73	Картометрический метод	1	-
860	387836.88	1176560.64	Картометрический метод	1	-
861	387827.56	1176568.97	Картометрический метод	1	-
862	387813.00	1176587.51	Картометрический метод	1	-
863	387805.15	1176595.37	Картометрический метод	1	-
864	387800.54	1176600.49	Картометрический метод	1	-
865	387805.01	1176604.51	Картометрический метод	1	-
866	387809.50	1176599.50	Картометрический метод	1	-
867	387817.50	1176591.50	Картометрический метод	1	-
868	387831.95	1176573.09	Картометрический метод	1	-
869	387841.00	1176565.00	Картометрический метод	1	-
870	387855.00	1176551.00	Картометрический метод	1	-
871	387892.00	1176515.00	Картометрический метод	1	-
872	387938.00	1176504.50	Картометрический метод	1	-
873	387959.00	1176494.50	Картометрический метод	1	-
874	387981.50	1176483.50	Картометрический метод	1	-
875	387988.50	1176479.00	Картометрический метод	1	-
876	387999.00	1176460.00	Картометрический метод	1	-
877	388000.53	1176464.70	Картометрический метод	1	-
878	388005.74	1176478.18	Картометрический метод	1	-
879	388012.58	1176491.92	Картометрический метод	1	-

3. Сведения о характерных точках части (частей) границы объекта					
Обозначение характерных точек части границы	Координаты, м		Метод определения координат характерной точки	Средняя квадратическая погрешность положения характерной точки (Mt), м	Описание обозначения точки на местности (при наличии)
	X	Y			
1	2	3	4	5	6
880	388020.09	1176505.79	Картометрический метод	1	-
881	387994.17	1176529.53	Картометрический метод	1	-
882	387912.84	1176578.06	Картометрический метод	1	-
883	387890.79	1176607.51	Картометрический метод	1	-
884	387873.21	1176624.31	Картометрический метод	1	-
885	387838.79	1176652.57	Картометрический метод	1	-
886	387821.03	1176644.72	Картометрический метод	1	-
887	387796.62	1176656.40	Картометрический метод	1	-
888	387746.32	1176471.64	Картометрический метод	1	-
889	387749.87	1176418.81	Картометрический метод	1	-
890	387580.76	1176582.55	Картометрический метод	1	-
891	387517.93	1176460.08	Картометрический метод	1	-
892	387599.53	1176407.58	Картометрический метод	1	-
893	387714.78	1176408.58	Картометрический метод	1	-
894	387775.23	1176404.64	Картометрический метод	1	-
895	387799.85	1176398.58	Картометрический метод	1	-
896	387808.09	1176384.55	Картометрический метод	1	-
897	387805.92	1176372.41	Картометрический метод	1	-
898	387880.15	1176348.72	Картометрический метод	1	-
899	387941.28	1176336.79	Картометрический метод	1	-
900	387939.00	1176338.00	Картометрический метод	1	-
901	387919.00	1176350.00	Картометрический метод	1	-
902	387889.50	1176366.00	Картометрический метод	1	-
903	387883.00	1176369.50	Картометрический метод	1	-
904	387837.50	1176407.50	Картометрический метод	1	-
905	387820.50	1176424.50	Картометрический метод	1	-

3. Сведения о характерных точках части (частей) границы объекта					
Обозначение характерных точек части границы	Координаты, м		Метод определения координат характерной точки	Средняя квадратическая погрешность положения характерной точки (Mt), м	Описание обозначения точки на местности (при наличии)
	X	Y			
1	2	3	4	5	6
906	387819.17	1176425.77	Картометрический метод	1	-
907	387821.84	1176431.66	Картометрический метод	1	-
908	387824.74	1176428.74	Картометрический метод	1	-
909	387841.55	1176411.93	Картометрический метод	1	-
910	387886.38	1176374.50	Картометрический метод	1	-
911	387892.35	1176371.28	Картометрический метод	1	-
912	387921.97	1176355.21	Картометрический метод	1	-
913	387941.95	1176343.23	Картометрический метод	1	-
914	387959.00	1176334.20	Картометрический метод	1	-
848	387962.19	1176332.81	Картометрический метод	1	-
Часть 25					
915	388645.08	1176002.79	Картометрический метод	1	-
916	388645.99	1176023.40	Картометрический метод	1	-
917	388645.45	1176058.31	Картометрический метод	1	-
918	388646.07	1176075.03	Картометрический метод	1	-
919	388646.86	1176079.86	Картометрический метод	1	-
920	388420.27	1176112.32	Картометрический метод	1	-
921	388422.44	1176127.70	Картометрический метод	1	-
922	388287.81	1176169.35	Картометрический метод	1	-
923	388271.39	1176099.72	Картометрический метод	1	-
924	388425.50	1176052.50	Картометрический метод	1	-
925	388430.50	1176048.50	Картометрический метод	1	-
926	388438.00	1176030.00	Картометрический метод	1	-
927	388441.50	1176025.50	Картометрический метод	1	-
928	388442.50	1176022.50	Картометрический метод	1	-
929	388442.50	1176021.00	Картометрический метод	1	-

3. Сведения о характерных точках части (частей) границы объекта					
Обозначение характерных точек части границы	Координаты, м		Метод определения координат характерной точки	Средняя квадратическая погрешность положения характерной точки (Mt), м	Описание обозначения точки на местности (при наличии)
	X	Y			
1	2	3	4	5	6
930	388437.50	1176006.50	Картометрический метод	1	-
931	388439.00	1175970.50	Картометрический метод	1	-
932	388439.50	1175926.00	Картометрический метод	1	-
933	388442.00	1175920.00	Картометрический метод	1	-
934	388446.00	1175877.50	Картометрический метод	1	-
935	388449.00	1175868.50	Картометрический метод	1	-
936	388454.00	1175862.50	Картометрический метод	1	-
937	388458.61	1175822.53	Картометрический метод	1	-
938	388708.20	1175858.31	Картометрический метод	1	-
939	388748.66	1175863.97	Картометрический метод	1	-
940	388746.50	1175875.00	Картометрический метод	1	-
941	388736.00	1175885.50	Картометрический метод	1	-
942	388715.50	1175900.50	Картометрический метод	1	-
943	388691.00	1175905.00	Картометрический метод	1	-
944	388663.00	1175899.00	Картометрический метод	1	-
945	388659.00	1175901.50	Картометрический метод	1	-
946	388647.00	1175920.00	Картометрический метод	1	-
947	388640.50	1175940.00	Картометрический метод	1	-
948	388635.50	1175959.50	Картометрический метод	1	-
949	388627.50	1175985.50	Картометрический метод	1	-
950	388633.24	1175987.26	Картометрический метод	1	-
951	388641.28	1175961.13	Картометрический метод	1	-
952	388646.26	1175941.67	Картометрический метод	1	-
953	388652.46	1175922.60	Картометрический метод	1	-
954	388663.31	1175905.88	Картометрический метод	1	-
955	388664.12	1175905.38	Картометрический метод	1	-

3. Сведения о характерных точках части (частей) границы объекта					
Обозначение характерных точек части границы	Координаты, м		Метод определения координат характерной точки	Средняя квадратическая погрешность положения характерной точки (Mt), м	Описание обозначения точки на местности (при наличии)
	X	Y			
1	2	3	4	5	6
956	388690.91	1175911.12	Картометрический метод	1	-
957	388724.71	1175911.56	Картометрический метод	1	-
958	388741.12	1175953.83	Картометрический метод	1	-
959	388754.74	1175963.89	Картометрический метод	1	-
960	388789.29	1175962.00	Картометрический метод	1	-
961	388816.24	1175947.11	Картометрический метод	1	-
962	388821.03	1175893.68	Картометрический метод	1	-
963	388969.32	1175908.40	Картометрический метод	1	-
964	388963.40	1175981.85	Картометрический метод	1	-
965	388868.17	1175976.87	Картометрический метод	1	-
966	388814.33	1175974.05	Картометрический метод	1	-
967	388800.49	1175999.80	Картометрический метод	1	-
968	388736.07	1176000.20	Картометрический метод	1	-
969	388731.17	1176027.37	Картометрический метод	1	-
970	388671.19	1176029.34	Картометрический метод	1	-
971	388660.29	1176017.39	Картометрический метод	1	-
915	388645.08	1176002.79	Картометрический метод	1	-
Часть 26					
972	388986.67	1176936.16	Картометрический метод	1	-
973	389028.63	1176940.83	Картометрический метод	1	-
974	389081.34	1177019.98	Картометрический метод	1	-
975	389085.24	1177019.35	Картометрический метод	1	-
976	389097.59	1177029.22	Картометрический метод	1	-
977	389087.15	1177041.76	Картометрический метод	1	-
978	389109.60	1177064.58	Картометрический метод	1	-
979	389134.11	1177099.79	Картометрический метод	1	-

3. Сведения о характерных точках части (частей) границы объекта					
Обозначение характерных точек части границы	Координаты, м		Метод определения координат характерной точки	Средняя квадратическая погрешность положения характерной точки (Mt), м	Описание обозначения точки на местности (при наличии)
	X	Y			
1	2	3	4	5	6
980	389140.80	1177120.38	Картометрический метод	1	-
981	389141.10	1177164.09	Картометрический метод	1	-
982	389134.04	1177189.42	Картометрический метод	1	-
983	389174.15	1177195.34	Картометрический метод	1	-
984	389237.58	1177232.49	Картометрический метод	1	-
985	389229.21	1177328.61	Картометрический метод	1	-
986	389204.10	1177401.06	Картометрический метод	1	-
987	389120.31	1177366.43	Картометрический метод	1	-
988	389104.82	1177374.46	Картометрический метод	1	-
989	389104.00	1177336.45	Картометрический метод	1	-
990	389104.50	1177191.14	Картометрический метод	1	-
991	389097.83	1177146.49	Картометрический метод	1	-
992	389086.22	1177114.18	Картометрический метод	1	-
993	389079.51	1177089.91	Картометрический метод	1	-
994	389071.45	1177078.39	Картометрический метод	1	-
995	389061.86	1177070.50	Картометрический метод	1	-
996	389023.39	1177049.74	Картометрический метод	1	-
997	388994.74	1177033.66	Картометрический метод	1	-
998	388986.50	1177029.81	Картометрический метод	1	-
999	388950.82	1177021.15	Картометрический метод	1	-
1000	388936.41	1177018.16	Картометрический метод	1	-
1001	388915.86	1177012.39	Картометрический метод	1	-
1002	388915.80	1177013.21	Картометрический метод	1	-
1003	388914.93	1177017.57	Картометрический метод	1	-
1004	388914.59	1177020.01	Картометрический метод	1	-
1005	388924.91	1177021.23	Картометрический метод	1	-

3. Сведения о характерных точках части (частей) границы объекта					
Обозначение характерных точек части границы	Координаты, м		Метод определения координат характерной точки	Средняя квадратическая погрешность положения характерной точки (Mt), м	Описание обозначения точки на местности (при наличии)
	X	Y			
1	2	3	4	5	6
1006	388935.00	1177024.00	Картометрический метод	1	-
1007	388949.50	1177027.00	Картометрический метод	1	-
1008	388984.50	1177035.50	Картометрический метод	1	-
1009	388992.00	1177039.00	Картометрический метод	1	-
1010	389020.50	1177055.00	Картометрический метод	1	-
1011	389058.50	1177075.50	Картометрический метод	1	-
1012	389067.00	1177082.50	Картометрический метод	1	-
1013	389074.00	1177092.50	Картометрический метод	1	-
1014	389080.50	1177116.00	Картометрический метод	1	-
1015	389092.00	1177148.00	Картометрический метод	1	-
1016	389098.50	1177191.50	Картометрический метод	1	-
1017	389098.00	1177336.50	Картометрический метод	1	-
1018	389099.50	1177406.00	Картометрический метод	1	-
1019	389099.32	1177426.35	Картометрический метод	1	-
1020	389097.30	1177420.75	Картометрический метод	1	-
1021	389078.68	1177412.28	Картометрический метод	1	-
1022	389062.10	1177406.63	Картометрический метод	1	-
1023	389046.41	1177401.32	Картометрический метод	1	-
1024	389032.54	1177396.40	Картометрический метод	1	-
1025	389018.69	1177392.20	Картометрический метод	1	-
1026	389004.93	1177388.40	Картометрический метод	1	-
1027	388915.82	1177365.58	Картометрический метод	1	-
1028	388901.80	1177362.12	Картометрический метод	1	-
1029	388851.90	1177348.87	Картометрический метод	1	-
1030	388845.87	1177347.27	Картометрический метод	1	-
1031	388841.67	1177346.23	Картометрический метод	1	-

3. Сведения о характерных точках части (частей) границы объекта					
Обозначение характерных точек части границы	Координаты, м		Метод определения координат характерной точки	Средняя квадратическая погрешность положения характерной точки (Mt), м	Описание обозначения точки на местности (при наличии)
	X	Y			
1	2	3	4	5	6
1032	388832.83	1177343.81	Картометрический метод	1	-
1033	388830.42	1177342.94	Картометрический метод	1	-
1034	388826.87	1177342.01	Картометрический метод	1	-
1035	388699.57	1177308.93	Картометрический метод	1	-
1036	388616.51	1177288.17	Картометрический метод	1	-
1037	388524.10	1177263.53	Картометрический метод	1	-
1038	388498.33	1177254.20	Картометрический метод	1	-
1039	388485.72	1177248.79	Картометрический метод	1	-
1040	388467.28	1177239.56	Картометрический метод	1	-
1041	388246.47	1177121.32	Картометрический метод	1	-
1042	388167.73	1177081.00	Картометрический метод	1	-
1043	388157.97	1177075.71	Картометрический метод	1	-
1044	388147.57	1177069.56	Картометрический метод	1	-
1045	388138.00	1177062.92	Картометрический метод	1	-
1046	388130.40	1177055.04	Картометрический метод	1	-
1047	388125.55	1177045.39	Картометрический метод	1	-
1048	388124.42	1177040.80	Картометрический метод	1	-
1049	388123.84	1177023.81	Картометрический метод	1	-
1050	388125.25	1177012.67	Картометрический метод	1	-
1051	388127.67	1177001.61	Картометрический метод	1	-
1052	388131.03	1176990.69	Картометрический метод	1	-
1053	388134.29	1176982.38	Картометрический метод	1	-
1054	388134.67	1176982.53	Картометрический метод	1	-
1055	388191.67	1177006.53	Картометрический метод	1	-
1056	388210.77	1177014.57	Картометрический метод	1	-
1057	388318.84	1177055.60	Картометрический метод	1	-

3. Сведения о характерных точках части (частей) границы объекта					
Обозначение характерных точек части границы	Координаты, м		Метод определения координат характерной точки	Средняя квадратическая погрешность положения характерной точки (Mt), м	Описание обозначения точки на местности (при наличии)
	X	Y			
1	2	3	4	5	6
1058	388382.61	1177080.51	Картометрический метод	1	-
1059	388449.28	1177112.35	Картометрический метод	1	-
1060	388475.36	1177126.40	Картометрический метод	1	-
1061	388500.11	1177137.28	Картометрический метод	1	-
1062	388503.22	1177139.36	Картометрический метод	1	-
1063	388516.95	1177144.35	Картометрический метод	1	-
1064	388519.00	1177139.00	Картометрический метод	1	-
1065	388506.00	1177134.00	Картометрический метод	1	-
1066	388503.00	1177132.00	Картометрический метод	1	-
1067	388478.00	1177121.00	Картометрический метод	1	-
1068	388452.00	1177107.00	Картометрический метод	1	-
1069	388385.00	1177075.00	Картометрический метод	1	-
1070	388340.71	1177057.70	Картометрический метод	1	-
1071	388321.00	1177050.00	Картометрический метод	1	-
1072	388213.00	1177009.00	Картометрический метод	1	-
1073	388194.00	1177001.00	Картометрический метод	1	-
1074	388137.00	1176977.00	Картометрический метод	1	-
1075	388136.57	1176976.82	Картометрический метод	1	-
1076	388141.11	1176966.52	Картометрический метод	1	-
1077	388162.06	1176923.93	Картометрический метод	1	-
1078	388167.88	1176911.37	Картометрический метод	1	-
1079	388183.98	1176874.23	Картометрический метод	1	-
1080	388192.36	1176857.08	Картометрический метод	1	-
1081	388228.24	1176789.80	Картометрический метод	1	-
1082	388236.72	1176774.34	Картометрический метод	1	-
1083	388241.80	1176763.02	Картометрический метод	1	-

3. Сведения о характерных точках части (частей) границы объекта					
Обозначение характерных точек части границы	Координаты, м		Метод определения координат характерной точки	Средняя квадратическая погрешность положения характерной точки (Mt), м	Описание обозначения точки на местности (при наличии)
	X	Y			
1	2	3	4	5	6
1084	388244.86	1176750.23	Картометрический метод	1	-
1085	388244.36	1176746.37	Картометрический метод	1	-
1086	388258.50	1176755.00	Картометрический метод	1	-
1087	388305.00	1176784.50	Картометрический метод	1	-
1088	388334.50	1176803.00	Картометрический метод	1	-
1089	388451.50	1176867.00	Картометрический метод	1	-
1090	388528.50	1176909.50	Картометрический метод	1	-
1091	388552.50	1176923.00	Картометрический метод	1	-
1092	388594.50	1176939.00	Картометрический метод	1	-
1093	388691.00	1176960.00	Картометрический метод	1	-
1094	388837.00	1176999.00	Картометрический метод	1	-
1095	388894.21	1177014.75	Картометрический метод	1	-
1096	388895.41	1177008.82	Картометрический метод	1	-
1097	388838.57	1176993.21	Картометрический метод	1	-
1098	388692.41	1176954.17	Картометрический метод	1	-
1099	388596.22	1176933.23	Картометрический метод	1	-
1100	388555.05	1176917.55	Картометрический метод	1	-
1101	388565.89	1176888.99	Картометрический метод	1	-
1102	388634.41	1176913.26	Картометрический метод	1	-
1103	388681.72	1176926.33	Картометрический метод	1	-
1104	388687.10	1176897.85	Картометрический метод	1	-
1105	388702.41	1176901.22	Картометрический метод	1	-
1106	388708.25	1176877.77	Картометрический метод	1	-
1107	388738.40	1176886.67	Картометрический метод	1	-
1108	388762.19	1176909.97	Картометрический метод	1	-
1109	388766.54	1176895.91	Картометрический метод	1	-

3. Сведения о характерных точках части (частей) границы объекта

Обозначение характерных точек части границы	Координаты, м		Метод определения координат характерной точки	Средняя квадратическая погрешность положения характерной точки (Mt), м	Описание обозначения точки на местности (при наличии)
	X	Y			
1	2	3	4	5	6
1110	388795.48	1176904.41	Картометрический метод	1	-
1111	388791.91	1176918.19	Картометрический метод	1	-
1112	388837.13	1176950.52	Картометрический метод	1	-
1113	388852.93	1176950.78	Картометрический метод	1	-
1114	388858.33	1176929.48	Картометрический метод	1	-
1115	388901.32	1176939.11	Картометрический метод	1	-
972	388986.67	1176936.16	Картометрический метод	1	-

Раздел 3

Сведения о местоположении измененных (уточненных) границ объекта

1. Система координат -

2. Сведения о характерных точках границ объекта

Обозначение характерных точек границ	Существующие координаты, м		Измененные (уточненные) координаты, м		Метод определения координат характерной точки	Средняя квадратическая погрешность положения характерной точки (M _t), м	Описание обозначения точки на местности (при наличии)
	X	Y	X	Y			
1	2	3	4	5	6	7	8
-	-	-	-	-	-	-	

3. Сведения о характерных точках части (частей) границы объекта

Обозначение характерных точек части границы	Существующие координаты, м		Измененные (уточненные) координаты, м		Метод определения координат характерной точки	Средняя квадратическая погрешность положения характерной точки (M _t), м	Описание обозначения точки на местности (при наличии)
	X	Y	X	Y			
1	2	3	4	5	6	7	8
-	-	-	-	-	-	-	

**Текстовое описание местоположения границ
населенных пунктов, территориальных зон, особо охраняемых природных
территорий, зон с особыми условиями использования территорий**

Прохождение границы		Описание прохождения границы
от точки	до точки	
1	2	3
1	2	по земельному участку
2	3	40:09:060801:106
3	4	40:09:060801:106
4	5	по лесным насаждениям
5	6	по лесным насаждениям
6	7	по лесным насаждениям
7	8	по лесным насаждениям
8	9	по лесным насаждениям
9	10	по лесным насаждениям
10	11	по лесным насаждениям
11	12	по лесным насаждениям
12	13	40:09:060801:114
13	14	40:09:000000:60
14	15	40:09:000000:60
15	16	40:09:000000:60
16	17	40:09:000000:60
17	18	40:09:000000:60
18	19	40:09:000000:60
19	20	40:09:000000:60
20	1	40:09:000000:60
21	22	40:00:000000:33
22	23	40:00:000000:33
23	24	40:00:000000:33
24	25	40:00:000000:33
25	26	40:00:000000:33
26	27	40:00:000000:33
27	28	40:00:000000:33
28	29	40:00:000000:33
29	30	40:00:000000:33
30	31	40:00:000000:33
31	32	40:00:000000:33
32	33	по лесным насаждениям
33	34	по лесным насаждениям
34	35	по лесным насаждениям
35	36	по лесным насаждениям
36	37	по лесным насаждениям

**Текстовое описание местоположения границ
населенных пунктов, территориальных зон, особо охраняемых природных
территорий, зон с особыми условиями использования территорий**

Прохождение границы		Описание прохождения границы
от точки	до точки	
1	2	3
37	38	по лесным насаждениям
38	39	по лесным насаждениям
39	40	по лесным насаждениям
40	41	по лесным насаждениям
41	42	по лесным насаждениям
42	43	по лесным насаждениям
43	44	по лесным насаждениям
44	45	по лесным насаждениям
45	46	по лесным насаждениям
46	21	по лесным насаждениям
47	48	40:09:060201:155
48	49	40:09:060201:155
49	50	40:09:060201:155
50	51	40:09:060201:155
51	52	40:09:000000:267
52	53	40:09:000000:267
53	54	40:09:000000:267
54	55	40:09:000000:267
55	56	40:09:000000:267
56	57	40:09:000000:267
57	58	40:09:000000:267
58	59	40:09:000000:267
59	60	40:09:000000:267
60	61	40:09:000000:267
61	62	40:09:000000:267
62	63	40:09:000000:267
63	64	40:09:000000:267
64	65	по лесным насаждениям
65	66	по лесным насаждениям
66	67	по лесным насаждениям
67	68	по лесным насаждениям
68	69	по лесным насаждениям
69	70	по лесным насаждениям
70	71	по лесным насаждениям
71	72	по лесным насаждениям
72	73	по лесным насаждениям

**Текстовое описание местоположения границ
населенных пунктов, территориальных зон, особо охраняемых природных
территорий, зон с особыми условиями использования территорий**

Прохождение границы		Описание прохождения границы
от точки	до точки	
1	2	3
73	74	по лесным насаждениям
74	75	по лесным насаждениям
75	76	по лесным насаждениям
76	77	по лесным насаждениям
77	78	по лесным насаждениям
78	79	по лесным насаждениям
79	80	по лесным насаждениям
80	81	по лесным насаждениям
81	82	по лесным насаждениям
82	83	по лесным насаждениям
83	84	по лесным насаждениям
84	85	по лесным насаждениям
85	86	по лесным насаждениям
86	87	по лесным насаждениям
87	88	по лесным насаждениям
88	47	40:09:060201:155
89	90	40:09:000000:60
90	91	40:09:000000:60
91	92	40:09:000000:60
92	93	40:09:000000:60
93	94	40:00:000000:33
94	95	40:00:000000:33
95	96	40:00:000000:33
96	97	40:00:000000:33
97	98	40:00:000000:33
98	99	40:00:000000:33
99	100	40:09:060601:184
100	101	40:09:060601:184
101	102	40:09:060601:184
102	103	40:09:060601:184
103	104	40:09:060601:184
104	105	40:09:060601:184
105	106	40:09:060601:184
106	107	40:09:060601:184
107	108	40:09:060601:184
108	109	40:09:060601:184

**Текстовое описание местоположения границ
населенных пунктов, территориальных зон, особо охраняемых природных
территорий, зон с особыми условиями использования территорий**

Прохождение границы		Описание прохождения границы
от точки	до точки	
1	2	3
109	110	40:09:060601:184
110	111	40:09:060601:184
111	112	40:09:060601:184
112	113	40:09:060601:184
113	114	40:09:060601:184
114	115	по земельному участку
115	116	по земельному участку
116	117	по земельному участку
117	118	по земельному участку
118	119	по земельному участку
119	120	40:09:060601:187
120	121	по земельному участку
121	122	по земельному участку
122	123	40:09:060601:189
123	124	40:09:060601:83
124	125	40:09:060601:215
125	126	40:09:060601:215
126	127	40:09:060601:8
127	128	40:09:060601:8
128	129	40:09:060601:8
129	130	40:09:000000:60
130	131	40:09:000000:60
131	132	40:09:000000:60
132	133	40:09:000000:60
133	134	40:09:000000:60
134	135	40:09:000000:60
135	136	40:09:000000:60
136	89	40:09:000000:60
137	138	по полю
138	139	по полю
139	140	по полю
140	141	по полю
141	142	по полю
142	143	по полю
143	144	по земельному участку
144	145	по земельному участку

**Текстовое описание местоположения границ
населенных пунктов, территориальных зон, особо охраняемых природных
территорий, зон с особыми условиями использования территорий**

Прохождение границы		Описание прохождения границы
от точки	до точки	
1	2	3
145	146	по земельному участку
146	147	по земельному участку
147	148	по земельному участку
148	149	по земельному участку
149	150	по земельному участку
150	151	по земельному участку
151	152	по земельному участку
152	153	по земельному участку
153	154	по земельному участку
154	155	по земельному участку
155	156	по земельному участку
156	157	по земельному участку
157	158	по земельному участку
158	159	по земельному участку
159	160	по земельному участку
160	161	по земельному участку
161	162	по земельному участку
162	163	40:09:000000:262
163	164	40:09:000000:262
164	165	40:09:000000:262
165	166	40:09:000000:262
166	167	40:09:000000:262
167	168	40:09:000000:262
168	169	40:09:000000:262
169	170	40:09:000000:262
170	171	40:09:000000:262
171	172	40:09:000000:262
172	173	40:09:000000:262
173	174	40:09:000000:262
174	175	40:09:000000:262
175	176	40:09:000000:262
176	177	40:09:000000:262
177	178	40:09:000000:262
178	179	40:09:000000:262
179	180	40:09:000000:262
180	181	40:09:000000:262

**Текстовое описание местоположения границ
населенных пунктов, территориальных зон, особо охраняемых природных
территорий, зон с особыми условиями использования территорий**

Прохождение границы		Описание прохождения границы
от точки	до точки	
1	2	3
181	182	40:09:000000:262
182	183	40:09:000000:262
183	184	40:09:000000:262
184	185	40:09:000000:262
185	186	40:09:000000:262
186	187	40:09:000000:262
187	188	40:09:000000:262
188	189	по лесным насаждениям
189	190	по лесным насаждениям
190	191	по полю
191	192	по полю
192	193	по полю
193	194	по полю
194	137	по полю
195	196	40:09:000000:60
196	197	40:09:000000:402
197	198	40:09:000000:402
198	199	40:09:000000:402
199	200	40:09:000000:262
200	201	40:09:000000:262
201	202	40:09:000000:262
202	203	по земельному участку
203	204	по земельному участку
204	205	по земельному участку
205	206	по земельному участку
206	207	по земельному участку
207	208	по земельному участку
208	209	по земельному участку
209	210	по земельному участку
210	211	40:09:000000:60
211	212	40:09:000000:60
212	213	40:09:000000:60
213	214	40:09:000000:60
214	195	40:09:000000:60
215	216	по полю
216	217	по полю

**Текстовое описание местоположения границ
населенных пунктов, территориальных зон, особо охраняемых природных
территорий, зон с особыми условиями использования территорий**

Прохождение границы		Описание прохождения границы
от точки	до точки	
1	2	3
217	218	по полю
218	219	по полю
219	220	по лесным насаждениям
220	221	по лесным насаждениям
221	222	по лесным насаждениям
222	223	по лесным насаждениям
223	224	по лесным насаждениям
224	225	по лесным насаждениям
225	226	по лесным насаждениям
226	227	по лесным насаждениям
227	228	40:09:061007:64
228	229	40:09:000000:60
229	230	40:09:000000:60
230	215	40:09:000000:60
231	232	40:09:000000:60
232	233	40:09:000000:60
233	234	40:09:000000:60
234	235	40:09:000000:60
235	236	40:09:000000:60
236	237	40:09:000000:60
237	238	40:09:000000:60
238	239	40:09:000000:60
239	240	40:09:000000:60
240	241	по земельному участку
241	242	по земельному участку
242	243	по земельному участку
243	244	40:09:000000:60
244	245	40:09:000000:60
245	246	40:09:000000:60
246	247	40:09:000000:60
247	231	40:09:000000:60
248	249	40:00:000000:33
249	250	40:00:000000:33
250	251	по земельному участку
251	252	по земельному участку
252	253	по земельному участку

**Текстовое описание местоположения границ
населенных пунктов, территориальных зон, особо охраняемых природных
территорий, зон с особыми условиями использования территорий**

Прохождение границы		Описание прохождения границы
от точки	до точки	
1	2	3
253	254	по земельному участку
254	255	по земельному участку
255	256	по земельному участку
256	257	по земельному участку
257	248	по земельному участку
258	259	40:09:000000:267
259	260	40:09:000000:267
260	261	40:09:000000:267
261	262	40:09:000000:267
262	263	40:09:000000:267
263	264	40:09:000000:267
264	265	40:09:000000:267
265	266	40:09:000000:267
266	267	40:09:000000:267
267	268	40:09:000000:267
268	269	40:09:000000:267
269	270	40:09:000000:267
270	271	40:09:000000:267
271	272	40:09:000000:267
272	273	40:09:000000:267
273	274	40:09:000000:267
274	275	40:09:000000:267
275	276	40:09:000000:267
276	277	40:09:000000:267
277	278	40:09:000000:267
278	279	по полю
279	280	по полю
280	281	по лесным насаждениям
281	282	по лесным насаждениям
282	283	по лесным насаждениям
283	284	по полю
284	285	по полю
285	286	по полю
286	287	по полю
287	288	по полю
288	289	по полю

**Текстовое описание местоположения границ
населенных пунктов, территориальных зон, особо охраняемых природных
территорий, зон с особыми условиями использования территорий**

Прохождение границы		Описание прохождения границы
от точки	до точки	
1	2	3
289	290	по полю
290	291	по полю
291	292	по полю
292	293	по полю
293	258	по полю
294	295	40:09:000000:271
295	296	40:09:000000:271
296	297	40:09:000000:271
297	298	40:09:000000:271
298	299	по лесным насаждениям
299	300	по лесным насаждениям
300	301	по лесным насаждениям
301	302	по лесным насаждениям
302	303	по лесным насаждениям
303	304	по лесным насаждениям
304	305	по лесным насаждениям
305	306	по лесным насаждениям
306	307	по лесным насаждениям
307	308	по лесным насаждениям
308	309	по лесным насаждениям
309	310	по лесным насаждениям
310	311	по лесным насаждениям
311	312	по лесным насаждениям
312	313	по лесным насаждениям
313	314	по лесным насаждениям
314	315	по лесным насаждениям
315	316	по лесным насаждениям
316	317	40:09:000000:271
317	318	40:09:000000:271
318	319	40:09:000000:271
319	320	40:09:000000:271
320	321	40:09:000000:271
321	322	40:09:000000:271
322	323	40:09:000000:271
323	324	40:09:000000:271
324	325	40:09:000000:271

**Текстовое описание местоположения границ
населенных пунктов, территориальных зон, особо охраняемых природных
территорий, зон с особыми условиями использования территорий**

Прохождение границы		Описание прохождения границы
от точки	до точки	
1	2	3
325	326	40:09:000000:271
326	327	40:09:000000:271
327	328	40:09:000000:271
328	329	40:09:000000:271
329	330	40:09:000000:271
330	331	40:09:000000:271
331	332	40:09:000000:271
332	333	40:09:000000:271
333	294	40:09:000000:271
334	335	по лесным насаждениям
335	336	по границе населенного пункта
336	337	по границе населенного пункта
337	338	по границе населенного пункта
338	339	по границе населенного пункта
339	340	по границе населенного пункта
340	341	по границе населенного пункта
341	342	по границе населенного пункта
342	343	по границе населенного пункта
343	344	по границе населенного пункта
344	345	по границе населенного пункта
345	346	по границе населенного пункта
346	347	по границе населенного пункта
347	348	по границе населенного пункта
348	349	по границе населенного пункта
349	350	по границе населенного пункта
350	351	по границе населенного пункта
351	352	по границе населенного пункта
352	353	по границе населенного пункта
353	354	по границе населенного пункта
354	355	по границе населенного пункта
355	356	по границе населенного пункта
356	357	по границе населенного пункта
357	358	по границе населенного пункта
358	359	по границе населенного пункта
359	360	по границе населенного пункта
360	361	по границе населенного пункта

**Текстовое описание местоположения границ
населенных пунктов, территориальных зон, особо охраняемых природных
территорий, зон с особыми условиями использования территорий**

Прохождение границы		Описание прохождения границы
от точки	до точки	
1	2	3
361	362	по границе населенного пункта
362	363	по границе населенного пункта
363	364	по границе населенного пункта
364	365	по границе населенного пункта
365	366	по границе населенного пункта
366	367	по лесным насаждениям
367	334	по лесным насаждениям
368	369	40:09:000000:60
369	370	40:09:000000:60
370	371	40:09:000000:60
371	372	по полю
372	373	по полю
373	374	по полю
374	375	40:09:061106:55
375	376	40:09:061106:57
376	377	40:09:061106:57
377	378	по полю
378	379	40:09:061101:206
379	380	40:09:061101:206
380	381	40:09:061101:206
381	382	40:09:061101:206
382	383	40:09:061101:206
383	384	40:09:061101:206
384	385	40:09:061101:206
385	386	40:09:061101:206
386	387	40:09:061101:206
387	388	40:09:000000:60
388	389	40:09:000000:60
389	390	40:09:000000:60
390	391	40:09:000000:60
391	368	40:09:000000:60
392	393	по лесным насаждениям
393	394	по лесным насаждениям
394	395	по полю
395	396	по полю
396	397	по полю

**Текстовое описание местоположения границ
населенных пунктов, территориальных зон, особо охраняемых природных
территорий, зон с особыми условиями использования территорий**

Прохождение границы		Описание прохождения границы
от точки	до точки	
1	2	3
397	398	по полю
398	399	по полю
399	400	по полю
400	401	по полю
401	402	по полю
402	403	по лесным насаждениям
403	404	по лесным насаждениям
404	405	по лесным насаждениям
405	406	по лесным насаждениям
406	407	по лесным насаждениям
407	408	по лесным насаждениям
408	409	по лесным насаждениям
409	410	по лесным насаждениям
410	392	по лесным насаждениям
411	412	по полю
412	413	40:09:000000:271
413	414	40:09:000000:271
414	415	40:09:000000:271
415	416	40:09:000000:271
416	417	40:09:000000:271
417	418	40:09:000000:271
418	419	40:09:000000:271
419	420	40:09:000000:271
420	421	по полю
421	422	по полю
422	423	по полю
423	424	по полю
424	425	по полю
425	426	по полю
426	427	по полю
427	428	по полю
428	429	40:09:000000:271
429	430	40:09:000000:271
430	431	40:09:000000:271
431	432	по полю
432	433	по полю

**Текстовое описание местоположения границ
населенных пунктов, территориальных зон, особо охраняемых природных
территорий, зон с особыми условиями использования территорий**

Прохождение границы		Описание прохождения границы
от точки	до точки	
1	2	3
433	434	по полю
434	435	по полю
435	436	по полю
436	437	по полю
437	411	по полю
438	439	по полю
439	440	по полю
440	441	по полю
441	442	по полю
442	443	по полю
443	444	по полю
444	445	по полю
445	446	по полю
446	447	по полю
447	448	по полю
448	449	по лесным насаждениям
449	450	по лесным насаждениям
450	451	по полю
451	452	по полю
452	453	по полю
453	454	по лесным насаждениям
454	455	по лесным насаждениям
455	456	по лесным насаждениям
456	457	по лесным насаждениям
457	458	по лесным насаждениям
458	459	по лесным насаждениям
459	460	по лесным насаждениям
460	461	по лесным насаждениям
461	462	по лесным насаждениям
462	463	по лесным насаждениям
463	464	по лесным насаждениям
464	465	по лесным насаждениям
465	466	по лесным насаждениям
466	467	по лесным насаждениям
467	468	по лесным насаждениям
468	438	по лесным насаждениям

**Текстовое описание местоположения границ
населенных пунктов, территориальных зон, особо охраняемых природных
территорий, зон с особыми условиями использования территорий**

Прохождение границы		Описание прохождения границы
от точки	до точки	
1	2	3
469	470	40:09:061001:26
470	471	40:09:061001:26
471	472	40:09:061001:26
472	473	40:09:061001:26
473	474	40:09:061001:26
474	475	40:09:061001:26
475	476	40:09:061001:26
476	477	40:09:061001:26
477	478	40:09:000000:212
478	479	40:09:000000:212
479	480	40:09:061009:26
480	481	40:09:061009:26
481	482	40:09:061009:26
482	483	40:09:061009:26
483	484	40:09:061009:26
484	485	по земельному участку
485	486	40:09:061009:27
486	487	40:09:061009:27
487	488	40:09:061009:27
488	489	40:09:000000:402
489	490	40:09:061001:26
490	491	40:09:061001:26
491	492	40:09:061001:26
492	469	40:09:061001:26
493	494	по земельному участку
494	495	по земельному участку
495	496	по земельному участку
496	497	по земельному участку
497	498	по земельному участку
498	499	по земельному участку
499	500	по земельному участку
500	501	по земельному участку
501	502	по земельному участку
502	503	по земельному участку
503	504	по земельному участку
504	505	по земельному участку

**Текстовое описание местоположения границ
населенных пунктов, территориальных зон, особо охраняемых природных
территорий, зон с особыми условиями использования территорий**

Прохождение границы		Описание прохождения границы
от точки	до точки	
1	2	3
505	506	по земельному участку
506	507	40:09:000000:271
507	508	40:09:000000:271
508	509	40:09:000000:271
509	510	40:09:000000:271
510	511	40:09:000000:271
511	512	40:09:000000:271
512	513	40:09:000000:271
513	514	40:09:000000:271
514	515	40:09:000000:271
515	516	40:09:000000:271
516	517	40:09:000000:271
517	518	40:09:000000:271
518	519	40:09:000000:271
519	520	40:09:000000:271
520	521	40:09:000000:271
521	522	40:09:000000:271
522	523	40:09:000000:271
523	524	40:09:000000:271
524	525	40:09:000000:271
525	526	40:09:000000:271
526	527	40:09:000000:271
527	528	40:09:000000:271
528	529	40:09:000000:271
529	530	40:09:000000:271
530	531	40:09:000000:271
531	532	40:09:000000:271
532	533	40:09:000000:271
533	534	40:09:000000:271
534	535	40:09:000000:271
535	536	40:09:000000:271
536	537	40:09:000000:271
537	538	40:09:000000:271
538	539	по лесным насаждениям
539	540	по лесным насаждениям
540	541	по лесным насаждениям

**Текстовое описание местоположения границ
населенных пунктов, территориальных зон, особо охраняемых природных
территорий, зон с особыми условиями использования территорий**

Прохождение границы		Описание прохождения границы
от точки	до точки	
1	2	3
541	542	по лесным насаждениям
542	543	по лесным насаждениям
543	544	по лесным насаждениям
544	545	по лесным насаждениям
545	546	по лесным насаждениям
546	547	по лесным насаждениям
547	548	по лесным насаждениям
548	549	по лесным насаждениям
549	550	по лесным насаждениям
550	551	по лесным насаждениям
551	552	по лесным насаждениям
552	553	по лесным насаждениям
553	554	40:09:061012:22
554	555	40:09:061012:22
555	556	40:09:061012:22
556	557	40:09:061012:22
557	558	40:09:061012:22
558	559	40:09:061012:22
559	560	по полю
560	561	40:09:061012:23
561	562	40:09:061012:23
562	563	40:09:061012:23
563	564	40:09:061012:23
564	565	40:09:061012:23
565	566	40:09:061012:23
566	567	по лесным насаждениям
567	568	по лесным насаждениям
568	569	по лесным насаждениям
569	570	по лесным насаждениям
570	571	по лесным насаждениям
571	572	по лесным насаждениям
572	573	по лесным насаждениям
573	574	по лесным насаждениям
574	575	по лесным насаждениям
575	576	по лесным насаждениям
576	577	по лесным насаждениям

**Текстовое описание местоположения границ
населенных пунктов, территориальных зон, особо охраняемых природных
территорий, зон с особыми условиями использования территорий**

Прохождение границы		Описание прохождения границы
от точки	до точки	
1	2	3
577	578	по земельному участку
578	579	по земельному участку
579	580	по земельному участку
580	581	40:09:061012:27
581	582	40:09:061012:27
582	583	40:09:061012:27
583	493	40:09:061012:27
584	585	40:09:060201:155
585	586	40:09:060201:155
586	587	40:09:060201:155
587	588	40:09:060201:155
588	589	40:09:060201:155
589	590	40:09:060201:155
590	591	40:09:060201:155
591	592	40:09:060201:209
592	593	40:09:060201:209
593	594	40:00:000000:33
594	595	40:00:000000:33
595	596	40:00:000000:33
596	597	40:00:000000:33
597	598	по земельному участку
598	599	по земельному участку
599	600	по земельному участку
600	601	40:09:000000:267
601	602	40:09:000000:267
602	603	40:09:000000:267
603	604	40:09:000000:267
604	605	40:09:000000:267
605	606	40:09:000000:267
606	607	40:09:000000:267
607	608	40:09:000000:267
608	609	40:09:000000:267
609	610	40:09:000000:267
610	611	40:09:000000:267
611	612	40:09:000000:267
612	584	40:09:000000:267

**Текстовое описание местоположения границ
населенных пунктов, территориальных зон, особо охраняемых природных
территорий, зон с особыми условиями использования территорий**

Прохождение границы		Описание прохождения границы
от точки	до точки	
1	2	3
613	614	по лесным насаждениям
614	615	по лесным насаждениям
615	616	по лесным насаждениям
616	617	по лесным насаждениям
617	618	по лесным насаждениям
618	619	по лесным насаждениям
619	620	по лесным насаждениям
620	621	по лесным насаждениям
621	622	по лесным насаждениям
622	623	по лесным насаждениям
623	624	по лесным насаждениям
624	625	по лесным насаждениям
625	626	по лесным насаждениям
626	627	по лесным насаждениям
627	628	по лесным насаждениям
628	629	по лесным насаждениям
629	630	по лесным насаждениям
630	631	по лесным насаждениям
631	632	по лесным насаждениям
632	633	по лесным насаждениям
633	634	по лесным насаждениям
634	635	по лесным насаждениям
635	636	по лесным насаждениям
636	637	по лесным насаждениям
637	638	по лесным насаждениям
638	639	по лесным насаждениям
639	640	по лесным насаждениям
640	641	40:09:060801:106
641	642	40:09:060801:106
642	643	40:09:060801:106
643	644	40:09:060801:106
644	645	по лесным насаждениям
645	646	по лесным насаждениям
646	647	по лесным насаждениям
647	648	по лесным насаждениям
648	649	по лесным насаждениям

**Текстовое описание местоположения границ
населенных пунктов, территориальных зон, особо охраняемых природных
территорий, зон с особыми условиями использования территорий**

Прохождение границы		Описание прохождения границы
от точки	до точки	
1	2	3
649	650	по лесным насаждениям
650	651	по лесным насаждениям
651	652	40:09:060801:106
652	653	40:09:060801:106
653	654	40:09:060801:106
654	655	40:09:060801:106
655	656	по земельному участку
656	657	по земельному участку
657	658	40:09:060801:93
658	659	40:09:060801:93
659	660	40:09:060801:93
660	661	40:09:060801:93
661	662	40:09:060801:93
662	663	40:09:060801:93
663	664	40:09:060801:93
664	665	40:09:060801:93
665	666	40:09:060801:93
666	667	40:09:060801:93
667	668	40:09:060801:93
668	669	40:09:060801:93
669	670	40:09:060801:93
670	671	40:09:060801:93
671	672	40:09:060801:93
672	673	40:09:060801:93
673	674	40:09:060801:93
674	675	40:09:060801:93
675	676	40:09:060801:93
676	677	40:09:060801:93
677	678	40:09:060801:93
678	679	40:09:060801:93
679	680	40:09:060801:93
680	681	40:09:060801:93
681	682	40:09:060801:93
682	683	40:09:060801:93
683	684	40:09:060801:93
684	685	40:09:060801:93

**Текстовое описание местоположения границ
населенных пунктов, территориальных зон, особо охраняемых природных
территорий, зон с особыми условиями использования территорий**

Прохождение границы		Описание прохождения границы
от точки	до точки	
1	2	3
685	686	40:09:060801:93
686	687	40:09:060801:93
687	688	40:09:060801:93
688	689	40:09:060801:93
689	690	40:09:060801:93
690	691	40:09:060801:93
691	692	40:09:060801:93
692	693	40:09:060801:93
693	694	40:09:060801:93
694	695	40:09:060801:93
695	696	40:09:060801:93
696	697	40:09:060801:93
697	698	40:09:060801:93
698	699	по лесным насаждениям
699	700	по лесным насаждениям
700	701	по лесным насаждениям
701	702	по лесным насаждениям
702	613	40:09:060801:106
703	704	40:09:060801:106
704	705	40:09:060801:106
705	706	40:09:060801:106
706	703	40:09:000000:402
707	708	40:09:000000:402
708	709	40:09:000000:402
709	710	40:09:000000:402
710	711	40:09:000000:402
711	712	по лесным насаждениям
712	713	по лесным насаждениям
713	714	по лесным насаждениям
714	715	по лесным насаждениям
715	716	по лесным насаждениям
716	717	по лесным насаждениям
717	718	по лесным насаждениям
718	719	по лесным насаждениям
719	720	по лесным насаждениям
720	721	40:09:060801:93

**Текстовое описание местоположения границ
населенных пунктов, территориальных зон, особо охраняемых природных
территорий, зон с особыми условиями использования территорий**

Прохождение границы		Описание прохождения границы
от точки	до точки	
1	2	3
721	722	40:09:060801:93
722	723	по земельному участку
723	724	по земельному участку
724	725	40:09:060801:93
725	726	40:09:060801:93
726	727	40:09:060801:44
727	728	40:09:060801:44
728	729	40:09:060801:44
729	730	по земельному участку
730	707	по земельному участку
731	732	по лесным насаждениям
732	733	по границе МО
733	734	по границе МО
734	735	40:09:061009:25
735	736	40:09:061009:25
736	737	40:09:061009:25
737	738	40:09:061009:25
738	739	40:09:061009:25
739	740	40:09:061009:25
740	741	40:09:061009:25
741	742	40:09:061001:26
742	743	40:09:061001:26
743	744	40:09:061001:26
744	745	40:09:061001:26
745	746	40:09:061001:26
746	747	40:09:061001:26
747	748	40:09:061001:26
748	749	40:09:061001:26
749	750	40:09:061001:26
750	751	40:09:061001:26
751	752	40:09:061001:26
752	753	40:09:061001:26
753	754	40:09:061001:26
754	755	40:09:061001:26
755	756	40:09:061001:26
756	757	по земельному участку

**Текстовое описание местоположения границ
населенных пунктов, территориальных зон, особо охраняемых природных
территорий, зон с особыми условиями использования территорий**

Прохождение границы		Описание прохождения границы
от точки	до точки	
1	2	3
757	758	40:09:061001:16
758	759	40:09:061001:16
759	760	40:09:061001:16
760	761	по земельному участку
761	762	40:09:061001:26
762	763	40:09:061001:26
763	764	40:09:061001:26
764	765	40:09:061001:26
765	766	40:09:061001:26
766	767	40:09:061001:26
767	768	40:09:061001:26
768	769	40:09:061001:26
769	770	40:09:061001:26
770	771	40:09:061001:26
771	772	40:09:061001:26
772	773	40:09:061001:26
773	774	40:09:061001:26
774	775	40:09:061001:26
775	776	40:09:061001:26
776	777	40:09:061001:26
777	778	40:09:061001:26
778	779	40:09:061001:26
779	731	40:09:061001:26
780	781	40:09:000000:265
781	782	40:09:000000:265
782	783	40:09:000000:265
783	784	40:09:000000:265
784	785	40:09:000000:265
785	786	40:09:000000:265
786	787	40:09:000000:265
787	788	40:09:000000:265
788	789	40:09:000000:265
789	790	40:09:000000:265
790	791	40:09:000000:265
791	792	40:09:000000:265
792	793	40:09:000000:265

**Текстовое описание местоположения границ
населенных пунктов, территориальных зон, особо охраняемых природных
территорий, зон с особыми условиями использования территорий**

Прохождение границы		Описание прохождения границы
от точки	до точки	
1	2	3
793	794	40:09:000000:265
794	795	40:09:000000:265
795	796	по земельному участку
796	797	40:09:060104:237
797	798	40:09:060104:237
798	799	40:09:060104:237
799	800	40:09:060104:237
800	801	40:09:060104:237
801	802	40:09:060104:237
802	803	40:09:060104:237
803	804	40:09:060104:237
804	805	40:09:060104:237
805	806	40:09:060104:237
806	807	40:09:060104:237
807	808	40:09:060104:237
808	809	40:09:060104:237
809	810	40:09:060104:237
810	811	40:09:060104:237
811	812	40:09:060104:237
812	813	40:09:060104:237
813	814	40:09:060104:237
814	815	40:09:060104:237
815	816	40:09:060104:237
816	817	40:09:060104:237
817	818	40:09:060104:237
818	819	40:09:060104:237
819	820	40:09:060104:237
820	821	40:09:060104:237
821	822	40:09:060104:237
822	823	40:09:060104:237
823	824	40:09:060104:237
824	825	по лесным насаждениям
825	826	по лесным насаждениям
826	827	по лесным насаждениям
827	828	по лесным насаждениям
828	829	по лесным насаждениям

**Текстовое описание местоположения границ
населенных пунктов, территориальных зон, особо охраняемых природных
территорий, зон с особыми условиями использования территорий**

Прохождение границы		Описание прохождения границы
от точки	до точки	
1	2	3
829	830	по лесным насаждениям
830	831	по лесным насаждениям
831	832	по лесным насаждениям
832	833	по лесным насаждениям
833	834	по лесным насаждениям
834	835	по лесным насаждениям
835	836	по лесным насаждениям
836	837	по лесным насаждениям
837	838	по земельному участку
838	839	по земельному участку
839	840	по земельному участку
840	841	по земельному участку
841	842	по земельному участку
842	843	по земельному участку
843	844	40:09:000000:265
844	845	40:09:000000:265
845	846	40:09:000000:265
846	847	40:09:000000:265
847	780	40:09:000000:265
848	849	40:09:000000:60
849	850	40:09:000000:60
850	851	40:09:000000:60
851	852	40:09:000000:60
852	853	40:09:061102:50
853	854	40:09:061102:50
854	855	40:09:061102:50
855	856	40:09:061102:50
856	857	40:09:061102:50
857	858	40:09:061102:50
858	859	40:09:061102:50
859	860	40:09:061102:50
860	861	40:09:061102:50
861	862	40:09:061102:50
862	863	40:09:061102:50
863	864	40:09:061102:50
864	865	40:09:061102:50

**Текстовое описание местоположения границ
населенных пунктов, территориальных зон, особо охраняемых природных
территорий, зон с особыми условиями использования территорий**

Прохождение границы		Описание прохождения границы
от точки	до точки	
1	2	3
865	866	40:09:061102:50
866	867	40:09:061102:50
867	868	40:09:061102:50
868	869	40:09:061102:50
869	870	40:09:061102:50
870	871	40:09:061102:50
871	872	40:09:061102:50
872	873	40:09:061102:50
873	874	40:09:061102:50
874	875	40:09:061102:50
875	876	40:09:061102:50
876	877	40:09:000000:60
877	878	40:09:000000:60
878	879	40:09:000000:60
879	880	40:09:000000:60
880	881	по лесным насаждениям
881	882	по лесным насаждениям
882	883	по лесным насаждениям
883	884	по лесным насаждениям
884	885	по лесным насаждениям
885	886	по лесным насаждениям
886	887	по лесным насаждениям
887	888	по лесным насаждениям
888	889	по лесным насаждениям
889	890	по лесным насаждениям
890	891	по лесным насаждениям
891	892	по лесным насаждениям
892	893	по лесным насаждениям
893	894	по лесным насаждениям
894	895	по лесным насаждениям
895	896	по лесным насаждениям
896	897	по лесным насаждениям
897	898	40:09:000000:402
898	899	40:09:000000:402
899	900	40:09:000000:268
900	901	40:09:000000:268

**Текстовое описание местоположения границ
населенных пунктов, территориальных зон, особо охраняемых природных
территорий, зон с особыми условиями использования территорий**

Прохождение границы		Описание прохождения границы
от точки	до точки	
1	2	3
901	902	40:09:000000:268
902	903	40:09:000000:268
903	904	40:09:000000:268
904	905	40:09:000000:268
905	906	40:09:000000:268
906	907	40:09:000000:268
907	908	40:09:000000:268
908	909	40:09:000000:268
909	910	40:09:000000:268
910	911	40:09:000000:268
911	912	40:09:000000:268
912	913	40:09:000000:268
913	914	40:09:000000:268
914	848	40:09:000000:268
915	916	по лесным насаждениям
916	917	по лесным насаждениям
917	918	по лесным насаждениям
918	919	по лесным насаждениям
919	920	40:09:000000:402
920	921	40:09:000000:402
921	922	40:09:000000:402
922	923	по лесным насаждениям
923	924	40:09:060601:184
924	925	40:09:060601:184
925	926	40:09:060601:184
926	927	40:09:060601:184
927	928	40:09:060601:184
928	929	40:09:060601:184
929	930	40:09:060601:184
930	931	40:09:060601:184
931	932	40:09:060601:184
932	933	40:09:060601:184
933	934	40:09:060601:184
934	935	40:09:060601:184
935	936	40:09:060601:184
936	937	40:09:060601:184

**Текстовое описание местоположения границ
населенных пунктов, территориальных зон, особо охраняемых природных
территорий, зон с особыми условиями использования территорий**

Прохождение границы		Описание прохождения границы
от точки	до точки	
1	2	3
937	938	40:00:000000:33
938	939	40:00:000000:33
939	940	40:09:060601:183
940	941	40:09:060601:183
941	942	40:09:060601:183
942	943	40:09:060601:183
943	944	40:09:060601:183
944	945	40:09:060601:183
945	946	40:09:060601:183
946	947	40:09:060601:183
947	948	40:09:060601:183
948	949	40:09:060601:183
949	950	40:09:060601:183
950	951	40:09:060601:183
951	952	40:09:060601:183
952	953	40:09:060601:183
953	954	40:09:060601:183
954	955	40:09:060601:183
955	956	40:09:060601:183
956	957	по лесным насаждениям
957	958	по лесным насаждениям
958	959	по лесным насаждениям
959	960	по лесным насаждениям
960	961	по лесным насаждениям
961	962	по лесным насаждениям
962	963	по лесным насаждениям
963	964	по лесным насаждениям
964	965	по лесным насаждениям
965	966	по лесным насаждениям
966	967	по лесным насаждениям
967	968	по лесным насаждениям
968	969	по лесным насаждениям
969	970	по лесным насаждениям
970	971	по лесным насаждениям
971	915	по лесным насаждениям
972	973	по полю

**Текстовое описание местоположения границ
населенных пунктов, территориальных зон, особо охраняемых природных
территорий, зон с особыми условиями использования территорий**

Прохождение границы		Описание прохождения границы
от точки	до точки	
1	2	3
973	974	по полю
974	975	по полю
975	976	по полю
976	977	по полю
977	978	по полю
978	979	по полю
979	980	по полю
980	981	по полю
981	982	по полю
982	983	по полю
983	984	по полю
984	985	по полю
985	986	по полю
986	987	по полю
987	988	по полю
988	989	40:09:061007:64
989	990	40:09:061007:64
990	991	40:09:061007:64
991	992	40:09:061007:64
992	993	40:09:061007:64
993	994	40:09:061007:64
994	995	40:09:061007:64
995	996	40:09:061007:64
996	997	40:09:061007:64
997	998	40:09:061007:64
998	999	40:09:061007:64
999	1000	40:09:061007:64
1000	1001	40:09:061007:64
1001	1002	40:09:061007:64
1002	1003	40:09:061007:64
1003	1004	40:09:061007:64
1004	1005	40:09:061007:64
1005	1006	40:09:061007:64
1006	1007	40:09:061007:64
1007	1008	40:09:061007:64
1008	1009	40:09:061007:64

**Текстовое описание местоположения границ
населенных пунктов, территориальных зон, особо охраняемых природных
территорий, зон с особыми условиями использования территорий**

Прохождение границы		Описание прохождения границы
от точки	до точки	
1	2	3
1009	1010	40:09:061007:64
1010	1011	40:09:061007:64
1011	1012	40:09:061007:64
1012	1013	40:09:061007:64
1013	1014	40:09:061007:64
1014	1015	40:09:061007:64
1015	1016	40:09:061007:64
1016	1017	40:09:061007:64
1017	1018	40:09:061007:64
1018	1019	40:09:061007:64
1019	1020	40:09:000000:60
1020	1021	40:09:000000:60
1021	1022	40:09:000000:60
1022	1023	40:09:000000:60
1023	1024	40:09:000000:60
1024	1025	40:09:000000:60
1025	1026	40:09:000000:60
1026	1027	40:09:000000:60
1027	1028	40:09:000000:60
1028	1029	40:09:000000:60
1029	1030	40:09:000000:60
1030	1031	40:09:000000:60
1031	1032	40:09:000000:60
1032	1033	40:09:000000:60
1033	1034	40:09:000000:60
1034	1035	40:09:000000:60
1035	1036	40:09:000000:60
1036	1037	40:09:000000:60
1037	1038	40:09:000000:60
1038	1039	40:09:000000:60
1039	1040	40:09:000000:60
1040	1041	40:09:000000:60
1041	1042	40:09:000000:60
1042	1043	40:09:000000:60
1043	1044	40:09:000000:60
1044	1045	40:09:000000:60

**Текстовое описание местоположения границ
населенных пунктов, территориальных зон, особо охраняемых природных
территорий, зон с особыми условиями использования территорий**

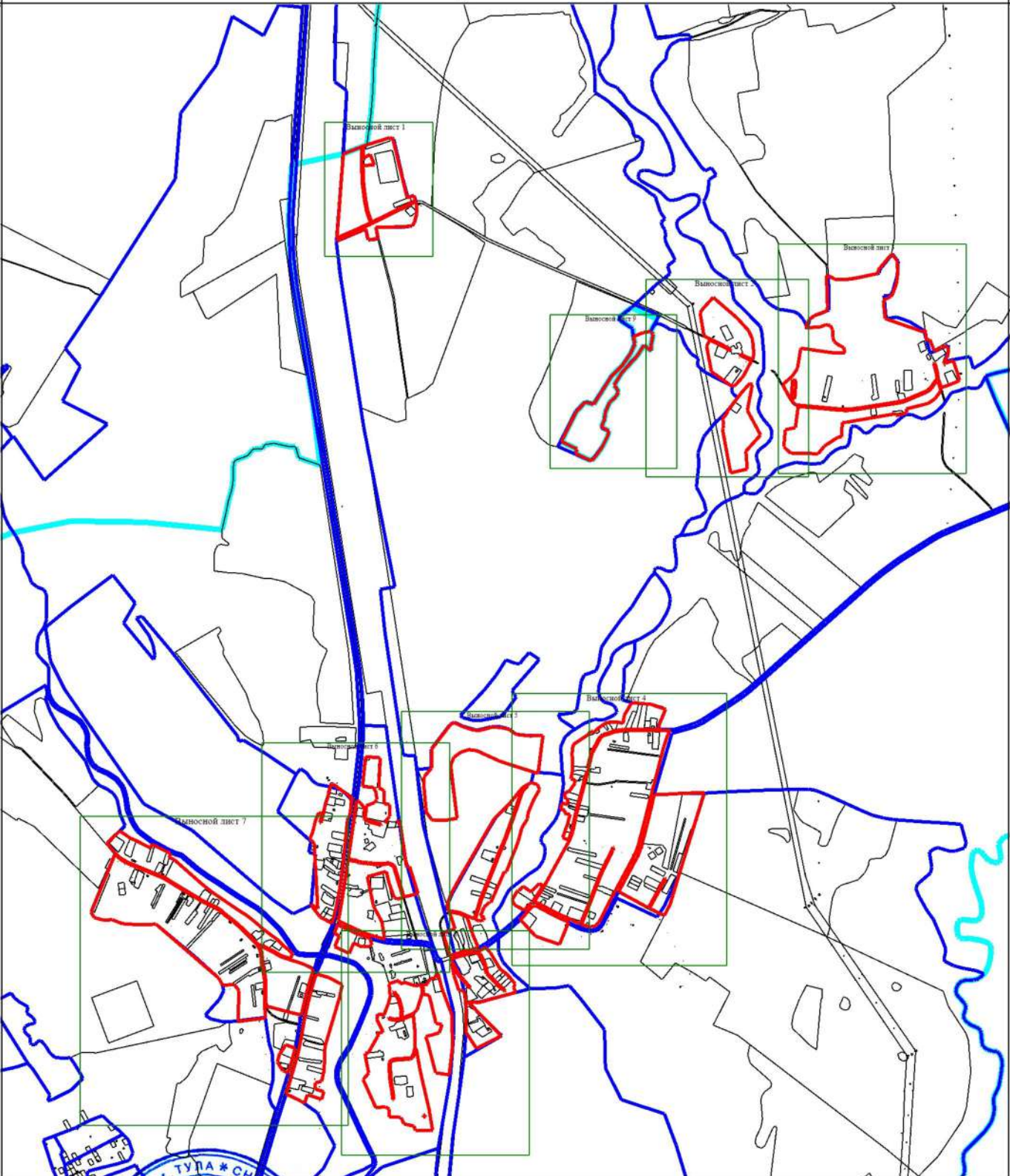
Прохождение границы		Описание прохождения границы
от точки	до точки	
1	2	3
1045	1046	40:09:000000:60
1046	1047	40:09:000000:60
1047	1048	40:09:000000:60
1048	1049	40:09:000000:60
1049	1050	40:09:000000:60
1050	1051	40:09:000000:60
1051	1052	40:09:000000:60
1052	1053	40:09:000000:60
1053	1054	40:09:000000:60
1054	1055	40:09:061007:62
1055	1056	40:09:061007:62
1056	1057	40:09:061007:62
1057	1058	40:09:061007:62
1058	1059	40:09:061007:62
1059	1060	40:09:061007:62
1060	1061	40:09:061007:62
1061	1062	40:09:061007:62
1062	1063	40:09:061007:62
1063	1064	40:09:061007:62
1064	1065	40:09:061007:62
1065	1066	40:09:061007:62
1066	1067	40:09:061007:62
1067	1068	40:09:061007:62
1068	1069	40:09:061007:62
1069	1070	40:09:061007:62
1070	1071	40:09:061007:62
1071	1072	40:09:061007:62
1072	1073	40:09:061007:62
1073	1074	40:09:061007:62
1074	1075	40:09:000000:60
1075	1076	40:09:000000:60
1076	1077	40:09:000000:60
1077	1078	40:09:000000:60
1078	1079	40:09:000000:60
1079	1080	40:09:000000:60
1080	1081	40:09:000000:60

**Текстовое описание местоположения границ
населенных пунктов, территориальных зон, особо охраняемых природных
территорий, зон с особыми условиями использования территорий**

Прохождение границы		Описание прохождения границы
от точки	до точки	
1	2	3
1081	1082	40:09:000000:60
1082	1083	40:09:000000:60
1083	1084	40:09:000000:60
1084	1085	40:09:000000:60
1085	1086	40:09:061007:64
1086	1087	40:09:061007:64
1087	1088	40:09:061007:64
1088	1089	40:09:061007:64
1089	1090	40:09:061007:64
1090	1091	40:09:061007:64
1091	1092	40:09:061007:64
1092	1093	40:09:061007:64
1093	1094	40:09:061007:64
1094	1095	40:09:061007:64
1095	1096	40:09:061007:64
1096	1097	40:09:061007:64
1097	1098	40:09:061007:64
1098	1099	40:09:061007:64
1099	1100	40:09:061007:64
1100	1101	по лесным насаждениям
1101	1102	по лесным насаждениям
1102	1103	по лесным насаждениям
1103	1104	по лесным насаждениям
1104	1105	по лесным насаждениям
1105	1106	по лесным насаждениям
1106	1107	по лесным насаждениям
1107	1108	по лесным насаждениям
1108	1109	по лесным насаждениям
1109	1110	по лесным насаждениям
1110	1111	по лесным насаждениям
1111	1112	по полю
1112	1113	по полю
1113	1114	по полю
1114	1115	по полю
1115	972	по полю

Раздел 4

План границ объекта



Масштаб 1:27900



Подпись _____

Шулепов К.Д.

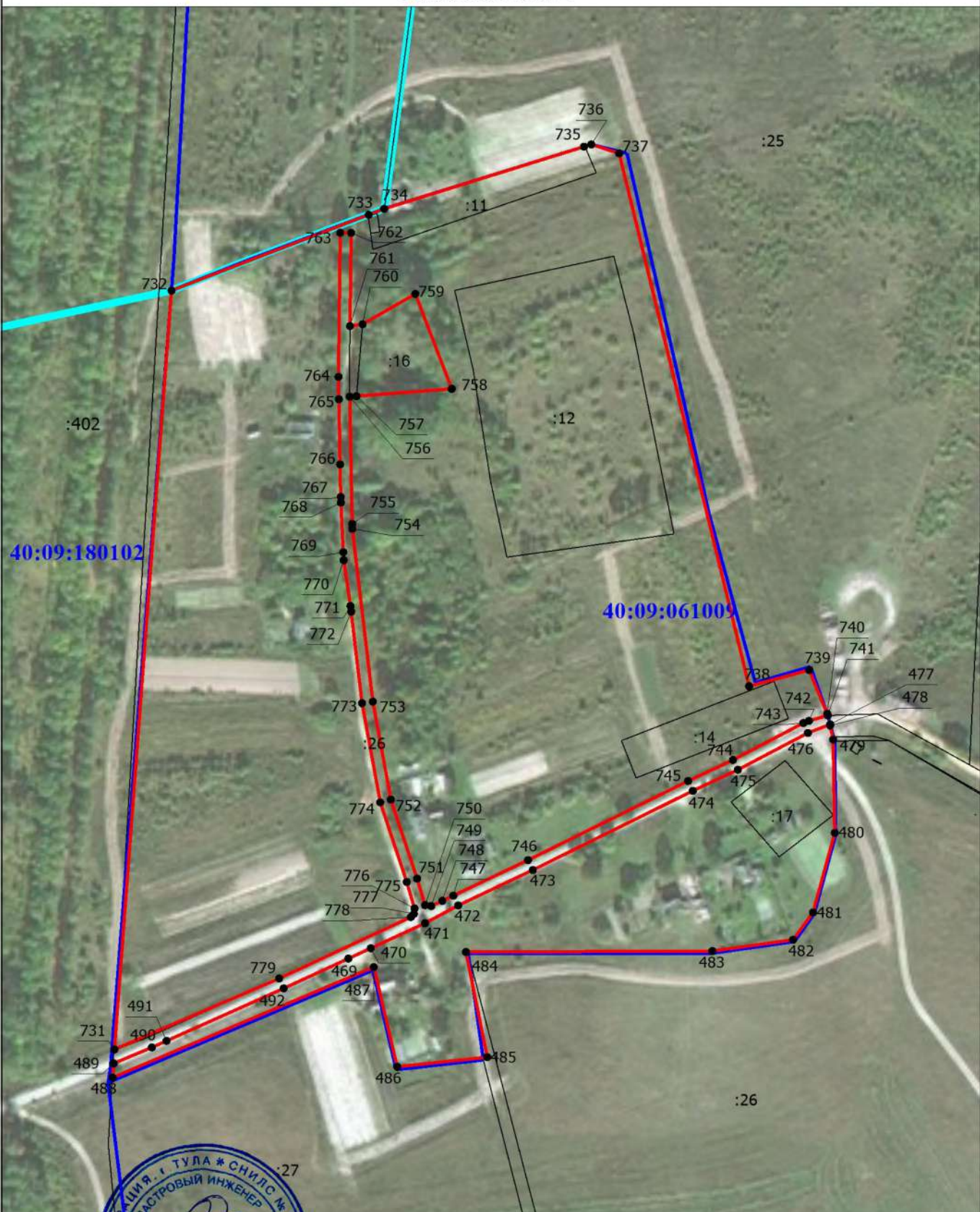
Дата «14» ноября 2019 года

Место для оттиска печати (при наличии) лица, составившего описание местоположения границ объекта

Раздел 4

План границ объекта

Выносной лист 1



40:09:180102

40:09:061009



Масштаб 1:3000

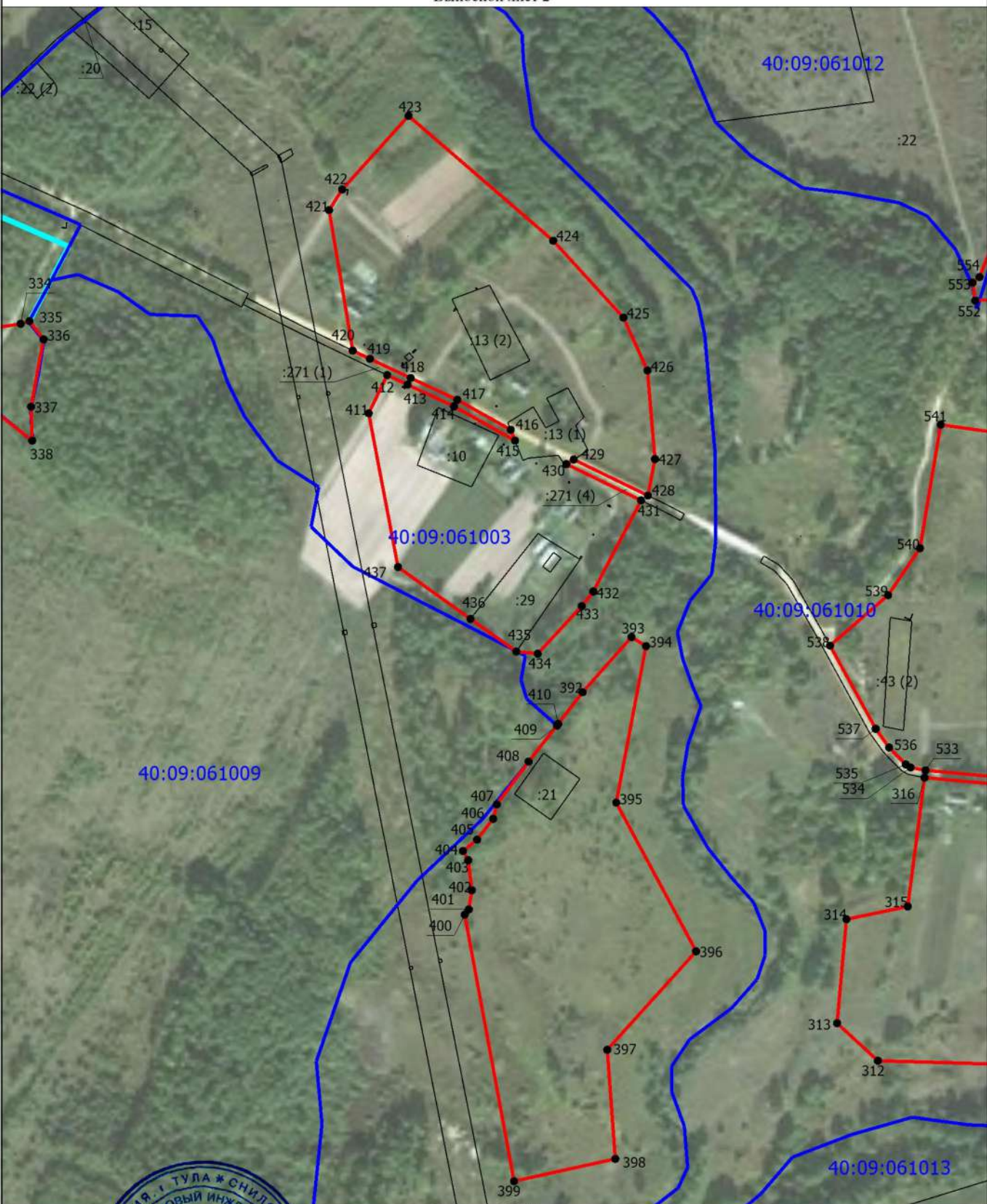
Подпись Шулепов К.Д. Дата «14» ноября 2019 года

Место для отрисовки печати (при наличии) лица, составившего описание местоположения границ объекта

Раздел 4

План границ объекта

Выносной лист 2



Масштаб 1:4500



Подпись

Шулепов К.Д.

Дата «14» ноября 2019 года

Место для отрисовки (при наличии) лица, составившего описание местоположения границ объекта



Масштаб 1:4000

Подпись _____ Шулепов К.Д. Дата «14» ноября 2019 года

Место для отрисовки печати (при наличии) лица, составившего описание местоположения границ объекта




Раздел 4

План границ объекта

Выносной лист 5



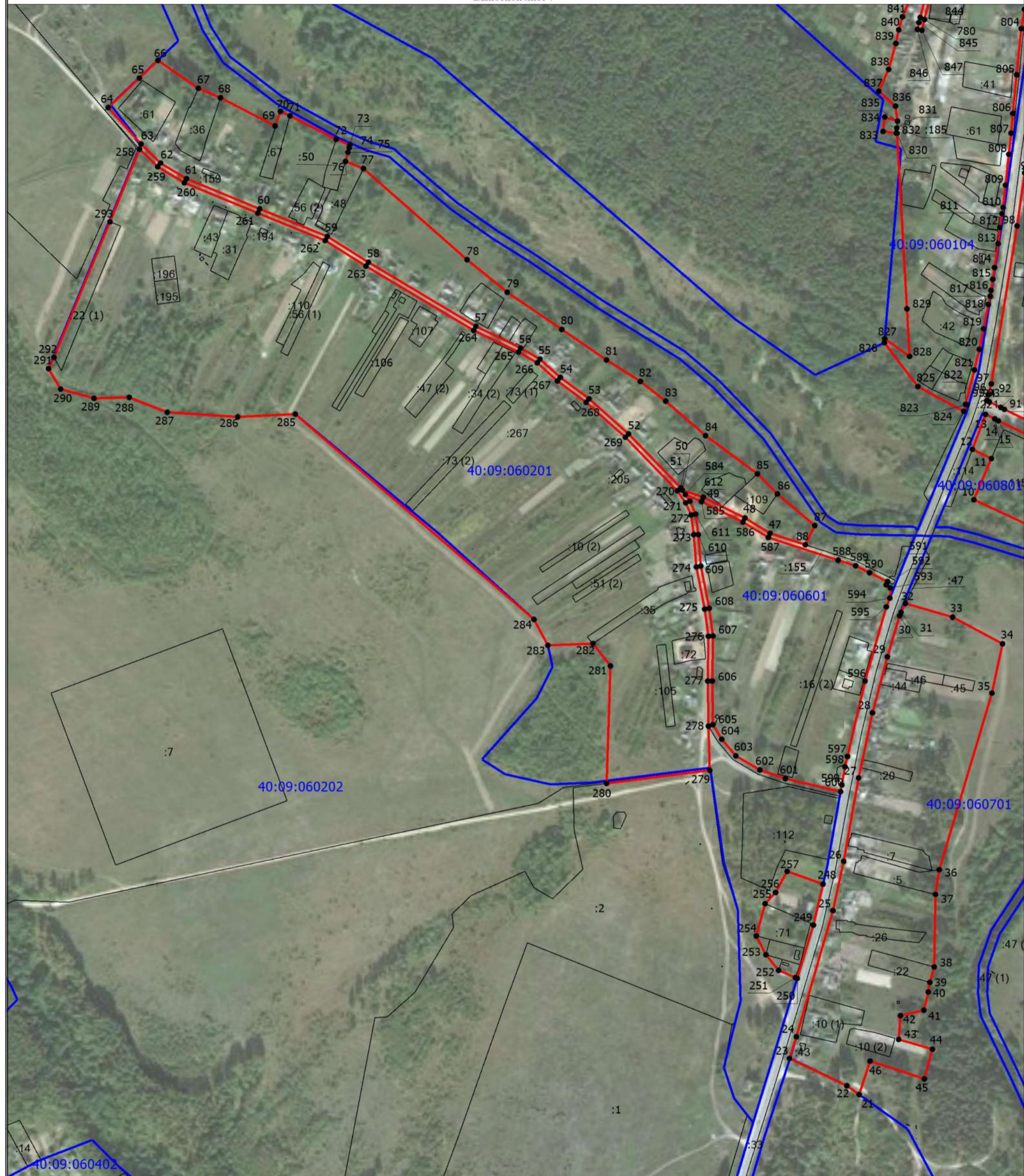
Масштаб 1:3500

Подпись  Шулепов К.Д. Дата «14» ноября 2019 года

Место для отрисовки печати (при наличии) лица, составившего описание местоположения границ объекта

Раздел 4
План границ объекта

Выносной лист 7



Масштаб 1:5000

Подпись _____ Шулепов К.Д. Дата «14» ноября 2019 года

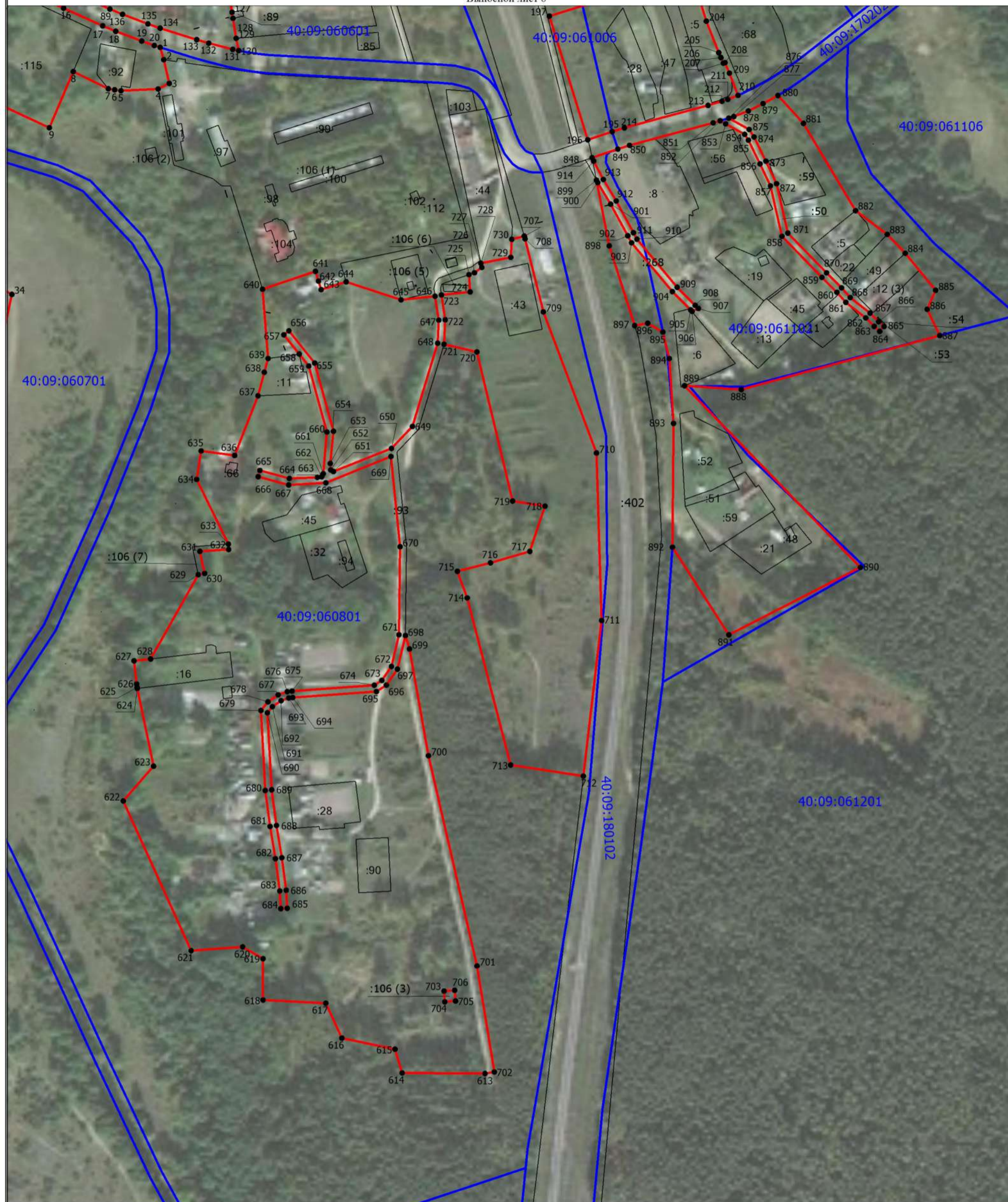
Место для оттиска печати (при наличии) лица, составившего описание местоположения границ объекта



Раздел 4

План границ объекта

Выносной лист 8



Масштаб 1:3500

Подпись _____ Шулепов К.Д. Дата «14» ноября 2019 года

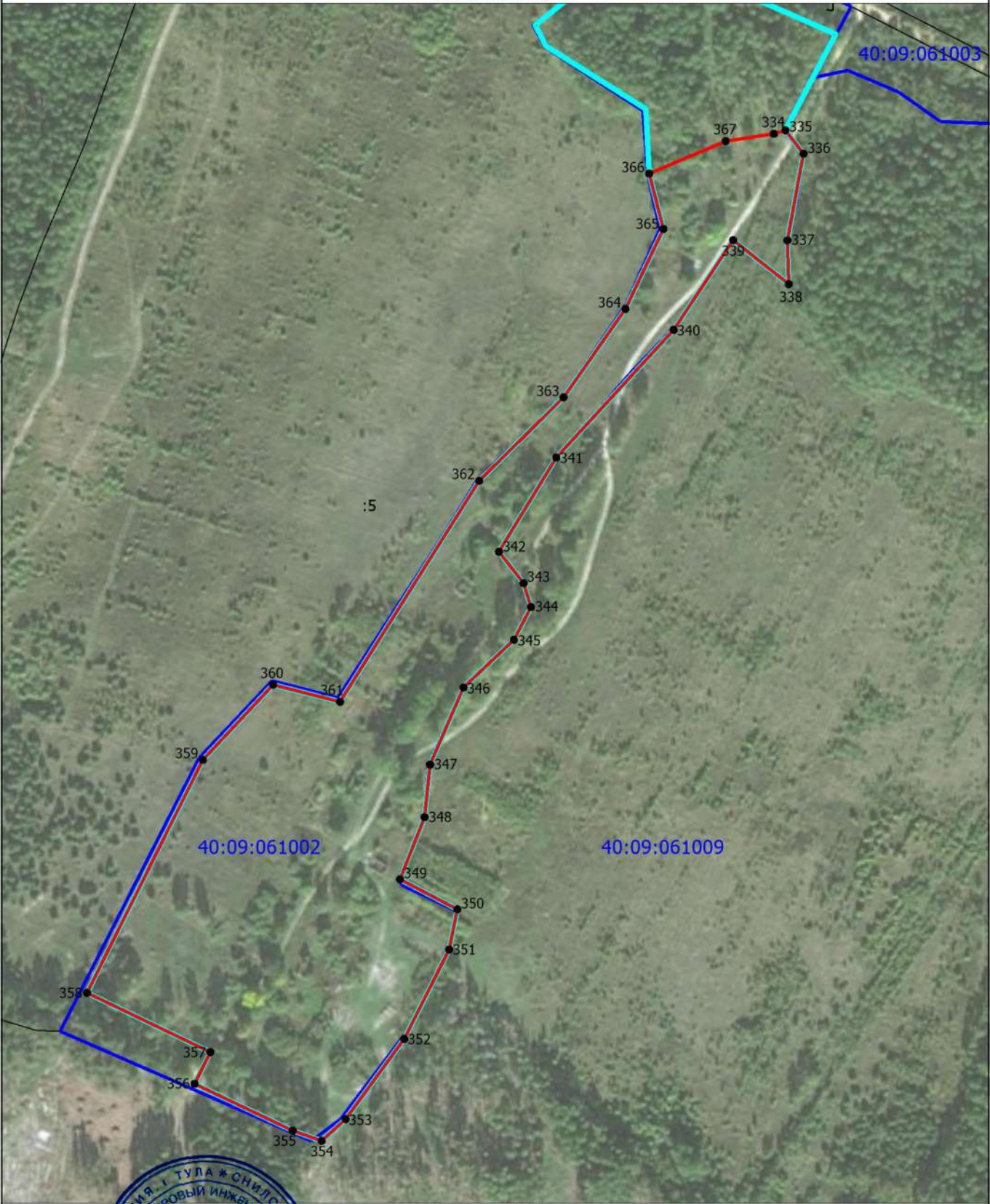
Место для оттиска печати (при наличии) лица, составившего описание местоположения границ объекта



Раздел 4

План границ объекта

Выносной лист 9



Масштаб 1:3500



Подпись

Шулепов К.Д.




Дата «14» ноября 2019 года

Место для отрисовки печати (при наличии) лица, составившего описание местоположения границ объекта

Раздел 4

План границ объекта

Условные обозначения

- - Характерная точка границы, сведения о которой позволяют однозначно определить ее положение на местности
- 1 - Обозначение характерной точки
- :129E - Обозначение земельного участка, входящего в состав единого землепользования
- :4 - Обозначение земельного участка или объекта капитального строительства, сведения о котором содержатся в ЕГРН
-  - Граница объекта
-  - Граница кадастрового квартала
-  - Граница муниципального образования
- 40:02:111300 - Номер кадастрового квартала



Подпись _____ Шулепов К.Д. Дата «14» ноября 2019 года

Место для отрисовки печати (при наличии) лица, составившего описание местоположения границ объекта

Итого
пронумеровано пронумеровано
и скреплено печатью:

90 (96 листов)

Исполнитель:



В. В. Кирин
Кирин
Дмитриев

Дата: « 14 » ноября 2019

ОПИСАНИЕ МЕСТОПОЛОЖЕНИЯ ГРАНИЦ

ОД (Зона делового, общественного и коммерческого назначения) МО СП "Село Воскресенск" Кировского района Калужской области

(наименование объекта, местоположение границ которого описано (далее - объект))

Раздел 1

Сведения об объекте

№ п/п	Характеристики объекта	Описание характеристик
1	2	3
1.	Местоположение объекта	249440, Калужская область, район Кировский, сельское поселение Село Воскресенск
2.	Площадь объекта +/- величина погрешности определения площади (P +/- Дельта P)	46131 +/- 752 м ²
3.	Иные характеристики объекта	Решение от 08.02.2017 №108 "Об утверждении Правил землепользования и застройки сельского поселения "Село Воскресенск" в новой редакции"

Раздел 2

Сведения о местоположении границ объекта

1. Система координат СК кадастрового округа

2. Сведения о характерных точках границ объекта

Обозначение характерных точек границ	Координаты, м		Метод определения координат характерной точки	Средняя квадратическая погрешность положения характерной точки (Mt), м	Описание обозначения точки на местности (при наличии)
	X	Y			
1	2	3	4	5	6
-	-	-	-	-	

3. Сведения о характерных точках части (частей) границы объекта

Обозначение характерных точек части границы	Координаты, м		Метод определения координат характерной точки	Средняя квадратическая погрешность положения характерной точки (Mt), м	Описание обозначения точки на местности (при наличии)
	X	Y			
1	2	3	4	5	6
Часть 1					
1	388064.96	1175930.69	Картометрический метод	1	-
2	388053.49	1175934.04	Картометрический метод	1	-
3	388031.40	1175939.11	Картометрический метод	1	-
4	388026.22	1175928.77	Картометрический метод	1	-
5	387955.41	1175943.37	Картометрический метод	1	-
6	387942.74	1175979.63	Картометрический метод	1	-
7	387935.93	1175988.09	Картометрический метод	1	-
8	387935.79	1175996.21	Картометрический метод	1	-
9	387839.72	1176026.00	Картометрический метод	1	-
10	387856.38	1176075.23	Картометрический метод	1	-
11	387847.32	1176078.08	Картометрический метод	1	-
12	387839.40	1176080.51	Картометрический метод	1	-
13	387846.56	1176103.81	Картометрический метод	1	-
14	387829.86	1176154.92	Картометрический метод	1	-
15	387833.19	1176186.52	Картометрический метод	1	-
16	387840.50	1176185.50	Картометрический метод	1	-

3. Сведения о характерных точках части (частей) границы объекта					
Обозначение характерных точек части границы	Координаты, м		Метод определения координат характерной точки	Средняя квадратическая погрешность положения характерной точки (Mt), м	Описание обозначения точки на местности (при наличии)
	X	Y			
1	2	3	4	5	6
17	387846.50	1176187.00	Картометрический метод	1	-
18	387850.00	1176190.00	Картометрический метод	1	-
19	387856.00	1176206.00	Картометрический метод	1	-
20	387860.50	1176220.50	Картометрический метод	1	-
21	387888.33	1176216.99	Картометрический метод	1	-
22	388031.49	1176179.02	Картометрический метод	1	-
23	388032.64	1176178.70	Картометрический метод	1	-
24	388040.82	1176030.92	Картометрический метод	1	-
25	388042.18	1176018.38	Картометрический метод	1	-
26	388044.08	1176006.31	Картометрический метод	1	-
27	388046.53	1175994.43	Картометрический метод	1	-
28	388052.49	1175971.38	Картометрический метод	1	-
29	388055.81	1175959.84	Картометрический метод	1	-
1	388064.96	1175930.69	Картометрический метод	1	-
Часть 2					
30	387834.38	1176192.50	Картометрический метод	1	-
31	387840.21	1176191.61	Картометрический метод	1	-
32	387843.67	1176192.48	Картометрический метод	1	-
33	387844.92	1176193.55	Картометрический метод	1	-
34	387853.32	1176218.14	Картометрический метод	1	-
35	387837.26	1176219.21	Картометрический метод	1	-
30	387834.38	1176192.50	Картометрический метод	1	-
Часть 3					
36	387969.74	1175916.48	Картометрический метод	1	-
37	387972.09	1175926.20	Картометрический метод	1	-
38	387962.37	1175928.55	Картометрический метод	1	-

3. Сведения о характерных точках части (частей) границы объекта

Обозначение характерных точек части границы	Координаты, м		Метод определения координат характерной точки	Средняя квадратическая погрешность положения характерной точки (Mt), м	Описание обозначения точки на местности (при наличии)
	X	Y			
1	2	3	4	5	6
39	387960.02	1175918.83	Картометрический метод	1	-
36	387969.74	1175916.48	Картометрический метод	1	-
Часть 4					
40	387186.21	1176194.92	Картометрический метод	1	-
41	387186.96	1176204.89	Картометрический метод	1	-
42	387176.99	1176205.64	Картометрический метод	1	-
43	387176.21	1176195.67	Картометрический метод	1	-
40	387186.21	1176194.92	Картометрический метод	1	-
Часть 5					
44	387599.94	1175960.62	Картометрический метод	1	-
45	387602.45	1175994.19	Картометрический метод	1	-
46	387597.44	1175994.45	Картометрический метод	1	-
47	387595.66	1175967.64	Картометрический метод	1	-
48	387575.09	1175972.05	Картометрический метод	1	-
49	387573.93	1175966.13	Картометрический метод	1	-
44	387599.94	1175960.62	Картометрический метод	1	-

Раздел 3

Сведения о местоположении измененных (уточненных) границ объекта

1. Система координат -

2. Сведения о характерных точках границ объекта

Обозначение характерных точек границ	Существующие координаты, м		Измененные (уточненные) координаты, м		Метод определения координат характерной точки	Средняя квадратическая погрешность положения характерной точки (M _t), м	Описание обозначения точки на местности (при наличии)
	X	Y	X	Y			
1	2	3	4	5	6	7	8
-	-	-	-	-	-	-	

3. Сведения о характерных точках части (частей) границы объекта

Обозначение характерных точек части границы	Существующие координаты, м		Измененные (уточненные) координаты, м		Метод определения координат характерной точки	Средняя квадратическая погрешность положения характерной точки (M _t), м	Описание обозначения точки на местности (при наличии)
	X	Y	X	Y			
1	2	3	4	5	6	7	8
-	-	-	-	-	-	-	

**Текстовое описание местоположения границ
населенных пунктов, территориальных зон, особо охраняемых природных
территорий, зон с особыми условиями использования территорий**

Прохождение границы		Описание прохождения границы
от точки	до точки	
1	2	3
1	2	40:09:000000:60
2	3	40:09:000000:60
3	4	40:09:000000:60
4	5	40:09:000000:60
5	6	40:09:000000:60
6	7	40:09:000000:60
7	8	40:09:000000:60
8	9	40:09:000000:60
9	10	по лесным насаждениям
10	11	по лесным насаждениям
11	12	40:09:060801:93
12	13	40:09:060801:93
13	14	40:09:060801:93
14	15	40:09:060801:93
15	16	40:09:060801:93
16	17	по полю
17	18	по полю
18	19	по лесным насаждениям
19	20	по лесным насаждениям
20	21	по лесным насаждениям
21	22	по лесным насаждениям
22	23	по лесным насаждениям
23	24	по лесным насаждениям
24	25	по лесным насаждениям
25	26	по лесным насаждениям
26	27	по полю
27	28	по полю
28	29	по полю
29	1	по полю
30	31	40:09:060801:93
31	32	40:09:060801:93
32	33	40:09:060801:93
33	34	40:09:060801:93
34	35	по полю
35	30	по полю
36	37	по полю

**Текстовое описание местоположения границ
населенных пунктов, территориальных зон, особо охраняемых природных
территорий, зон с особыми условиями использования территорий**

Прохождение границы		Описание прохождения границы
от точки	до точки	
1	2	3
37	38	по лесным насаждениям
38	39	по лесным насаждениям
39	36	по полю
40	41	по лесным насаждениям
41	42	по лесным насаждениям
42	43	по лесным насаждениям
43	40	по лесным насаждениям
44	45	по лесным насаждениям
45	46	по лесным насаждениям
46	47	по лесным насаждениям
47	48	по лесным насаждениям
48	49	по лесным насаждениям
49	44	по лесным насаждениям

Раздел 4

План границ объекта

Условные обозначения

- - Существующая часть границы, имеющиеся в ЕГРН сведения о которой достаточны для определения ее местоположения
- - Вновь образованная часть границы, сведения о которой достаточны для определения ее местоположения
- - Характерная точка границы, сведения о которой позволяют однозначно определить ее положение на местности
- 1 - Обозначение новой характерной точки
- - Часть контура, образованного проекцией существующего наземного конструктивного элемента здания, сооружения, объекта незавершенного строительства
- - Граница объекта
- - Граница муниципального образования
- - Граница кадастрового квартала
- - Граница муниципального образования
- - Граница кадастрового квартала
- - Граница муниципального образования
- 40:09:140501 - Номер кадастрового квартала



Подпись _____ Шулепов К.Д. Дата «5» августа 2019 года

Место для печати (при наличии) лица, составившего описание местоположения границ объекта

Итого
пронумеровано прошнуровано
и скреплено печатью:
9 () листов
Исполнитель:  Шулепов К.Д.
Дата: 29 сентября 2019 г.



ОПИСАНИЕ МЕСТОПОЛОЖЕНИЯ ГРАНИЦ

П1 – Производственная зона с размещением промышленных предприятий и складов V-IV классов вредности (санитарно-защитная зона – до 100 м) МО СП «Село Воскресенск» Кировского района Калужской области

(наименование объекта, местоположение границ которого описано (далее - объект))

Раздел 1

Сведения об объекте

№ п/п	Характеристики объекта	Описание характеристик
1	2	3
1.	Местоположение объекта	249440, Калужская область, район Кировский, сельское поселение Село Воскресенск
2.	Площадь объекта +/- величина погрешности определения площади (P +/- Дельта P)	184815 +/- 7523 м ²
3.	Иные характеристики объекта	Решение районной думы от 26.12.2019 №281 «О внесении изменений в решение Районной Думы муниципального района «Город Киров и Кировский район» от 08.02.2017 № 108 «Об утверждении Правил землепользования и застройки сельского поселения «Село Воскресенск» в новой редакции»

Раздел 2

Сведения о местоположении границ объекта

1. Система координат 40.1

2. Сведения о характерных точках границ объекта

Обозначение характерных точек границ	Координаты, м		Метод определения координат характерной точки	Средняя квадратическая погрешность положения характерной точки (Mt), м	Описание обозначения точки на местности (при наличии)
	X	Y			
1	2	3	4	5	6
-	-	-	-	-	

3. Сведения о характерных точках части (частей) границы объекта

Обозначение характерных точек части границы	Координаты, м		Метод определения координат характерной точки	Средняя квадратическая погрешность положения характерной точки (Mt), м	Описание обозначения точки на местности (при наличии)
	X	Y			
1	2	3	4	5	6
Часть 1					
1	383819.68	1171446.06	Картометрический метод	5	-
2	383885.64	1171469.53	Картометрический метод	5	-
3	383893.14	1171473.14	Картометрический метод	5	-
4	383929.07	1171490.86	Картометрический метод	5	-
5	383926.90	1171495.30	Картометрический метод	5	-
6	383957.34	1171514.90	Картометрический метод	5	-
7	383999.25	1171552.10	Картометрический метод	5	-
8	384019.53	1171570.57	Картометрический метод	5	-
9	384003.40	1171590.48	Картометрический метод	5	-
10	383963.84	1171639.19	Картометрический метод	5	-
11	383948.11	1171655.60	Картометрический метод	5	-
12	383913.70	1171690.27	Картометрический метод	5	-
13	383842.29	1171642.13	Картометрический метод	5	-
14	383789.87	1171602.19	Картометрический метод	5	-
15	383801.45	1171552.51	Картометрический метод	5	-
16	383759.09	1171508.47	Картометрический метод	5	-

3. Сведения о характерных точках части (частей) границы объекта					
Обозначение характерных точек части границы	Координаты, м		Метод определения координат характерной точки	Средняя квадратическая погрешность положения характерной точки (M _t), м	Описание обозначения точки на местности (при наличии)
	X	Y			
1	2	3	4	5	6
17	383772.44	1171458.23	Картометрический метод	5	-
18	383753.87	1171425.80	Картометрический метод	5	-
19	383746.51	1171416.79	Картометрический метод	5	-
20	383757.72	1171416.44	Картометрический метод	5	-
21	383759.11	1171423.37	Картометрический метод	5	-
22	383779.28	1171458.08	Картометрический метод	5	-
1	383819.68	1171446.06	Картометрический метод	5	-
Часть 2					
23	388746.68	1175514.29	Картометрический метод	5	-
24	388747.57	1175537.92	Картометрический метод	5	-
25	388701.06	1175545.08	Картометрический метод	5	-
26	388644.78	1175532.60	Картометрический метод	5	-
27	388678.94	1175493.58	Картометрический метод	5	-
28	388726.09	1175494.08	Картометрический метод	5	-
29	388736.39	1175504.19	Картометрический метод	5	-
23	388746.68	1175514.29	Картометрический метод	5	-
Часть 3					
30	384472.68	1175004.15	Картометрический метод	5	-
31	384471.61	1175008.44	Картометрический метод	5	-
32	384434.73	1175040.93	Картометрический метод	5	-
33	384402.24	1175049.70	Картометрический метод	5	-
34	384387.88	1175052.10	Картометрический метод	5	-
35	384370.74	1175052.49	Картометрический метод	5	-
36	384355.19	1175039.93	Картометрический метод	5	-
37	384331.26	1175018.20	Картометрический метод	5	-
38	384314.65	1175003.90	Картометрический метод	5	-

3. Сведения о характерных точках части (частей) границы объекта					
Обозначение характерных точек части границы	Координаты, м		Метод определения координат характерной точки	Средняя квадратическая погрешность положения характерной точки (Mt), м	Описание обозначения точки на местности (при наличии)
	X	Y			
1	2	3	4	5	6
30	384472.68	1175004.15	Картометрический метод	5	-
Часть 4					
39	388000.64	1176237.69	Картометрический метод	5	-
40	387997.36	1176238.87	Картометрический метод	5	-
41	387974.41	1176244.62	Картометрический метод	5	-
42	387889.24	1176269.92	Картометрический метод	5	-
43	387889.17	1176269.64	Картометрический метод	5	-
44	387886.15	1176257.98	Картометрический метод	5	-
45	387869.42	1176257.10	Картометрический метод	5	-
46	387863.90	1176229.23	Картометрический метод	5	-
47	387866.48	1176228.68	Картометрический метод	5	-
48	387860.50	1176220.50	Картометрический метод	5	-
49	387888.33	1176216.99	Картометрический метод	5	-
50	388031.49	1176179.02	Картометрический метод	5	-
51	388032.64	1176178.70	Картометрический метод	5	-
52	388031.98	1176190.68	Картометрический метод	5	-
53	388030.98	1176202.84	Картометрический метод	5	-
54	388027.11	1176217.91	Картометрический метод	5	-
55	388022.17	1176225.17	Картометрический метод	5	-
56	388015.15	1176230.86	Картометрический метод	5	-
39	388000.64	1176237.69	Картометрический метод	5	-
Часть 5					
57	389117.21	1175583.15	Картометрический метод	5	-
58	389117.46	1175633.56	Картометрический метод	5	-
59	389118.02	1175744.26	Картометрический метод	5	-
60	389113.31	1175860.84	Картометрический метод	5	-

3. Сведения о характерных точках части (частей) границы объекта					
Обозначение характерных точек части границы	Координаты, м		Метод определения координат характерной точки	Средняя квадратическая погрешность положения характерной точки (Mt), м	Описание обозначения точки на местности (при наличии)
	X	Y			
1	2	3	4	5	6
61	389024.76	1175857.27	Картометрический метод	5	-
62	389013.39	1175856.86	Картометрический метод	5	-
63	389010.24	1175819.76	Картометрический метод	5	-
64	388953.37	1175819.12	Картометрический метод	5	-
65	388951.64	1175837.33	Картометрический метод	5	-
66	388890.89	1175837.49	Картометрический метод	5	-
67	388893.74	1175772.83	Картометрический метод	5	-
68	388856.27	1175771.03	Картометрический метод	5	-
69	388860.09	1175715.63	Картометрический метод	5	-
70	388884.53	1175705.28	Картометрический метод	5	-
71	388889.84	1175649.63	Картометрический метод	5	-
72	388890.51	1175643.94	Картометрический метод	5	-
73	388899.05	1175616.11	Картометрический метод	5	-
74	389053.45	1175630.52	Картометрический метод	5	-
75	389042.71	1175582.31	Картометрический метод	5	-
57	389117.21	1175583.15	Картометрический метод	5	-
Часть 6					
76	388369.15	1175905.76	Картометрический метод	5	-
77	388393.20	1175993.42	Картометрический метод	5	-
78	388396.69	1176007.76	Картометрический метод	5	-
79	388397.85	1176011.62	Картометрический метод	5	-
80	388343.84	1176024.29	Картометрический метод	5	-
81	388270.82	1176050.20	Картометрический метод	5	-
82	388260.62	1176064.53	Картометрический метод	5	-
83	388268.07	1176094.95	Картометрический метод	5	-
84	388050.62	1176161.55	Картометрический метод	5	-

3. Сведения о характерных точках части (частей) границы объекта					
Обозначение характерных точек части границы	Координаты, м		Метод определения координат характерной точки	Средняя квадратическая погрешность положения характерной точки (Mt), м	Описание обозначения точки на местности (при наличии)
	X	Y			
1	2	3	4	5	6
85	388057.76	1176032.38	Картометрический метод	5	-
86	388059.04	1176020.62	Картометрический метод	5	-
87	388060.82	1176009.35	Картометрический метод	5	-
88	388061.97	1176003.78	Картометрический метод	5	-
89	388073.34	1176001.38	Картометрический метод	5	-
90	388091.98	1175998.47	Картометрический метод	5	-
91	388097.64	1175997.58	Картометрический метод	5	-
92	388147.46	1175989.79	Картометрический метод	5	-
93	388225.11	1175948.21	Картометрический метод	5	-
94	388226.25	1175951.80	Картометрический метод	5	-
95	388309.65	1175926.00	Картометрический метод	5	-
96	388309.42	1175925.28	Картометрический метод	5	-
76	388369.15	1175905.76	Картометрический метод	5	-
Часть 7					
97	387038.34	1175453.18	Картометрический метод	5	-
98	386993.43	1175440.58	Картометрический метод	5	-
99	386931.53	1175425.74	Картометрический метод	5	-
100	386889.14	1175417.93	Картометрический метод	5	-
101	386837.09	1175402.59	Картометрический метод	5	-
102	386772.94	1175385.53	Картометрический метод	5	-
103	386708.58	1175370.03	Картометрический метод	5	-
104	386618.29	1175350.60	Картометрический метод	5	-
105	386562.78	1175336.36	Картометрический метод	5	-
106	386556.99	1175358.34	Картометрический метод	5	-
107	386577.21	1175394.94	Картометрический метод	5	-
108	386614.47	1175410.79	Картометрический метод	5	-

3. Сведения о характерных точках части (частей) границы объекта

Обозначение характерных точек части границы	Координаты, м		Метод определения координат характерной точки	Средняя квадратическая погрешность положения характерной точки (Mt), м	Описание обозначения точки на местности (при наличии)
	X	Y			
1	2	3	4	5	6
109	386677.52	1175438.59	Картометрический метод	5	-
110	386727.09	1175470.49	Картометрический метод	5	-
111	386786.83	1175487.39	Картометрический метод	5	-
112	386822.51	1175495.73	Картометрический метод	5	-
113	386837.31	1175497.66	Картометрический метод	5	-
114	386874.71	1175486.89	Картометрический метод	5	-
115	386896.29	1175481.36	Картометрический метод	5	-
116	386918.92	1175468.26	Картометрический метод	5	-
117	386939.27	1175472.45	Картометрический метод	5	-
118	386965.20	1175475.45	Картометрический метод	5	-
119	386975.59	1175477.29	Картометрический метод	5	-
120	386984.89	1175472.63	Картометрический метод	5	-
121	387009.79	1175474.65	Картометрический метод	5	-
122	387029.48	1175475.95	Картометрический метод	5	-
97	387038.34	1175453.18	Картометрический метод	5	-

Раздел 3

Сведения о местоположении измененных (уточненных) границ объекта

1. Система координат -

2. Сведения о характерных точках границ объекта

Обозначение характерных точек границ	Существующие координаты, м		Измененные (уточненные) координаты, м		Метод определения координат характерной точки	Средняя квадратическая погрешность положения характерной точки (M _t), м	Описание обозначения точки на местности (при наличии)
	X	Y	X	Y			
1	2	3	4	5	6	7	8
-	-	-	-	-	-	-	

3. Сведения о характерных точках части (частей) границы объекта

Обозначение характерных точек части границы	Существующие координаты, м		Измененные (уточненные) координаты, м		Метод определения координат характерной точки	Средняя квадратическая погрешность положения характерной точки (M _t), м	Описание обозначения точки на местности (при наличии)
	X	Y	X	Y			
1	2	3	4	5	6	7	8
-	-	-	-	-	-	-	

**Текстовое описание местоположения границ
населенных пунктов, территориальных зон, особо охраняемых природных
территорий, зон с особыми условиями использования территорий**

Прохождение границы		Описание прохождения границы
от точки	до точки	
1	2	3
1	2	40:09:070301:21
2	3	40:09:070301:21
3	4	40:09:070301:21
4	5	40:09:070301:21
5	6	40:09:070301:21
6	7	40:09:070301:21
7	8	40:09:070301:21
8	9	40:09:070301:21
9	10	40:09:070301:21
10	11	40:09:070301:21
11	12	40:09:070301:21
12	13	40:09:070301:21
13	14	40:09:070301:21
14	15	40:09:070301:21
15	16	40:09:070301:21
16	17	40:09:070301:21
17	18	40:09:070301:21
18	19	40:09:070301:21
19	20	40:09:070301:21
20	21	40:09:070301:21
21	22	40:09:070301:21
22	1	40:09:070301:21
23	24	По лесным насаждениям
24	25	По лесным насаждениям
25	26	По полю
26	27	Зона 40:00-6.340
27	28	По лесным насаждениям
28	29	По лесным насаждениям
29	23	По лесным насаждениям
30	31	По дороге
31	32	По лесным насаждениям
32	33	40:09:000000:452
33	34	40:09:000000:452
34	35	По лесным насаждениям
35	36	По лесным насаждениям
36	37	По лесным насаждениям

**Текстовое описание местоположения границ
населенных пунктов, территориальных зон, особо охраняемых природных
территорий, зон с особыми условиями использования территорий**

Прохождение границы		Описание прохождения границы
от точки	до точки	
1	2	3
37	38	По лесным насаждениям
38	30	По дороге
39	40	40:09:000000:484
40	41	По лесным насаждениям
41	42	По улице
42	43	По улице
43	44	По улице
44	45	40:09:060801:44
45	46	40:09:060801:44
46	47	40:09:060801:44
47	48	40:09:060801:93
48	49	По лесным насаждениям
49	50	40:09:060801:106
50	51	Тер. зона 40:09-7.61
51	52	40:09:000000:484
52	53	40:09:000000:484
53	54	40:09:000000:484
54	55	40:09:000000:484
55	56	40:09:000000:484
56	39	40:09:000000:484
57	58	40:09:060101:10
58	59	40:09:060101:10
59	60	40:09:060101:10
60	61	40:09:060101:10
61	62	40:09:060101:10
62	63	40:09:060101:10
63	64	40:09:060101:10
64	65	По лесным насаждениям
65	66	По лесным насаждениям
66	67	По лесным насаждениям
67	68	По лесным насаждениям
68	69	По полю
69	70	По полю
70	71	40:09:060101:2
71	72	По улице
72	73	По улице

**Текстовое описание местоположения границ
населенных пунктов, территориальных зон, особо охраняемых природных
территорий, зон с особыми условиями использования территорий**

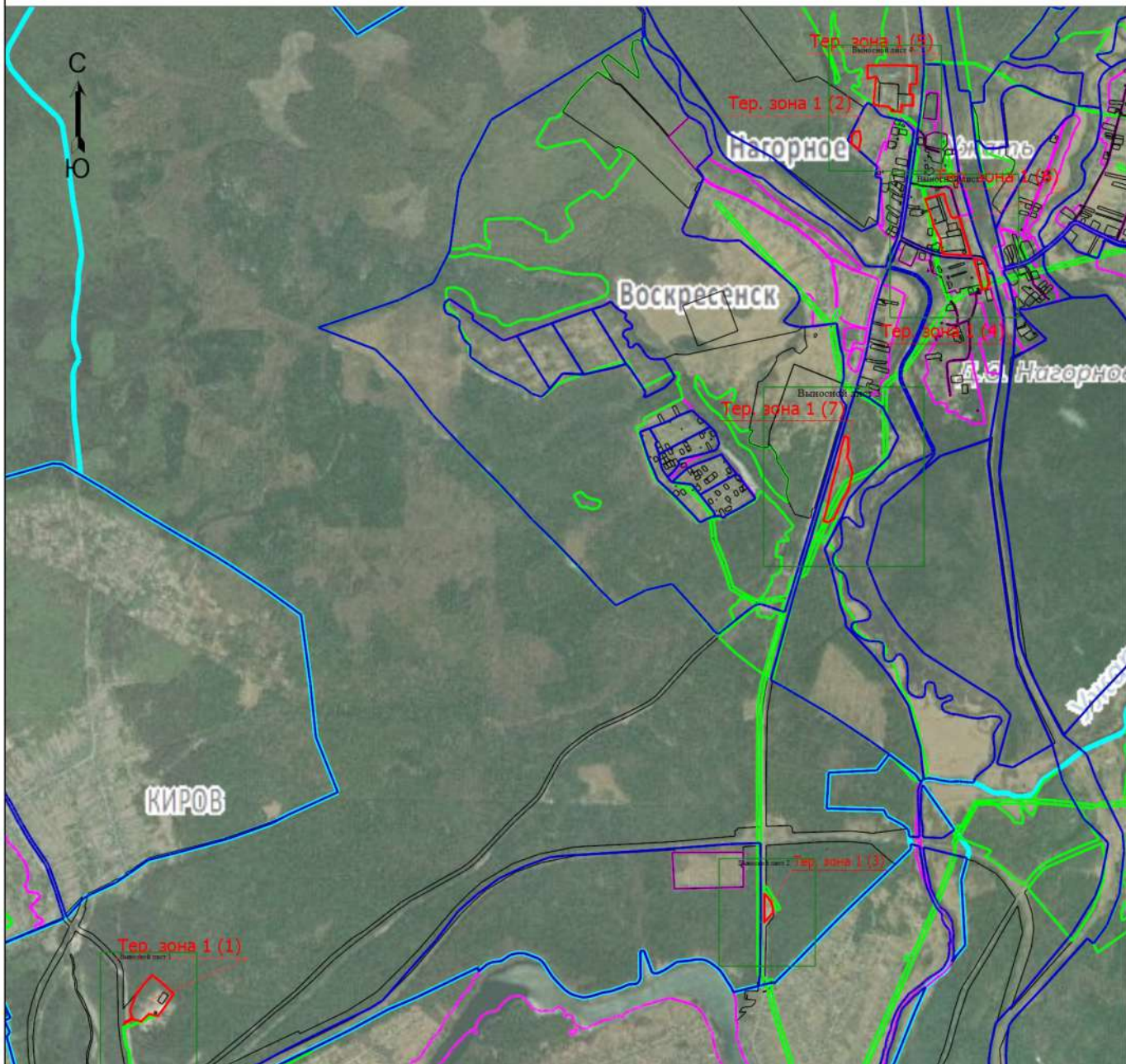
Прохождение границы		Описание прохождения границы
от точки	до точки	
1	2	3
73	74	По лесным насаждениям
74	75	40:09:060101:10
75	57	40:09:060101:10
76	77	По лесным насаждениям
77	78	По лесным насаждениям
78	79	По лесным насаждениям
79	80	По лесным насаждениям
80	81	По лесным насаждениям
81	82	По лесным насаждениям
82	83	По лесным насаждениям
83	84	По лесным насаждениям
84	85	40:09:000000:484
85	86	40:09:000000:484
86	87	40:09:000000:484
87	88	40:09:000000:484
88	89	По земельному участку
89	90	40:09:060601:8
90	91	40:09:060601:89
91	92	40:09:060601:8
92	93	40:09:060601:215
93	94	40:09:060601:215
94	95	40:09:060601:83
95	96	40:09:060601:189
96	76	40:09:060601:189
97	98	40:09:060702:1
98	99	40:09:060702:1
99	100	40:09:060702:1
100	101	40:09:060702:1
101	102	40:09:060702:1
102	103	40:09:060702:1
103	104	40:09:060702:1
104	105	40:09:060702:1
105	106	40:09:060702:1
106	107	40:09:060702:1
107	108	40:09:060702:1
108	109	40:09:060702:1

**Текстовое описание местоположения границ
населенных пунктов, территориальных зон, особо охраняемых природных
территорий, зон с особыми условиями использования территорий**

Прохождение границы		Описание прохождения границы
от точки	до точки	
1	2	3
109	110	40:09:060702:1
110	111	40:09:060702:1
111	112	40:09:060702:1
112	113	40:09:060702:1
113	114	40:09:060702:1
114	115	40:09:060702:1
115	116	40:09:060702:1
116	117	40:09:060702:1
117	118	40:09:060702:1
118	119	40:09:060702:1
119	120	40:09:060702:1
120	121	40:09:060702:1
121	122	40:09:060702:1
122	97	40:09:060702:1









Раздел 4

План границ объекта



Масштаб 1:35000

Условные обозначения

-  - Вновь образованная часть границы
-  - Характерная точка границы, сведения о которой позволяют однозначно определить ее положение на местности
- Тер. зона 1 (1)** - Территориальная зона Тер. зона 1 — III
- 1** - Обозначение новой характерной точки
-  - Граница территориальной зоны
-  - Граница объекта недвижимости по сведениям ЕГРН
-  - Граница населенного пункта
-  - Граница муниципальной зоны
-  - Граница приречной зоны
-  - Граница зон с особыми условиями

Подпись _____



Дата " 03 " сентября 2020 г.

Место для отпечатка печати (при наличии) лица, составившего описание местоположения границ объекта

Раздел 4

План границ объекта

Выносной лист 1



Масштаб 1:3000



Подпись _____

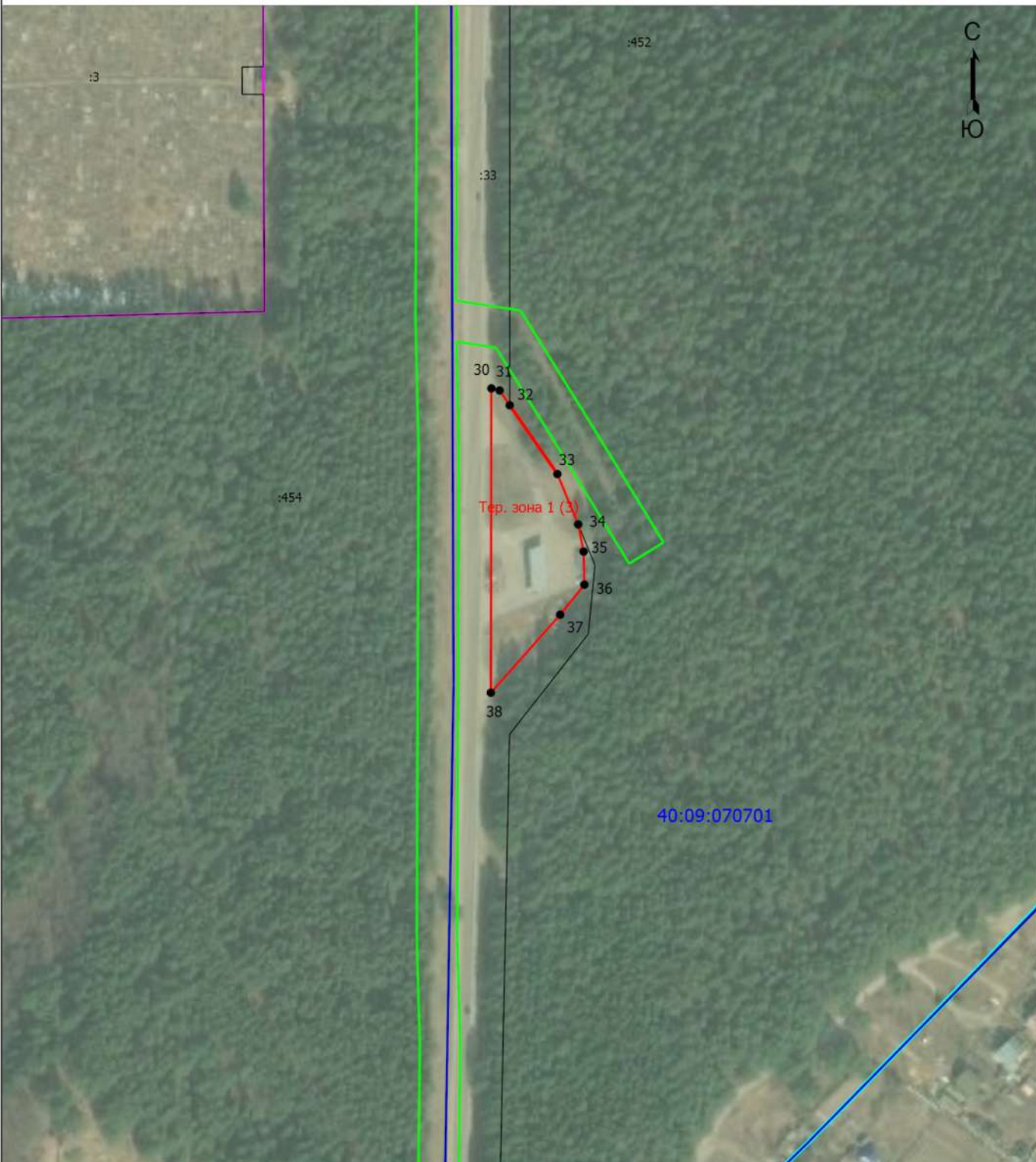
Дата " 03 " сентября 2020 г.

Место для оттиска печати (при наличии) лица, составившего описание местоположения границ объекта

Раздел 4

План границ объекта

Выносной лист 2



Масштаб 1:3000



Подпись _____

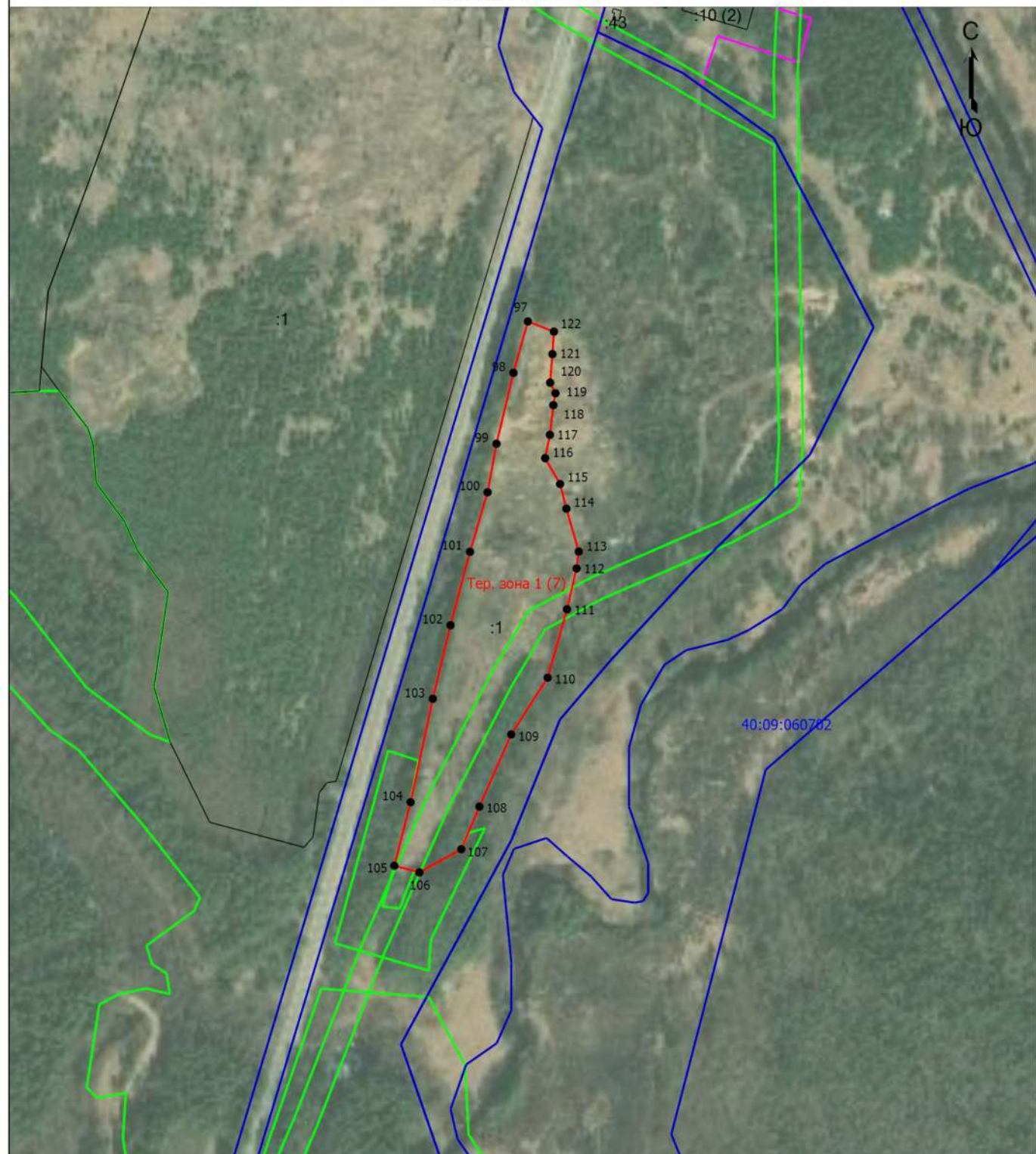
Дата " 03 " сентября 2020 г.

Место для отписки (печати и при наличии) лица, составившего описание местоположения границ объекта

Раздел 4

План границ объекта

Выносной лист 3



Масштаб 1:5000



Подпись _____

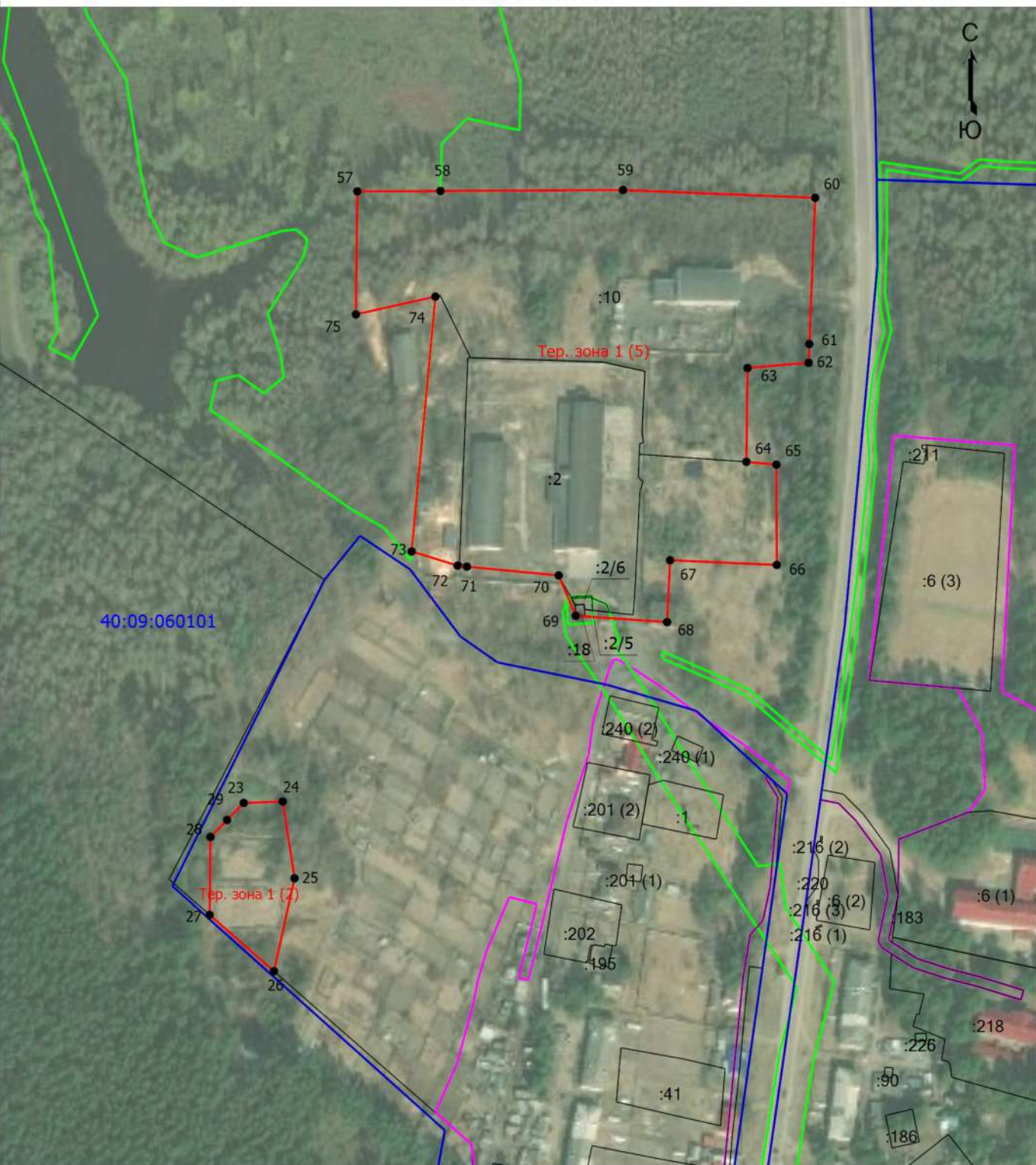
Дата " 03 " сентября 2020 г.

Место для отпечатка печати (при наличии) лица, составившего описание местоположения границ объекта

Раздел 4

План границ объекта

Выносной лист 4



Масштаб 1:3500



Подпись _____

Дата " 03 " сентября 2020 г.

Место для оттиска печати* (при наличии) лица, составившего описание местоположения границ объекта

ОПИСАНИЕ МЕСТОПОЛОЖЕНИЯ ГРАНИЦ

ИТ – зоны инженерно-транспортной инфраструктуры МО СП « Село Воскресенск» Кировского района Калужской области

(наименование объекта, местоположение границ которого описано (далее - объект))

Раздел 1

Сведения об объекте

№ п/п	Характеристики объекта	Описание характеристик
1	2	3
1.	Местоположение объекта	249440, Калужская область, район Кировский, сельское поселение Село Воскресенск, деревня Воскресенск
2.	Площадь объекта +/- величина погрешности определения площади (Р +/- Дельта Р)	26611 +/- 2855 м ²
3.	Иные характеристики объекта	Решение районной думы от 26.12.2019 №281 «О внесении изменений в решение Районной Думы муниципального района «Город Киров и Кировский район» от 08.02.2017 № 108 «Об утверждении Правил землепользования и застройки сельского поселения «Село Воскресенск» в новой редакции»

Раздел 2

Сведения о местоположении границ объекта

1. Система координат 40.1

2. Сведения о характерных точках границ объекта

Обозначение характерных точек границ	Координаты, м		Метод определения координат характерной точки	Средняя квадратическая погрешность положения характерной точки (Mt), м	Описание обозначения точки на местности (при наличии)
	X	Y			
1	2	3	4	5	6
-	-	-	-	-	

3. Сведения о характерных точках части (частей) границы объекта

Обозначение характерных точек части границы	Координаты, м		Метод определения координат характерной точки	Средняя квадратическая погрешность положения характерной точки (Mt), м	Описание обозначения точки на местности (при наличии)
	X	Y			
1	2	3	4	5	6
Часть 1					
1	388538.10	1174620.82	Картометрический метод	5	-
2	388490.38	1174663.64	Картометрический метод	5	-
3	388465.24	1174689.31	Картометрический метод	5	-
4	388444.79	1174723.25	Картометрический метод	5	-
5	388405.16	1174819.15	Картометрический метод	5	-
6	388369.05	1174907.84	Картометрический метод	5	-
7	388335.29	1174961.57	Картометрический метод	5	-
8	388251.13	1175102.57	Картометрический метод	5	-
9	388222.73	1175161.27	Картометрический метод	5	-
10	388208.16	1175186.43	Картометрический метод	5	-
11	388184.23	1175213.20	Картометрический метод	5	-
12	388156.15	1175250.81	Картометрический метод	5	-
13	388110.16	1175302.55	Картометрический метод	5	-
14	388039.36	1175370.97	Картометрический метод	5	-
15	388036.35	1175373.04	Картометрический метод	5	-
16	388027.04	1175400.35	Картометрический метод	5	-

3. Сведения о характерных точках части (частей) границы объекта					
Обозначение характерных точек части границы	Координаты, м		Метод определения координат характерной точки	Средняя квадратическая погрешность положения характерной точки (Mt), м	Описание обозначения точки на местности (при наличии)
	X	Y			
1	2	3	4	5	6
17	387999.94	1175455.13	Картометрический метод	5	-
18	387979.83	1175487.96	Картометрический метод	5	-
19	387964.85	1175534.17	Картометрический метод	5	-
20	387942.72	1175602.40	Картометрический метод	5	-
21	387922.11	1175644.09	Картометрический метод	5	-
22	387918.18	1175652.03	Картометрический метод	5	-
23	387912.88	1175649.22	Картометрический метод	5	-
24	387916.50	1175641.90	Картометрический метод	5	-
25	387928.14	1175618.36	Картометрический метод	5	-
26	387937.15	1175600.15	Картометрический метод	5	-
27	387944.58	1175577.24	Картометрический метод	5	-
28	387974.24	1175485.78	Картометрический метод	5	-
29	387994.53	1175452.53	Картометрический метод	5	-
30	388021.43	1175398.22	Картометрический метод	5	-
31	388030.63	1175376.97	Картометрический метод	5	-
32	388021.98	1175382.92	Картометрический метод	5	-
33	388004.83	1175390.54	Картометрический метод	5	-
34	387978.05	1175393.98	Картометрический метод	5	-
35	387936.82	1175397.28	Картометрический метод	5	-
36	387881.38	1175408.30	Картометрический метод	5	-
37	387845.19	1175413.23	Картометрический метод	5	-
38	387786.03	1175412.33	Картометрический метод	5	-
39	387728.92	1175413.22	Картометрический метод	5	-
40	387709.76	1175424.70	Картометрический метод	5	-
41	387687.98	1175443.11	Картометрический метод	5	-
42	387669.50	1175474.66	Картометрический метод	5	-

3. Сведения о характерных точках части (частей) границы объекта					
Обозначение характерных точек части границы	Координаты, м		Метод определения координат характерной точки	Средняя квадратическая погрешность положения характерной точки (Mt), м	Описание обозначения точки на местности (при наличии)
	X	Y			
1	2	3	4	5	6
43	387658.11	1175508.13	Картометрический метод	5	-
44	387641.04	1175580.43	Картометрический метод	5	-
45	387649.82	1175582.02	Картометрический метод	5	-
46	387673.53	1175586.27	Картометрический метод	5	-
47	387687.19	1175589.45	Картометрический метод	5	-
48	387786.09	1175612.44	Картометрический метод	5	-
49	387883.28	1175640.27	Картометрический метод	5	-
50	387894.86	1175644.95	Картометрический метод	5	-
51	387983.90	1175681.21	Картометрический метод	5	-
52	387989.10	1175683.37	Картометрический метод	5	-
53	387988.19	1175704.77	Картометрический метод	5	-
54	387906.01	1175670.18	Картометрический метод	5	-
55	387877.04	1175659.27	Картометрический метод	5	-
56	387871.69	1175657.69	Картометрический метод	5	-
57	387817.91	1175641.78	Картометрический метод	5	-
58	387744.38	1175622.20	Картометрический метод	5	-
59	387659.18	1175604.02	Картометрический метод	5	-
60	387549.66	1175584.46	Картометрический метод	5	-
61	387485.12	1175570.41	Картометрический метод	5	-
62	387319.70	1175522.52	Картометрический метод	5	-
63	387291.15	1175513.44	Картометрический метод	5	-
64	387201.93	1175484.91	Картометрический метод	5	-
65	387207.19	1175466.42	Картометрический метод	5	-
66	387396.29	1175523.55	Картометрический метод	5	-
67	387466.14	1175544.86	Картометрический метод	5	-
68	387519.79	1175557.45	Картометрический метод	5	-

3. Сведения о характерных точках части (частей) границы объекта					
Обозначение характерных точек части границы	Координаты, м		Метод определения координат характерной точки	Средняя квадратическая погрешность положения характерной точки (Mt), м	Описание обозначения точки на местности (при наличии)
	X	Y			
1	2	3	4	5	6
69	387542.06	1175562.69	Картометрический метод	5	-
70	387551.95	1175564.46	Картометрический метод	5	-
71	387635.12	1175579.38	Картометрический метод	5	-
72	387644.64	1175539.07	Картометрический метод	5	-
73	387650.63	1175513.68	Картометрический метод	5	-
74	387652.33	1175506.47	Картометрический метод	5	-
75	387664.02	1175472.16	Картометрический метод	5	-
76	387683.44	1175439.01	Картометрический метод	5	-
77	387706.52	1175419.65	Картометрический метод	5	-
78	387726.92	1175407.26	Картометрический метод	5	-
79	387786.03	1175406.33	Картометрический метод	5	-
80	387844.83	1175407.23	Картометрический метод	5	-
81	387880.38	1175402.38	Картометрический метод	5	-
82	387935.74	1175391.38	Картометрический метод	5	-
83	387978.05	1175387.98	Картометрический метод	5	-
84	388003.82	1175384.63	Картометрический метод	5	-
85	388019.71	1175377.35	Картометрический метод	5	-
86	388035.59	1175366.32	Картометрический метод	5	-
87	388105.82	1175298.39	Картометрический метод	5	-
88	388151.49	1175247.01	Картометрический метод	5	-
89	388179.59	1175209.40	Картометрический метод	5	-
90	388203.28	1175182.89	Картометрический метод	5	-
91	388217.43	1175158.45	Картометрический метод	5	-
92	388245.85	1175099.73	Картометрический метод	5	-
93	388330.17	1174958.43	Картометрический метод	5	-
94	388363.69	1174905.10	Картометрический метод	5	-

3. Сведения о характерных точках части (частей) границы объекта

Обозначение характерных точек части границы	Координаты, м		Метод определения координат характерной точки	Средняя квадратическая погрешность положения характерной точки (Mt), м	Описание обозначения точки на местности (при наличии)
	X	Y			
1	2	3	4	5	6
95	388399.60	1174816.87	Картометрический метод	5	-
96	388439.41	1174720.55	Картометрический метод	5	-
97	388460.46	1174685.61	Картометрический метод	5	-
98	388483.52	1174661.67	Картометрический метод	5	-
99	388486.19	1174659.35	Картометрический метод	5	-
100	388534.39	1174616.34	Картометрический метод	5	-
1	388538.10	1174620.82	Картометрический метод	5	-

Раздел 3

Сведения о местоположении измененных (уточненных) границ объекта

1. Система координат -

2. Сведения о характерных точках границ объекта

Обозначение характерных точек границ	Существующие координаты, м		Измененные (уточненные) координаты, м		Метод определения координат характерной точки	Средняя квадратическая погрешность положения характерной точки (M _t), м	Описание обозначения точки на местности (при наличии)
	X	Y	X	Y			
1	2	3	4	5	6	7	8
-	-	-	-	-	-	-	

3. Сведения о характерных точках части (частей) границы объекта

Обозначение характерных точек части границы	Существующие координаты, м		Измененные (уточненные) координаты, м		Метод определения координат характерной точки	Средняя квадратическая погрешность положения характерной точки (M _t), м	Описание обозначения точки на местности (при наличии)
	X	Y	X	Y			
1	2	3	4	5	6	7	8
-	-	-	-	-	-	-	

**Текстовое описание местоположения границ
населенных пунктов, территориальных зон, особо охраняемых природных
территорий, зон с особыми условиями использования территорий**

Прохождение границы		Описание прохождения границы
от точки	до точки	
1	2	3
1	2	по земельному участку с К№40:09:000000:267
2	3	по земельному участку с К№40:09:000000:267
3	4	по земельному участку с К№40:09:000000:267
4	5	по земельному участку с К№40:09:000000:267
5	6	по земельному участку с К№40:09:000000:267
6	7	по земельному участку с К№40:09:000000:267
7	8	по земельному участку с К№40:09:000000:267
8	9	по земельному участку с К№40:09:000000:267
9	10	по земельному участку с К№40:09:000000:267
10	11	по земельному участку с К№40:09:000000:267
11	12	по земельному участку с К№40:09:000000:267
12	13	по земельному участку с К№40:09:000000:267
13	14	по земельному участку с К№40:09:000000:267
14	15	по земельному участку с К№40:09:000000:267
15	16	по земельному участку с К№40:09:060201:155
16	17	по земельному участку с К№40:09:060201:155
17	18	по земельному участку с К№40:09:060201:155
18	19	по земельному участку с К№40:09:060201:155
19	20	по земельному участку с К№40:09:060201:155
20	21	по земельному участку с К№40:09:060201:155
21	22	по земельному участку с К№40:09:060201:155
22	23	по земельному участку с К№40:09:060201:155
23	24	по земельному участку с К№40:09:060201:155
24	25	по земельному участку с К№40:09:060201:155
25	26	по земельному участку с К№40:09:060201:155
26	27	по земельному участку с К№40:09:060201:155
27	28	по земельному участку с К№40:09:060201:155
28	29	по земельному участку с К№40:09:060201:155
29	30	по земельному участку с К№40:09:060201:155
30	31	по земельному участку с К№40:09:060201:155
31	32	по земельному участку с К№40:09:060201:155
32	33	по земельному участку с К№40:09:000000:267
33	34	по земельному участку с К№40:09:000000:267
34	35	по земельному участку с К№40:09:000000:267
35	36	по земельному участку с К№40:09:000000:267
36	37	по земельному участку с К№40:09:000000:267

**Текстовое описание местоположения границ
населенных пунктов, территориальных зон, особо охраняемых природных
территорий, зон с особыми условиями использования территорий**

Прохождение границы		Описание прохождения границы
от точки	до точки	
1	2	3
37	38	по земельному участку с К№40:09:000000:267
38	39	по земельному участку с К№40:09:000000:267
39	40	по земельному участку с К№40:09:000000:267
40	41	по земельному участку с К№40:09:000000:267
41	42	по земельному участку с К№40:09:000000:267
42	43	по земельному участку с К№40:09:000000:267
43	44	по земельному участку с К№40:09:000000:267
44	45	по земельному участку с К№40:09:000000:681
45	46	по земельному участку с К№40:09:000000:681
46	47	по земельному участку с К№40:09:000000:681
47	48	по земельному участку с К№40:09:000000:681
48	49	по земельному участку с К№40:09:000000:681
49	50	по земельному участку с К№40:09:000000:681
50	51	по земельному участку с К№40:09:000000:681
51	52	по земельному участку с К№40:09:000000:681
52	53	по земельному участку с К№40:09:000000:681
53	54	по земельному участку с К№40:09:000000:681
54	55	по земельному участку с К№40:09:000000:681
55	56	по земельному участку с К№40:09:000000:681
56	57	по земельному участку с К№40:09:000000:681
57	58	по земельному участку с К№40:09:000000:681
58	59	по земельному участку с К№40:09:000000:681
59	60	по земельному участку с К№40:09:000000:681
60	61	по земельному участку с К№40:09:000000:681
61	62	по земельному участку с К№40:09:000000:681
62	63	по земельному участку с К№40:09:000000:681
63	64	по земельному участку с К№40:09:000000:681
64	65	по земельному участку с К№40:09:000000:681
65	66	по земельному участку с К№40:09:000000:681
66	67	по земельному участку с К№40:09:000000:681
67	68	по земельному участку с К№40:09:000000:681
68	69	по земельному участку с К№40:09:000000:681
69	70	по земельному участку с К№40:09:000000:681
70	71	по земельному участку с К№40:09:000000:681
71	72	по земельному участку с К№40:09:000000:267
72	73	по земельному участку с К№40:09:000000:267

**Текстовое описание местоположения границ
населенных пунктов, территориальных зон, особо охраняемых природных
территорий, зон с особыми условиями использования территорий**

Прохождение границы		Описание прохождения границы
от точки	до точки	
1	2	3
73	74	по земельному участку с К№40:09:000000:267
74	75	по земельному участку с К№40:09:000000:267
75	76	по земельному участку с К№40:09:000000:267
76	77	по земельному участку с К№40:09:000000:267
77	78	по земельному участку с К№40:09:000000:267
78	79	по земельному участку с К№40:09:000000:267
79	80	по земельному участку с К№40:09:000000:267
80	81	по земельному участку с К№40:09:000000:267
81	82	по земельному участку с К№40:09:000000:267
82	83	по земельному участку с К№40:09:000000:267
83	84	по земельному участку с К№40:09:000000:267
84	85	по земельному участку с К№40:09:000000:267
85	86	по земельному участку с К№40:09:000000:267
86	87	по земельному участку с К№40:09:000000:267
87	88	по земельному участку с К№40:09:000000:267
88	89	по земельному участку с К№40:09:000000:267
89	90	по земельному участку с К№40:09:000000:267
90	91	по земельному участку с К№40:09:000000:267
91	92	по земельному участку с К№40:09:000000:267
92	93	по земельному участку с К№40:09:000000:267
93	94	по земельному участку с К№40:09:000000:267
94	95	по земельному участку с К№40:09:000000:267
95	96	по земельному участку с К№40:09:000000:267
96	97	по земельному участку с К№40:09:000000:267
97	98	по земельному участку с К№40:09:000000:267
98	99	по земельному участку с К№40:09:000000:267
99	100	по земельному участку с К№40:09:000000:267
100	1	по земельному участку с К№40:09:000000:267

Раздел 4

План границ объекта

Выносной лист 1



Масштаб 1:2500



Подпись _____

Дата " 20 " августа 2021 г.

Место для оттиска печати (при наличии) лица, составившего описание местоположения границ объекта

Раздел 4

План границ объекта

Выносной лист 2



Масштаб 1:2500



Подпись _____

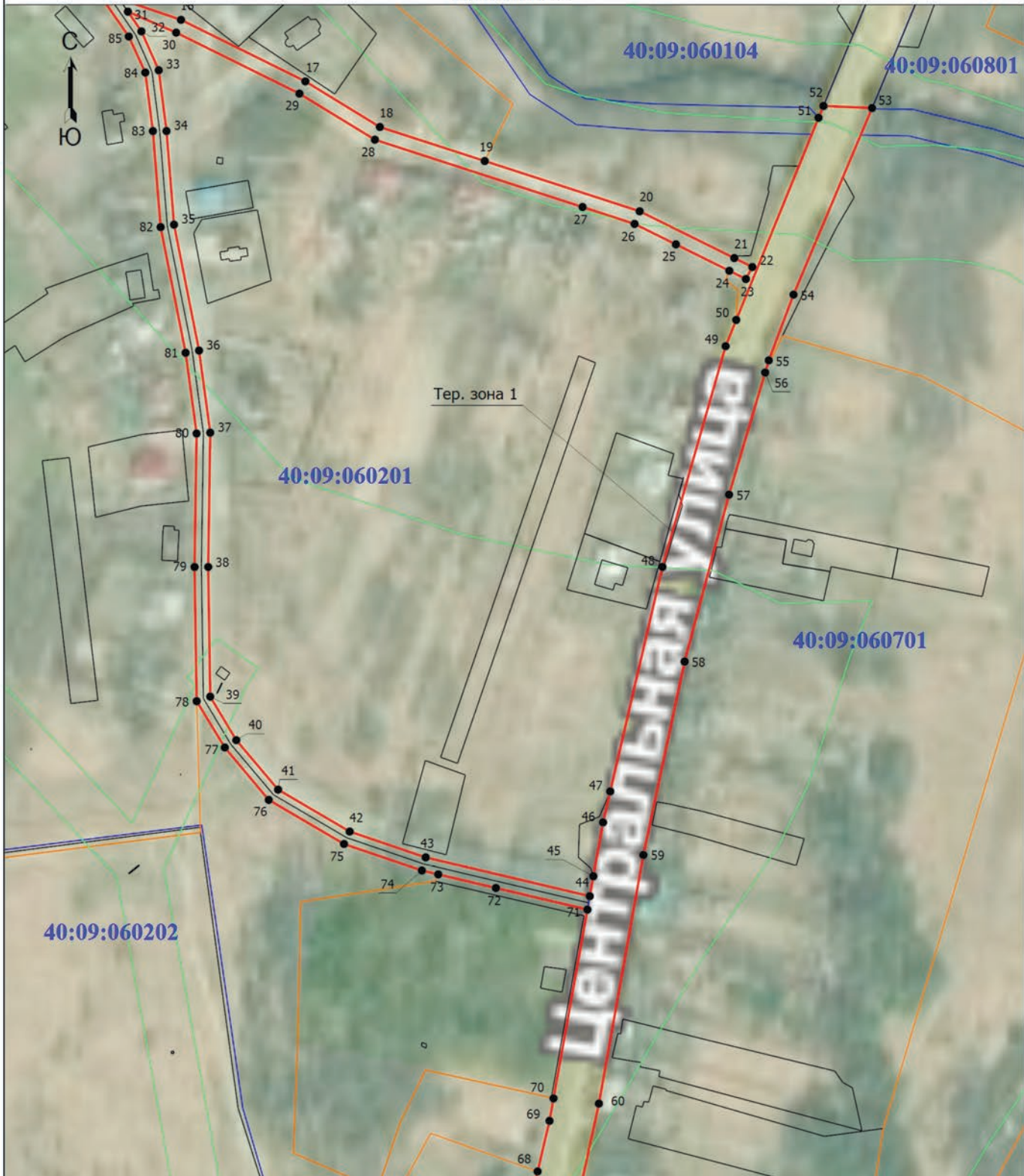
Дата " 20 " августа 2021 г.

Место для оттиска печати (при наличии) лица, составившего описание местоположения границ объекта

Раздел 4

План границ объекта

Выносной лист 3



Масштаб 1:2500



Подпись _____

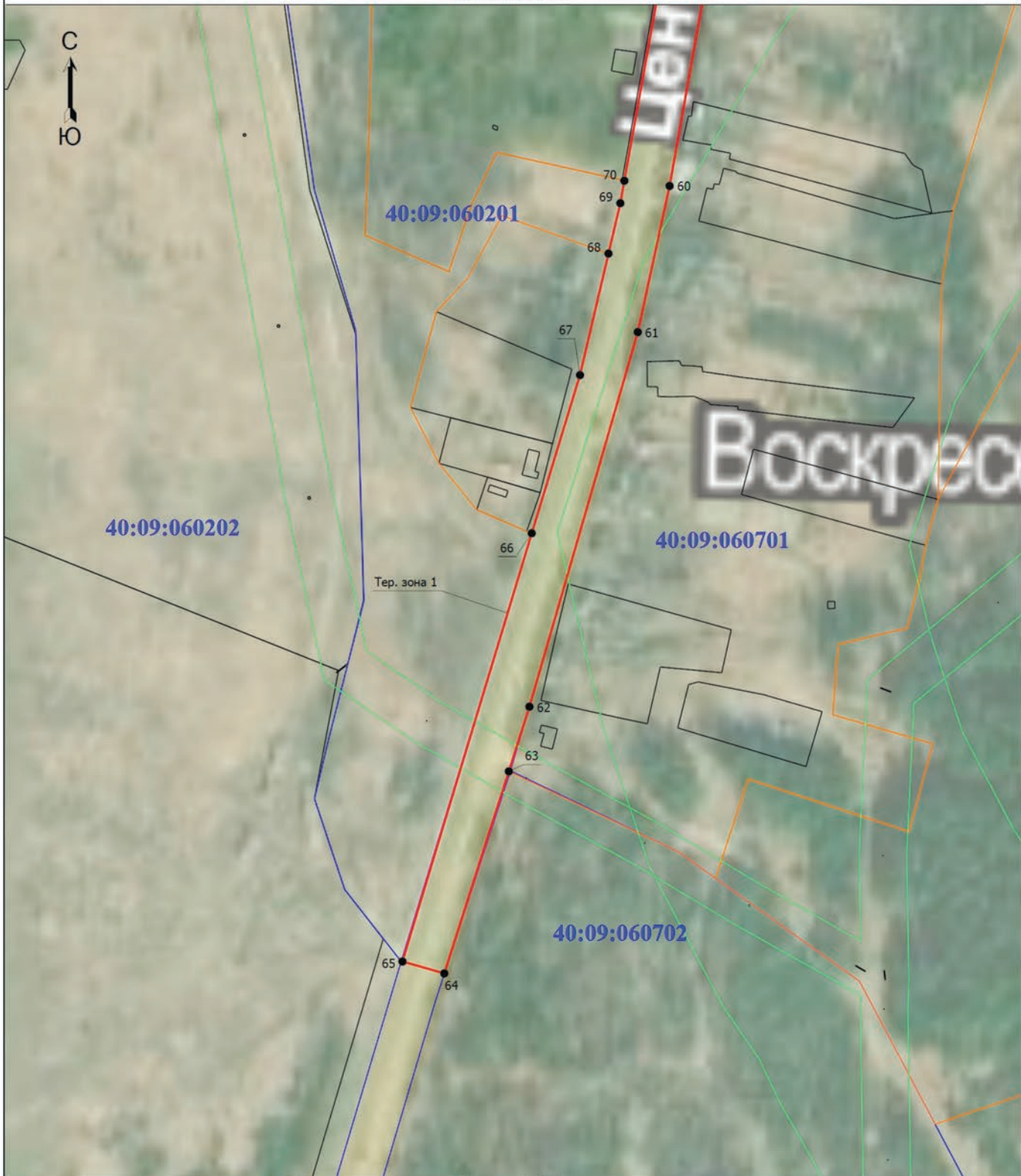
Дата " 20 " августа 2021 г.

Место для оттиска печати (при наличии) лица, составившего описание местоположения границ объекта

Раздел 4

План границ объекта

Выносной лист 4



Масштаб 1:2500



Подпись _____








Дата " 20 " августа 2021 г.

Место для оттиска печати (при наличии) лица, составившего описание местоположения границ объекта

Раздел 4

План границ объекта

Условные обозначения

- - Характерная точка границы, сведения о которой позволяют однозначно определить ее положение на местности
- Тер. зона 1 - Территориальная зона Тер. зона 1 — ИТ – зоны инженерно-транспортной инфраструктуры МО СП « Село Воскресенск» Кировского района Калужской области
- 1 - Обозначение новой характерной точки
-  - Граница территориальной зоны
-  - Граница объекта недвижимости по сведения ЕГРН
-  - Граница зоны с особыми условиями
-  - Граница кадастрового квартала
-  - Граница населенного пункта
-  - Граница муниципального образования
-  - Граница территориальной зоны
- 40:09:060104 - Номер кадастрового квартала



Подпись _____

Дата " 20 " августа 2021 г.

Место для оттиска печати (при наличии) лица, составившего описание местоположения границ объекта

ОПИСАНИЕ МЕСТОПОЛОЖЕНИЯ ГРАНИЦ

С1 - зоны сельскохозяйственных угодий - пашни, сенокосы, пастбища, залежи, земли, занятые многолетними насаждениями, д.Дурино, МО СП « Село Воскресенск» Кировского района Калужской области

(наименование объекта, местоположение границ которого описано (далее - объект))

Раздел 1

Сведения об объекте

№ п/п	Характеристики объекта	Описание характеристик
1	2	3
1.	Местоположение объекта	249440, Калужская область, район Кировский, сельское поселение Село Воскресенск, деревня Дурино
2.	Площадь объекта +/- величина погрешности определения площади (Р +/- Дельта Р)	381067 +/- 10803 м ²
3.	Иные характеристики объекта	Решение районной думы от 26.12.2019 №281 «О внесении изменений в решение Районной Думы муниципального района «Город Киров и Кировский район» от 08.02.2017 № 108 «Об утверждении Правил землепользования и застройки сельского поселения «Село Воскресенск» в новой редакции»

Раздел 2

Сведения о местоположении границ объекта

1. Система координат 40.1

2. Сведения о характерных точках границ объекта

Обозначение характерных точек границ	Координаты, м		Метод определения координат характерной точки	Средняя квадратическая погрешность положения характерной точки (Mt), м	Описание обозначения точки на местности (при наличии)
	X	Y			
1	2	3	4	5	6
-	-	-	-	-	

3. Сведения о характерных точках части (частей) границы объекта

Обозначение характерных точек части границы	Координаты, м		Метод определения координат характерной точки	Средняя квадратическая погрешность положения характерной точки (Mt), м	Описание обозначения точки на местности (при наличии)
	X	Y			
1	2	3	4	5	6
Часть 1					
1	390812.53	1177743.74	Картометрический метод	5	-
2	390780.92	1177780.41	Картометрический метод	5	-
3	390755.03	1177760.52	Картометрический метод	5	-
4	390753.69	1177759.52	Картометрический метод	5	-
5	390764.60	1177742.72	Картометрический метод	5	-
6	390773.92	1177736.40	Картометрический метод	5	-
7	390775.44	1177734.67	Картометрический метод	5	-
8	390790.98	1177730.01	Картометрический метод	5	-
9	390810.76	1177733.52	Картометрический метод	5	-
1	390812.53	1177743.74	Картометрический метод	5	-
Часть 2					
10	390649.51	1178387.05	Картометрический метод	5	-
11	390630.97	1178279.96	Картометрический метод	5	-
12	390558.19	1178275.99	Картометрический метод	5	-
13	390557.13	1178258.15	Картометрический метод	5	-
14	390513.50	1178191.02	Картометрический метод	5	-
15	390475.20	1178159.96	Картометрический метод	5	-

3. Сведения о характерных точках части (частей) границы объекта					
Обозначение характерных точек части границы	Координаты, м		Метод определения координат характерной точки	Средняя квадратическая погрешность положения характерной точки (Mt), м	Описание обозначения точки на местности (при наличии)
	X	Y			
1	2	3	4	5	6
16	390479.10	1178022.38	Картометрический метод	5	-
17	390509.84	1177988.97	Картометрический метод	5	-
18	390594.96	1177996.63	Картометрический метод	5	-
19	390604.46	1177988.23	Картометрический метод	5	-
20	390618.53	1177980.34	Картометрический метод	5	-
21	390623.52	1177973.92	Картометрический метод	5	-
22	390635.86	1177966.77	Картометрический метод	5	-
23	390643.26	1177956.41	Картометрический метод	5	-
24	390658.81	1177941.60	Картометрический метод	5	-
25	390669.42	1177936.17	Картометрический метод	5	-
26	390697.30	1177941.85	Картометрический метод	5	-
27	390708.96	1177953.32	Картометрический метод	5	-
28	390713.28	1177961.34	Картометрический метод	5	-
29	390715.25	1177975.28	Картометрический метод	5	-
30	390719.69	1177997.36	Картометрический метод	5	-
31	390719.20	1178009.70	Картометрический метод	5	-
32	390720.68	1178020.44	Картометрический метод	5	-
33	390689.68	1178018.83	Картометрический метод	5	-
34	390676.85	1178018.46	Картометрический метод	5	-
35	390676.11	1178026.61	Картометрический метод	5	-
36	390675.62	1178038.82	Картометрический метод	5	-
37	390707.32	1178042.27	Картометрический метод	5	-
38	390716.57	1178042.16	Картометрический метод	5	-
39	390717.05	1178041.38	Картометрический метод	5	-
40	390731.81	1178027.00	Картометрический метод	5	-
41	390747.74	1178015.52	Картометрический метод	5	-

3. Сведения о характерных точках части (частей) границы объекта					
Обозначение характерных точек части границы	Координаты, м		Метод определения координат характерной точки	Средняя квадратическая погрешность положения характерной точки (Mt), м	Описание обозначения точки на местности (при наличии)
	X	Y			
1	2	3	4	5	6
42	390829.69	1177970.55	Картометрический метод	5	-
43	390862.93	1177951.56	Картометрический метод	5	-
44	390859.39	1177949.30	Картометрический метод	5	-
45	390847.05	1177947.07	Картометрический метод	5	-
46	390810.16	1177947.81	Картометрический метод	5	-
47	390797.45	1177927.21	Картометрический метод	5	-
48	390782.15	1177905.49	Картометрический метод	5	-
49	390780.38	1177901.91	Картометрический метод	5	-
50	390774.93	1177904.68	Картометрический метод	5	-
51	390759.03	1177905.47	Картометрический метод	5	-
52	390747.56	1177900.38	Картометрический метод	5	-
53	390743.00	1177894.39	Картометрический метод	5	-
54	390741.69	1177887.48	Картометрический метод	5	-
55	390734.52	1177883.57	Картометрический метод	5	-
56	390722.13	1177874.67	Картометрический метод	5	-
57	390710.80	1177871.52	Картометрический метод	5	-
58	390705.47	1177869.04	Картометрический метод	5	-
59	390700.14	1177866.56	Картометрический метод	5	-
60	390696.03	1177864.18	Картометрический метод	5	-
61	390689.67	1177863.29	Картометрический метод	5	-
62	390681.89	1177862.30	Картометрический метод	5	-
63	390675.09	1177862.12	Картометрический метод	5	-
64	390667.92	1177865.09	Картометрический метод	5	-
65	390658.71	1177870.27	Картометрический метод	5	-
66	390643.23	1177876.89	Картометрический метод	5	-
67	390641.24	1177879.39	Картометрический метод	5	-

3. Сведения о характерных точках части (частей) границы объекта					
Обозначение характерных точек части границы	Координаты, м		Метод определения координат характерной точки	Средняя квадратическая погрешность положения характерной точки (Mt), м	Описание обозначения точки на местности (при наличии)
	X	Y			
1	2	3	4	5	6
68	390635.26	1177886.91	Картометрический метод	5	-
69	390625.33	1177896.58	Картометрический метод	5	-
70	390615.75	1177909.02	Картометрический метод	5	-
71	390616.47	1177912.24	Картометрический метод	5	-
72	390615.04	1177915.73	Картометрический метод	5	-
73	390611.72	1177916.18	Картометрический метод	5	-
74	390608.67	1177921.70	Картометрический метод	5	-
75	390605.62	1177927.23	Картометрический метод	5	-
76	390601.95	1177932.12	Картометрический метод	5	-
77	390598.48	1177938.01	Картометрический метод	5	-
78	390586.13	1177947.50	Картометрический метод	5	-
79	390573.06	1177951.17	Картометрический метод	5	-
80	390560.35	1177949.02	Картометрический метод	5	-
81	390554.09	1177947.95	Картометрический метод	5	-
82	390544.16	1177943.83	Картометрический метод	5	-
83	390536.55	1177936.94	Картометрический метод	5	-
84	390528.58	1177932.73	Картометрический метод	5	-
85	390521.34	1177925.66	Картометрический метод	5	-
86	390513.46	1177917.07	Картометрический метод	5	-
87	390509.25	1177909.29	Картометрический метод	5	-
88	390506.29	1177903.48	Картометрический метод	5	-
89	390503.33	1177897.68	Картометрический метод	5	-
90	390498.51	1177890.74	Картометрический метод	5	-
91	390493.92	1177881.60	Картометрический метод	5	-
92	390483.16	1177872.08	Картометрический метод	5	-
93	390475.32	1177866.59	Картометрический метод	5	-

3. Сведения о характерных точках части (частей) границы объекта					
Обозначение характерных точек части границы	Координаты, м		Метод определения координат характерной точки	Средняя квадратическая погрешность положения характерной точки (Mt), м	Описание обозначения точки на местности (при наличии)
	X	Y			
1	2	3	4	5	6
94	390469.52	1177864.37	Картометрический метод	5	-
95	390461.36	1177856.16	Картометрический метод	5	-
96	390452.01	1177852.42	Картометрический метод	5	-
97	390446.40	1177850.73	Картометрический метод	5	-
98	390425.11	1177867.95	Картометрический метод	5	-
99	390416.72	1177871.09	Картометрический метод	5	-
100	390404.93	1177874.36	Картометрический метод	5	-
101	390397.72	1177875.16	Картометрический метод	5	-
102	390392.60	1177873.99	Картометрический метод	5	-
103	390387.48	1177872.82	Картометрический метод	5	-
104	390377.92	1177868.87	Картометрический метод	5	-
105	390370.89	1177865.23	Картометрический метод	5	-
106	390354.79	1177860.87	Картометрический метод	5	-
107	390337.69	1177850.94	Картометрический метод	5	-
108	390330.62	1177839.21	Картометрический метод	5	-
109	390330.98	1177831.07	Картометрический метод	5	-
110	390327.57	1177824.30	Картометрический метод	5	-
111	390323.19	1177815.58	Картометрический метод	5	-
112	390316.39	1177807.80	Картометрический метод	5	-
113	390310.37	1177796.27	Картометрический метод	5	-
114	390304.02	1177796.14	Картометрический метод	5	-
115	390299.52	1177795.86	Картометрический метод	5	-
116	390294.86	1177797.09	Картометрический метод	5	-
117	390292.51	1177797.99	Картометрический метод	5	-
118	390288.70	1177798.50	Картометрический метод	5	-
119	390281.58	1177799.00	Картометрический метод	5	-

3. Сведения о характерных точках части (частей) границы объекта					
Обозначение характерных точек части границы	Координаты, м		Метод определения координат характерной точки	Средняя квадратическая погрешность положения характерной точки (Mt), м	Описание обозначения точки на местности (при наличии)
	X	Y			
1	2	3	4	5	6
120	390281.40	1177799.14	Картометрический метод	5	-
121	390269.90	1177800.36	Картометрический метод	5	-
122	390275.38	1177811.32	Картометрический метод	5	-
123	390271.88	1177849.78	Картометрический метод	5	-
124	390299.84	1177884.83	Картометрический метод	5	-
125	390338.27	1177899.43	Картометрический метод	5	-
126	390351.81	1177912.58	Картометрический метод	5	-
127	390382.18	1177930.64	Картометрический метод	5	-
128	390447.47	1178016.76	Картометрический метод	5	-
129	390445.28	1178032.34	Картометрический метод	5	-
130	390426.65	1178096.38	Картометрический метод	5	-
131	390424.61	1178141.32	Картометрический метод	5	-
132	390428.69	1178177.07	Картометрический метод	5	-
133	390444.02	1178195.46	Картометрический метод	5	-
134	390471.37	1178216.50	Картометрический метод	5	-
135	390496.92	1178251.23	Картометрический метод	5	-
136	390505.10	1178273.70	Картометрический метод	5	-
137	390509.18	1178301.28	Картометрический метод	5	-
138	390522.97	1178310.76	Картометрический метод	5	-
139	390525.54	1178312.52	Картометрический метод	5	-
140	390551.09	1178317.63	Картометрический метод	5	-
141	390568.93	1178319.93	Картометрический метод	5	-
142	390582.77	1178321.71	Картометрический метод	5	-
143	390597.81	1178326.72	Картометрический метод	5	-
144	390609.71	1178330.62	Картометрический метод	5	-
145	390612.12	1178343.87	Картометрический метод	5	-

3. Сведения о характерных точках части (частей) границы объекта					
Обозначение характерных точек части границы	Координаты, м		Метод определения координат характерной точки	Средняя квадратическая погрешность положения характерной точки (Mt), м	Описание обозначения точки на местности (при наличии)
	X	Y			
1	2	3	4	5	6
146	390647.29	1178388.20	Картометрический метод	5	-
10	390649.51	1178387.05	Картометрический метод	5	-
Часть 3					
147	391253.03	1177637.83	Картометрический метод	5	-
148	391150.74	1177756.38	Картометрический метод	5	-
149	391087.74	1177813.96	Картометрический метод	5	-
150	391044.38	1177833.61	Картометрический метод	5	-
151	390971.89	1177839.71	Картометрический метод	5	-
152	390941.99	1177834.01	Картометрический метод	5	-
153	390934.25	1177849.94	Картометрический метод	5	-
154	390926.94	1177863.80	Картометрический метод	5	-
155	390913.57	1177892.38	Картометрический метод	5	-
156	390943.15	1177891.20	Картометрический метод	5	-
157	390984.11	1177890.58	Картометрический метод	5	-
158	391025.81	1177888.55	Картометрический метод	5	-
159	391052.21	1177885.71	Картометрический метод	5	-
160	391063.29	1177884.69	Картометрический метод	5	-
161	391074.36	1177883.68	Картометрический метод	5	-
162	391092.44	1177879.42	Картометрический метод	5	-
163	391095.52	1177878.19	Картометрический метод	5	-
164	391100.83	1177874.55	Картометрический метод	5	-
165	391110.63	1177865.66	Картометрический метод	5	-
166	391128.28	1177849.19	Картометрический метод	5	-
167	391152.15	1177825.38	Картометрический метод	5	-
168	391172.63	1177806.75	Картометрический метод	5	-
169	391191.20	1177789.73	Картометрический метод	5	-

3. Сведения о характерных точках части (частей) границы объекта					
Обозначение характерных точек части границы	Координаты, м		Метод определения координат характерной точки	Средняя квадратическая погрешность положения характерной точки (Mt), м	Описание обозначения точки на местности (при наличии)
	X	Y			
1	2	3	4	5	6
170	391215.81	1177762.83	Картометрический метод	5	-
171	391222.53	1177755.24	Картометрический метод	5	-
172	391236.97	1177745.13	Картометрический метод	5	-
173	391242.89	1177743.52	Картометрический метод	5	-
174	391268.62	1177738.46	Картометрический метод	5	-
175	391289.22	1177733.65	Картометрический метод	5	-
176	391308.71	1177729.83	Картометрический метод	5	-
177	391318.52	1177727.30	Картометрический метод	5	-
178	391341.58	1177717.78	Картометрический метод	5	-
179	391348.89	1177708.17	Картометрический метод	5	-
180	391375.54	1177665.30	Картометрический метод	5	-
181	391383.31	1177656.42	Картометрический метод	5	-
182	391392.59	1177639.30	Картометрический метод	5	-
183	391395.09	1177637.67	Картометрический метод	5	-
184	391403.10	1177628.50	Картометрический метод	5	-
185	391429.32	1177609.49	Картометрический метод	5	-
186	391412.38	1177554.72	Картометрический метод	5	-
187	391431.87	1177541.50	Картометрический метод	5	-
188	391432.71	1177522.62	Картометрический метод	5	-
189	391396.28	1177479.19	Картометрический метод	5	-
190	391358.58	1177419.70	Картометрический метод	5	-
191	391356.22	1177401.74	Картометрический метод	5	-
192	391355.04	1177403.00	Картометрический метод	5	-
193	391303.88	1177457.86	Картометрический метод	5	-
194	391267.21	1177425.29	Картометрический метод	5	-
195	391310.02	1177377.21	Картометрический метод	5	-

3. Сведения о характерных точках части (частей) границы объекта					
Обозначение характерных точек части границы	Координаты, м		Метод определения координат характерной точки	Средняя квадратическая погрешность положения характерной точки (Mt), м	Описание обозначения точки на местности (при наличии)
	X	Y			
1	2	3	4	5	6
196	391280.72	1177347.46	Картометрический метод	5	-
197	391267.26	1177333.67	Картометрический метод	5	-
198	391283.73	1177319.29	Картометрический метод	5	-
199	391285.36	1177317.87	Картометрический метод	5	-
200	391227.15	1177257.32	Картометрический метод	5	-
201	391173.71	1177376.15	Картометрический метод	5	-
202	391107.27	1177506.57	Картометрический метод	5	-
203	391103.99	1177504.90	Картометрический метод	5	-
204	391079.34	1177553.56	Картометрический метод	5	-
205	391060.75	1177592.16	Картометрический метод	5	-
206	391175.81	1177572.79	Картометрический метод	5	-
207	391192.69	1177583.47	Картометрический метод	5	-
147	391253.03	1177637.83	Картометрический метод	5	-
Часть 4					
208	390840.97	1177688.61	Картометрический метод	5	-
209	390814.27	1177726.18	Картометрический метод	5	-
210	390822.53	1177710.26	Картометрический метод	5	-
211	390883.78	1177592.22	Картометрический метод	5	-
212	390916.41	1177558.06	Картометрический метод	5	-
213	390949.03	1177564.27	Картометрический метод	5	-
214	390999.74	1177600.27	Картометрический метод	5	-
215	391009.40	1177605.21	Картометрический метод	5	-
216	390883.42	1177629.26	Картометрический метод	5	-
208	390840.97	1177688.61	Картометрический метод	5	-
Часть 5					
217	390078.45	1177517.78	Картометрический метод	5	-

3. Сведения о характерных точках части (частей) границы объекта					
Обозначение характерных точек части границы	Координаты, м		Метод определения координат характерной точки	Средняя квадратическая погрешность положения характерной точки (Mt), м	Описание обозначения точки на местности (при наличии)
	X	Y			
1	2	3	4	5	6
218	390069.36	1177515.11	Картометрический метод	5	-
219	390077.96	1177543.57	Картометрический метод	5	-
220	390087.54	1177573.69	Картометрический метод	5	-
221	390103.74	1177598.92	Картометрический метод	5	-
222	390118.06	1177609.27	Картометрический метод	5	-
223	390127.21	1177616.93	Картометрический метод	5	-
224	390169.84	1177635.75	Картометрический метод	5	-
225	390181.81	1177644.26	Картометрический метод	5	-
226	390195.75	1177659.19	Картометрический метод	5	-
227	390210.68	1177677.57	Картометрический метод	5	-
228	390229.12	1177704.35	Картометрический метод	5	-
229	390235.66	1177720.20	Картометрический метод	5	-
230	390245.28	1177751.17	Картометрический метод	5	-
231	390266.30	1177793.17	Картометрический метод	5	-
232	390283.08	1177792.81	Картометрический метод	5	-
233	390285.56	1177794.52	Картометрический метод	5	-
234	390289.26	1177794.52	Картометрический метод	5	-
235	390302.35	1177791.64	Картометрический метод	5	-
236	390309.82	1177791.64	Картометрический метод	5	-
237	390316.48	1177792.69	Картометрический метод	5	-
238	390320.36	1177794.23	Картометрический метод	5	-
239	390324.68	1177798.61	Картометрический метод	5	-
240	390331.53	1177804.28	Картометрический метод	5	-
241	390334.20	1177829.37	Картометрический метод	5	-
242	390334.74	1177838.67	Картометрический метод	5	-
243	390342.26	1177848.43	Картометрический метод	5	-

3. Сведения о характерных точках части (частей) границы объекта					
Обозначение характерных точек части границы	Координаты, м		Метод определения координат характерной точки	Средняя квадратическая погрешность положения характерной точки (Mt), м	Описание обозначения точки на местности (при наличии)
	X	Y			
1	2	3	4	5	6
244	390356.93	1177856.39	Картометрический метод	5	-
245	390375.88	1177862.52	Картометрический метод	5	-
246	390380.14	1177864.67	Картометрический метод	5	-
247	390387.91	1177866.90	Картометрический метод	5	-
248	390396.67	1177866.84	Картометрический метод	5	-
249	390407.90	1177866.65	Картометрический метод	5	-
250	390415.42	1177864.74	Картометрический метод	5	-
251	390421.53	1177862.64	Картометрический метод	5	-
252	390429.18	1177851.11	Картометрический метод	5	-
253	390446.77	1177845.12	Картометрический метод	5	-
254	390454.07	1177848.49	Картометрический метод	5	-
255	390463.98	1177851.85	Картометрический метод	5	-
256	390471.65	1177859.34	Картометрический метод	5	-
257	390478.02	1177862.14	Картометрический метод	5	-
258	390486.62	1177869.82	Картометрический метод	5	-
259	390496.73	1177879.36	Картометрический метод	5	-
260	390503.09	1177889.46	Картометрический метод	5	-
261	390508.70	1177900.13	Картометрический метод	5	-
262	390513.37	1177907.67	Картометрический метод	5	-
263	390517.84	1177915.46	Картометрический метод	5	-
264	390522.77	1177921.73	Картометрический метод	5	-
265	390531.36	1177928.26	Картометрический метод	5	-
266	390538.70	1177933.45	Картометрический метод	5	-
267	390547.83	1177940.70	Картометрический метод	5	-
268	390559.64	1177944.28	Картометрический метод	5	-
269	390571.45	1177946.52	Картометрический метод	5	-

3. Сведения о характерных точках части (частей) границы объекта					
Обозначение характерных точек части границы	Координаты, м		Метод определения координат характерной точки	Средняя квадратическая погрешность положения характерной точки (Mt), м	Описание обозначения точки на местности (при наличии)
	X	Y			
1	2	3	4	5	6
270	390585.23	1177943.83	Картометрический метод	5	-
271	390590.96	1177938.91	Картометрический метод	5	-
272	390597.07	1177934.73	Картометрический метод	5	-
273	390599.91	1177929.87	Картометрический метод	5	-
274	390602.24	1177925.04	Картометрический метод	5	-
275	390604.15	1177921.29	Картометрический метод	5	-
276	390611.23	1177907.42	Картометрический метод	5	-
277	390621.93	1177893.00	Картометрический метод	5	-
278	390632.13	1177883.60	Картометрический метод	5	-
279	390640.54	1177873.67	Картометрический метод	5	-
280	390656.83	1177866.15	Картометрический метод	5	-
281	390665.24	1177861.14	Картометрический метод	5	-
282	390672.31	1177858.18	Картометрический метод	5	-
283	390682.07	1177858.01	Картометрический метод	5	-
284	390690.39	1177859.44	Картометрический метод	5	-
285	390697.01	1177860.06	Картометрический метод	5	-
286	390702.83	1177862.93	Картометрический метод	5	-
287	390711.59	1177866.76	Картометрический метод	5	-
288	390725.92	1177868.84	Картометрический метод	5	-
289	390738.43	1177877.44	Картометрический метод	5	-
290	390746.14	1177882.08	Картометрический метод	5	-
291	390747.56	1177888.65	Картометрический метод	5	-
292	390750.69	1177895.69	Картометрический метод	5	-
293	390761.11	1177900.64	Картометрический метод	5	-
294	390777.40	1177896.86	Картометрический метод	5	-
295	390777.78	1177896.65	Картометрический метод	5	-

3. Сведения о характерных точках части (частей) границы объекта					
Обозначение характерных точек части границы	Координаты, м		Метод определения координат характерной точки	Средняя квадратическая погрешность положения характерной точки (Mt), м	Описание обозначения точки на местности (при наличии)
	X	Y			
1	2	3	4	5	6
296	390775.86	1177892.79	Картометрический метод	5	-
297	390773.02	1177883.30	Картометрический метод	5	-
298	390782.15	1177879.54	Картометрический метод	5	-
299	390791.96	1177876.34	Картометрический метод	5	-
300	390804.86	1177872.08	Картометрический метод	5	-
301	390812.28	1177870.64	Картометрический метод	5	-
302	390812.87	1177862.95	Картометрический метод	5	-
303	390813.09	1177846.97	Картометрический метод	5	-
304	390815.55	1177838.34	Картометрический метод	5	-
305	390818.65	1177832.37	Картометрический метод	5	-
306	390690.54	1177808.00	Картометрический метод	5	-
307	390568.74	1177873.45	Картометрический метод	5	-
308	390488.09	1177800.67	Картометрический метод	5	-
309	390398.74	1177807.26	Картометрический метод	5	-
310	390380.44	1177724.32	Картометрический метод	5	-
311	390598.79	1177683.88	Картометрический метод	5	-
312	390601.83	1177669.08	Картометрический метод	5	-
313	390528.70	1177598.22	Картометрический метод	5	-
314	390495.35	1177574.27	Картометрический метод	5	-
315	390478.70	1177562.31	Картометрический метод	5	-
316	390427.43	1177566.97	Картометрический метод	5	-
317	390380.01	1177567.34	Картометрический метод	5	-
318	390411.97	1177654.64	Картометрический метод	5	-
319	390400.50	1177676.49	Картометрический метод	5	-
320	390330.72	1177748.94	Картометрический метод	5	-
321	390308.73	1177750.01	Картометрический метод	5	-

3. Сведения о характерных точках части (частей) границы объекта					
Обозначение характерных точек части границы	Координаты, м		Метод определения координат характерной точки	Средняя квадратическая погрешность положения характерной точки (Mt), м	Описание обозначения точки на местности (при наличии)
	X	Y			
1	2	3	4	5	6
322	390297.26	1177746.81	Картометрический метод	5	-
323	390253.76	1177715.91	Картометрический метод	5	-
324	390239.42	1177687.67	Картометрический метод	5	-
325	390245.64	1177662.64	Картометрический метод	5	-
326	390247.07	1177627.47	Картометрический метод	5	-
327	390260.45	1177608.83	Картометрический метод	5	-
328	390292.00	1177584.86	Картометрический метод	5	-
329	390304.43	1177584.86	Картометрический метод	5	-
330	390322.59	1177605.63	Картометрический метод	5	-
331	390336.78	1177559.86	Картометрический метод	5	-
332	390309.35	1177554.55	Картометрический метод	5	-
333	390278.28	1177571.63	Картометрический метод	5	-
334	390233.23	1177593.37	Картометрический метод	5	-
335	390181.69	1177600.88	Картометрический метод	5	-
336	390167.11	1177599.72	Картометрический метод	5	-
337	390154.93	1177598.75	Картометрический метод	5	-
338	390146.80	1177596.09	Картометрический метод	5	-
339	390147.76	1177570.52	Картометрический метод	5	-
340	390143.71	1177552.67	Картометрический метод	5	-
341	390135.80	1177517.78	Картометрический метод	5	-
342	390112.38	1177503.39	Картометрический метод	5	-
217	390078.45	1177517.78	Картометрический метод	5	-
Часть 6					
343	390804.70	1178772.38	Картометрический метод	5	-
344	390817.18	1178810.57	Картометрический метод	5	-
345	390835.34	1178854.92	Картометрический метод	5	-

3. Сведения о характерных точках части (частей) границы объекта					
Обозначение характерных точек части границы	Координаты, м		Метод определения координат характерной точки	Средняя квадратическая погрешность положения характерной точки (Mt), м	Описание обозначения точки на местности (при наличии)
	X	Y			
1	2	3	4	5	6
346	390841.15	1178863.91	Картометрический метод	5	-
347	390938.80	1178832.61	Картометрический метод	5	-
348	390942.69	1178834.37	Картометрический метод	5	-
349	390958.10	1178913.82	Картометрический метод	5	-
350	390899.67	1178932.83	Картометрический метод	5	-
351	390935.03	1178989.54	Картометрический метод	5	-
352	390986.67	1179050.66	Картометрический метод	5	-
353	391043.74	1179099.55	Картометрический метод	5	-
354	391068.20	1179125.36	Картометрический метод	5	-
355	391065.49	1179149.80	Картометрический метод	5	-
356	391058.87	1179187.00	Картометрический метод	5	-
357	391054.62	1179210.92	Картометрический метод	5	-
358	391068.20	1179254.38	Картометрический метод	5	-
359	391094.02	1179288.34	Картометрический метод	5	-
360	391139.82	1179307.02	Картометрический метод	5	-
361	391202.33	1179331.47	Картометрический метод	5	-
362	391261.80	1179345.39	Картометрический метод	5	-
363	391264.77	1179369.00	Картометрический метод	5	-
364	391283.83	1179388.83	Картометрический метод	5	-
365	391290.44	1179413.59	Картометрический метод	5	-
366	391286.07	1179427.22	Картометрический метод	5	-
367	391297.53	1179464.84	Картометрический метод	5	-
368	391296.44	1179479.68	Картометрический метод	5	-
369	391294.26	1179498.09	Картометрический метод	5	-
370	391277.89	1179503.00	Картометрический метод	5	-
371	391255.07	1179501.91	Картометрический метод	5	-

3. Сведения о характерных точках части (частей) границы объекта					
Обозначение характерных точек части границы	Координаты, м		Метод определения координат характерной точки	Средняя квадратическая погрешность положения характерной точки (Mt), м	Описание обозначения точки на местности (при наличии)
	X	Y			
1	2	3	4	5	6
372	391223.11	1179499.78	Картометрический метод	5	-
373	391203.47	1179515.04	Картометрический метод	5	-
374	391179.34	1179521.29	Картометрический метод	5	-
375	391158.74	1179526.49	Картометрический метод	5	-
376	391160.92	1179497.05	Картометрический метод	5	-
377	391177.83	1179456.16	Картометрический метод	5	-
378	391172.38	1179433.27	Картометрический метод	5	-
379	391152.74	1179427.27	Картометрический метод	5	-
380	391134.34	1179438.77	Картометрический метод	5	-
381	391114.70	1179437.13	Картометрический метод	5	-
382	391063.43	1179411.51	Картометрический метод	5	-
383	391024.70	1179385.89	Картометрический метод	5	-
384	391010.64	1179365.79	Картометрический метод	5	-
385	391015.55	1179344.53	Картометрический метод	5	-
386	391030.82	1179327.08	Картометрический метод	5	-
387	391030.27	1179305.82	Картометрический метод	5	-
388	391020.46	1179285.10	Картометрический метод	5	-
389	390998.64	1179262.75	Картометрический метод	5	-
390	390970.94	1179242.68	Картометрический метод	5	-
391	390940.94	1179218.69	Картометрический метод	5	-
392	390916.94	1179181.08	Картометрический метод	5	-
393	390896.21	1179129.83	Картометрический метод	5	-
394	390886.47	1179085.79	Картометрический метод	5	-
395	390873.92	1179032.91	Картометрический метод	5	-
396	390861.38	1178993.66	Картометрический метод	5	-
397	390839.54	1178982.92	Картометрический метод	5	-

3. Сведения о характерных точках части (частей) границы объекта					
Обозначение характерных точек части границы	Координаты, м		Метод определения координат характерной точки	Средняя квадратическая погрешность положения характерной точки (Mt), м	Описание обозначения точки на местности (при наличии)
	X	Y			
1	2	3	4	5	6
398	390813.99	1178968.62	Картометрический метод	5	-
399	390800.70	1178952.28	Картометрический метод	5	-
400	390800.19	1178933.38	Картометрический метод	5	-
401	390804.28	1178901.72	Картометрический метод	5	-
402	390788.95	1178860.35	Картометрический метод	5	-
403	390778.73	1178822.55	Картометрический метод	5	-
404	390726.70	1178791.08	Картометрический метод	5	-
405	390744.16	1178790.96	Картометрический метод	5	-
406	390776.67	1178780.28	Картометрический метод	5	-
343	390804.70	1178772.38	Картометрический метод	5	-
407	390871.38	1178866.78	Картометрический метод	5	-
408	390870.99	1178873.25	Картометрический метод	5	-
409	390877.45	1178873.65	Картометрический метод	5	-
410	390877.85	1178867.17	Картометрический метод	5	-
407	390871.38	1178866.78	Картометрический метод	5	-
Часть 7					
411	390653.84	1178412.05	Картометрический метод	5	-
412	390633.75	1178530.84	Картометрический метод	5	-
413	390643.79	1178565.89	Картометрический метод	5	-
414	390668.62	1178592.40	Картометрический метод	5	-
415	390670.66	1178625.09	Картометрический метод	5	-
416	390655.59	1178671.04	Картометрический метод	5	-
417	390649.20	1178684.34	Картометрический метод	5	-
418	390663.51	1178717.03	Картометрический метод	5	-
419	390682.93	1178745.63	Картометрический метод	5	-
420	390714.34	1178783.83	Картометрический метод	5	-

3. Сведения о характерных точках части (частей) границы объекта					
Обозначение характерных точек части границы	Координаты, м		Метод определения координат характерной точки	Средняя квадратическая погрешность положения характерной точки (Mt), м	Описание обозначения точки на местности (при наличии)
	X	Y			
1	2	3	4	5	6
421	390720.25	1178784.21	Картометрический метод	5	-
422	390726.74	1178785.08	Картометрический метод	5	-
423	390743.22	1178784.97	Картометрический метод	5	-
424	390774.91	1178774.54	Картометрический метод	5	-
425	390788.94	1178770.58	Картометрический метод	5	-
426	390749.63	1178742.12	Картометрический метод	5	-
427	390725.91	1178707.27	Картометрический метод	5	-
428	390698.21	1178597.87	Картометрический метод	5	-
429	390679.53	1178600.95	Картометрический метод	5	-
430	390673.03	1178583.41	Картометрический метод	5	-
431	390664.91	1178547.02	Картометрический метод	5	-
432	390674.49	1178544.91	Картометрический метод	5	-
411	390653.84	1178412.05	Картометрический метод	5	-
Часть 8					
433	391067.59	1177931.15	Картометрический метод	5	-
434	391044.12	1177958.93	Картометрический метод	5	-
435	391006.26	1177952.77	Картометрический метод	5	-
436	390990.19	1177999.62	Картометрический метод	5	-
437	390919.24	1177996.85	Картометрический метод	5	-
438	390872.71	1177952.89	Картометрический метод	5	-
439	390885.51	1177941.00	Картометрический метод	5	-
440	390892.56	1177928.94	Картометрический метод	5	-
441	390904.08	1177909.81	Картометрический метод	5	-
442	390910.36	1177903.39	Картометрический метод	5	-
443	390917.92	1177896.75	Картометрический метод	5	-
444	390944.20	1177897.06	Картометрический метод	5	-

3. Сведения о характерных точках части (частей) границы объекта

Обозначение характерных точек части границы	Координаты, м		Метод определения координат характерной точки	Средняя квадратическая погрешность положения характерной точки (Mt), м	Описание обозначения точки на местности (при наличии)
	X	Y			
1	2	3	4	5	6
445	390953.27	1177896.32	Картометрический метод	5	-
446	390976.28	1177896.44	Картометрический метод	5	-
447	391004.22	1177894.22	Картометрический метод	5	-
448	391030.07	1177894.22	Картометрический метод	5	-
449	391038.70	1177893.48	Картометрический метод	5	-
450	391052.34	1177892.54	Картометрический метод	5	-
451	391060.55	1177917.58	Картометрический метод	5	-
433	391067.59	1177931.15	Картометрический метод	5	-

Раздел 3

Сведения о местоположении измененных (уточненных) границ объекта

1. Система координат -

2. Сведения о характерных точках границ объекта

Обозначение характерных точек границ	Существующие координаты, м		Измененные (уточненные) координаты, м		Метод определения координат характерной точки	Средняя квадратическая погрешность положения характерной точки (M _t), м	Описание обозначения точки на местности (при наличии)
	X	Y	X	Y			
1	2	3	4	5	6	7	8
-	-	-	-	-	-	-	

3. Сведения о характерных точках части (частей) границы объекта

Обозначение характерных точек части границы	Существующие координаты, м		Измененные (уточненные) координаты, м		Метод определения координат характерной точки	Средняя квадратическая погрешность положения характерной точки (M _t), м	Описание обозначения точки на местности (при наличии)
	X	Y	X	Y			
1	2	3	4	5	6	7	8
-	-	-	-	-	-	-	

**Текстовое описание местоположения границ
населенных пунктов, территориальных зон, особо охраняемых природных
территорий, зон с особыми условиями использования территорий**

Прохождение границы		Описание прохождения границы
от точки	до точки	
1	2	3
1	2	по лесным насаждениям
2	3	по лесным насаждениям
3	4	по лесным насаждениям
4	5	по лесным насаждениям
5	6	по лесным насаждениям
6	7	по лесным насаждениям
7	8	по лесным насаждениям
8	9	по лесным насаждениям
9	1	по лесным насаждениям
10	11	по лесным насаждениям
11	12	по лесным насаждениям
12	13	по лесным насаждениям
13	14	по лесным насаждениям
14	15	по лесным насаждениям
15	16	по лесным насаждениям
16	17	по полю
17	18	по полю
18	19	по лесным насаждениям
19	20	по лесным насаждениям
20	21	по лесным насаждениям
21	22	по лесным насаждениям
22	23	по лесным насаждениям
23	24	по лесным насаждениям
24	25	по лесным насаждениям
25	26	по лесным насаждениям
26	27	по лесным насаждениям
27	28	по лесным насаждениям
28	29	по лесным насаждениям
29	30	по лесным насаждениям
30	31	по лесным насаждениям
31	32	по лесным насаждениям
32	33	по лесным насаждениям
33	34	по лесным насаждениям
34	35	по лесным насаждениям
35	36	по лесным насаждениям
36	37	по лесным насаждениям

**Текстовое описание местоположения границ
населенных пунктов, территориальных зон, особо охраняемых природных
территорий, зон с особыми условиями использования территорий**

Прохождение границы		Описание прохождения границы
от точки	до точки	
1	2	3
37	38	по лесным насаждениям
38	39	40:09:000000:271
39	40	40:09:000000:271
40	41	40:09:000000:271
41	42	40:09:000000:271
42	43	40:09:000000:271
43	44	40:09:000000:271
44	45	по лесным насаждениям
45	46	по лесным насаждениям
46	47	по лесным насаждениям
47	48	по лесным насаждениям
48	49	по лесным насаждениям
49	50	по лесным насаждениям
50	51	по лесным насаждениям
51	52	по лесным насаждениям
52	53	по лесным насаждениям
53	54	по лесным насаждениям
54	55	по лесным насаждениям
55	56	по лесным насаждениям
56	57	по лесным насаждениям
57	58	по лесным насаждениям
58	59	по лесным насаждениям
59	60	по лесным насаждениям
60	61	по лесным насаждениям
61	62	по лесным насаждениям
62	63	по лесным насаждениям
63	64	по лесным насаждениям
64	65	по лесным насаждениям
65	66	по лесным насаждениям
66	67	по лесным насаждениям
67	68	по лесным насаждениям
68	69	по лесным насаждениям
69	70	по лесным насаждениям
70	71	по лесным насаждениям
71	72	по лесным насаждениям
72	73	по лесным насаждениям

**Текстовое описание местоположения границ
населенных пунктов, территориальных зон, особо охраняемых природных
территорий, зон с особыми условиями использования территорий**

Прохождение границы		Описание прохождения границы
от точки	до точки	
1	2	3
73	74	по лесным насаждениям
74	75	по лесным насаждениям
75	76	по лесным насаждениям
76	77	по лесным насаждениям
77	78	по лесным насаждениям
78	79	по лесным насаждениям
79	80	по лесным насаждениям
80	81	по лесным насаждениям
81	82	по лесным насаждениям
82	83	по лесным насаждениям
83	84	по лесным насаждениям
84	85	по лесным насаждениям
85	86	по лесным насаждениям
86	87	по лесным насаждениям
87	88	по лесным насаждениям
88	89	по лесным насаждениям
89	90	по лесным насаждениям
90	91	по лесным насаждениям
91	92	по лесным насаждениям
92	93	по лесным насаждениям
93	94	по лесным насаждениям
94	95	по лесным насаждениям
95	96	по лесным насаждениям
96	97	по лесным насаждениям
97	98	по лесным насаждениям
98	99	по лесным насаждениям
99	100	по лесным насаждениям
100	101	по лесным насаждениям
101	102	по лесным насаждениям
102	103	по лесным насаждениям
103	104	по лесным насаждениям
104	105	по лесным насаждениям
105	106	по лесным насаждениям
106	107	по лесным насаждениям
107	108	по лесным насаждениям
108	109	по лесным насаждениям

**Текстовое описание местоположения границ
населенных пунктов, территориальных зон, особо охраняемых природных
территорий, зон с особыми условиями использования территорий**

Прохождение границы		Описание прохождения границы
от точки	до точки	
1	2	3
109	110	по лесным насаждениям
110	111	по лесным насаждениям
111	112	по лесным насаждениям
112	113	по лесным насаждениям
113	114	по лесным насаждениям
114	115	по лесным насаждениям
115	116	по лесным насаждениям
116	117	по лесным насаждениям
117	118	по лесным насаждениям
118	119	по лесным насаждениям
119	120	по лесным насаждениям
120	121	по лесным насаждениям
121	122	40:09:000000:499
122	123	40:09:000000:499
123	124	по лесным насаждениям
124	125	по лесным насаждениям
125	126	по лесным насаждениям
126	127	по лесным насаждениям
127	128	по лесным насаждениям
128	129	по лесным насаждениям
129	130	по лесным насаждениям
130	131	по полю
131	132	по полю
132	133	по полю
133	134	по полю
134	135	по полю
135	136	по полю
136	137	по полю
137	138	по полю
138	139	по полю
139	140	по полю
140	141	по полю
141	142	по полю
142	143	по полю
143	144	по полю
144	145	по полю

**Текстовое описание местоположения границ
населенных пунктов, территориальных зон, особо охраняемых природных
территорий, зон с особыми условиями использования территорий**

Прохождение границы		Описание прохождения границы
от точки	до точки	
1	2	3
145	146	по полю
146	10	по полю
147	148	по полю
148	149	по полю
149	150	по полю
150	151	по полю
151	152	по полю
152	153	40:09:000000:271
153	154	40:09:000000:271
154	155	40:09:000000:271
155	156	по лесным насаждениям
156	157	по лесным насаждениям
157	158	по лесным насаждениям
158	159	по лесным насаждениям
159	160	по лесным насаждениям
160	161	по лесным насаждениям
161	162	по лесным насаждениям
162	163	по лесным насаждениям
163	164	по лесным насаждениям
164	165	по лесным насаждениям
165	166	по лесным насаждениям
166	167	по лесным насаждениям
167	168	по лесным насаждениям
168	169	по лесным насаждениям
169	170	по лесным насаждениям
170	171	по лесным насаждениям
171	172	по лесным насаждениям
172	173	по лесным насаждениям
173	174	по лесным насаждениям
174	175	по лесным насаждениям
175	176	по лесным насаждениям
176	177	по лесным насаждениям
177	178	по лесным насаждениям
178	179	40:09:000000:499
179	180	40:09:000000:499
180	181	40:09:000000:499

**Текстовое описание местоположения границ
населенных пунктов, территориальных зон, особо охраняемых природных
территорий, зон с особыми условиями использования территорий**

Прохождение границы		Описание прохождения границы
от точки	до точки	
1	2	3
181	182	40:09:000000:499
182	183	40:09:000000:499
183	184	40:09:000000:499
184	185	40:09:000000:499
185	186	по лесным насаждениям
186	187	по лесным насаждениям
187	188	по лесным насаждениям
188	189	по лесным насаждениям
189	190	по лесным насаждениям
190	191	по лесным насаждениям
191	192	40:09:061003:22
192	193	40:09:061003:22
193	194	40:09:061003:22
194	195	40:09:061003:22
195	196	40:09:061003:22
196	197	40:09:061003:22
197	198	40:09:061003:22
198	199	40:09:061003:22
199	200	по полю
200	201	40:09:000000:212
201	202	40:09:000000:212
202	203	40:09:000000:212
203	204	40:09:000000:271
204	205	40:09:000000:271
205	206	40:09:000000:271
206	207	по полю
207	147	по полю
208	209	40:09:061003:29
209	210	40:09:061003:29
210	211	по лесным насаждениям
211	212	по полю
212	213	по полю
213	214	по полю
214	215	по полю
215	216	по полю
216	208	по полю

**Текстовое описание местоположения границ
населенных пунктов, территориальных зон, особо охраняемых природных
территорий, зон с особыми условиями использования территорий**

Прохождение границы		Описание прохождения границы
от точки	до точки	
1	2	3
217	218	по лесным насаждениям
218	219	по лесным насаждениям
219	220	по лесным насаждениям
220	221	по лесным насаждениям
221	222	по лесным насаждениям
222	223	по лесным насаждениям
223	224	40:09:000000:17
224	225	40:09:000000:17
225	226	40:09:000000:17
226	227	40:09:000000:17
227	228	40:09:000000:17
228	229	40:09:000000:17
229	230	40:09:000000:17
230	231	40:09:000000:17
231	232	40:09:000000:17
232	233	по полю
233	234	по полю
234	235	по полю
235	236	по полю
236	237	по полю
237	238	по полю
238	239	по полю
239	240	по полю
240	241	по полю
241	242	по полю
242	243	по полю
243	244	по полю
244	245	по полю
245	246	по полю
246	247	по полю
247	248	по полю
248	249	по полю
249	250	по полю
250	251	по полю
251	252	по полю
252	253	по полю

**Текстовое описание местоположения границ
населенных пунктов, территориальных зон, особо охраняемых природных
территорий, зон с особыми условиями использования территорий**

Прохождение границы		Описание прохождения границы
от точки	до точки	
1	2	3
253	254	по полю
254	255	по полю
255	256	по полю
256	257	по полю
257	258	по полю
258	259	по полю
259	260	по полю
260	261	по полю
261	262	по полю
262	263	по полю
263	264	по полю
264	265	по полю
265	266	по полю
266	267	по полю
267	268	по полю
268	269	по лесным насаждениям
269	270	по лесным насаждениям
270	271	по лесным насаждениям
271	272	по лесным насаждениям
272	273	по лесным насаждениям
273	274	по лесным насаждениям
274	275	по лесным насаждениям
275	276	по лесным насаждениям
276	277	по лесным насаждениям
277	278	по лесным насаждениям
278	279	по лесным насаждениям
279	280	по лесным насаждениям
280	281	по лесным насаждениям
281	282	по лесным насаждениям
282	283	по лесным насаждениям
283	284	по лесным насаждениям
284	285	по лесным насаждениям
285	286	по лесным насаждениям
286	287	по лесным насаждениям
287	288	по лесным насаждениям
288	289	по лесным насаждениям

**Текстовое описание местоположения границ
населенных пунктов, территориальных зон, особо охраняемых природных
территорий, зон с особыми условиями использования территорий**

Прохождение границы		Описание прохождения границы
от точки	до точки	
1	2	3
289	290	по лесным насаждениям
290	291	по лесным насаждениям
291	292	по лесным насаждениям
292	293	по лесным насаждениям
293	294	по лесным насаждениям
294	295	по лесным насаждениям
295	296	по лесным насаждениям
296	297	по лесным насаждениям
297	298	по лесным насаждениям
298	299	по лесным насаждениям
299	300	по лесным насаждениям
300	301	по лесным насаждениям
301	302	по лесным насаждениям
302	303	по лесным насаждениям
303	304	по полю
304	305	по полю
305	306	по полю
306	307	по полю
307	308	по полю
308	309	по полю
309	310	по полю
310	311	по полю
311	312	по полю
312	313	по полю
313	314	по лесным насаждениям
314	315	по лесным насаждениям
315	316	по лесным насаждениям
316	317	по лесным насаждениям
317	318	по лесным насаждениям
318	319	по лесным насаждениям
319	320	по полю
320	321	по полю
321	322	по полю
322	323	по полю
323	324	по полю
324	325	по полю

**Текстовое описание местоположения границ
населенных пунктов, территориальных зон, особо охраняемых природных
территорий, зон с особыми условиями использования территорий**

Прохождение границы		Описание прохождения границы
от точки	до точки	
1	2	3
325	326	по полю
326	327	по полю
327	328	по лесным насаждениям
328	329	по лесным насаждениям
329	330	по лесным насаждениям
330	331	по лесным насаждениям
331	332	по лесным насаждениям
332	333	по лесным насаждениям
333	334	по лесным насаждениям
334	335	по лесным насаждениям
335	336	по лесным насаждениям
336	337	по лесным насаждениям
337	338	по лесным насаждениям
338	339	по лесным насаждениям
339	340	по лесным насаждениям
340	341	по лесным насаждениям
341	342	по лесным насаждениям
342	217	по лесным насаждениям
343	344	40:09:000000:271
344	345	40:09:061010:9
345	346	40:09:061010:9
346	347	по лесным насаждениям
347	348	по лесным насаждениям
348	349	по лесным насаждениям
349	350	по лесным насаждениям
350	351	по лесным насаждениям
351	352	по лесным насаждениям
352	353	по лесным насаждениям
353	354	по лесным насаждениям
354	355	по лесным насаждениям
355	356	по лесным насаждениям
356	357	по лесным насаждениям
357	358	по лесным насаждениям
358	359	по лесным насаждениям
359	360	по лесным насаждениям
360	361	по лесным насаждениям

**Текстовое описание местоположения границ
населенных пунктов, территориальных зон, особо охраняемых природных
территорий, зон с особыми условиями использования территорий**

Прохождение границы		Описание прохождения границы
от точки	до точки	
1	2	3
361	362	по лесным насаждениям
362	363	по лесным насаждениям
363	364	по лесным насаждениям
364	365	по лесным насаждениям
365	366	по лесным насаждениям
366	367	по лесным насаждениям
367	368	по лесным насаждениям
368	369	по лесным насаждениям
369	370	по лесным насаждениям
370	371	по лесным насаждениям
371	372	по лесным насаждениям
372	373	по лесным насаждениям
373	374	по лесным насаждениям
374	375	по лесным насаждениям
375	376	по лесным насаждениям
376	377	по лесным насаждениям
377	378	по лесным насаждениям
378	379	по лесным насаждениям
379	380	по лесным насаждениям
380	381	по лесным насаждениям
381	382	по лесным насаждениям
382	383	по лесным насаждениям
383	384	по лесным насаждениям
384	385	по лесным насаждениям
385	386	по лесным насаждениям
386	387	по лесным насаждениям
387	388	по лесным насаждениям
388	389	по лесным насаждениям
389	390	по лесным насаждениям
390	391	по лесным насаждениям
391	392	по лесным насаждениям
392	393	по лесным насаждениям
393	394	по лесным насаждениям
394	395	по лесным насаждениям
395	396	по лесным насаждениям
396	397	по лесным насаждениям

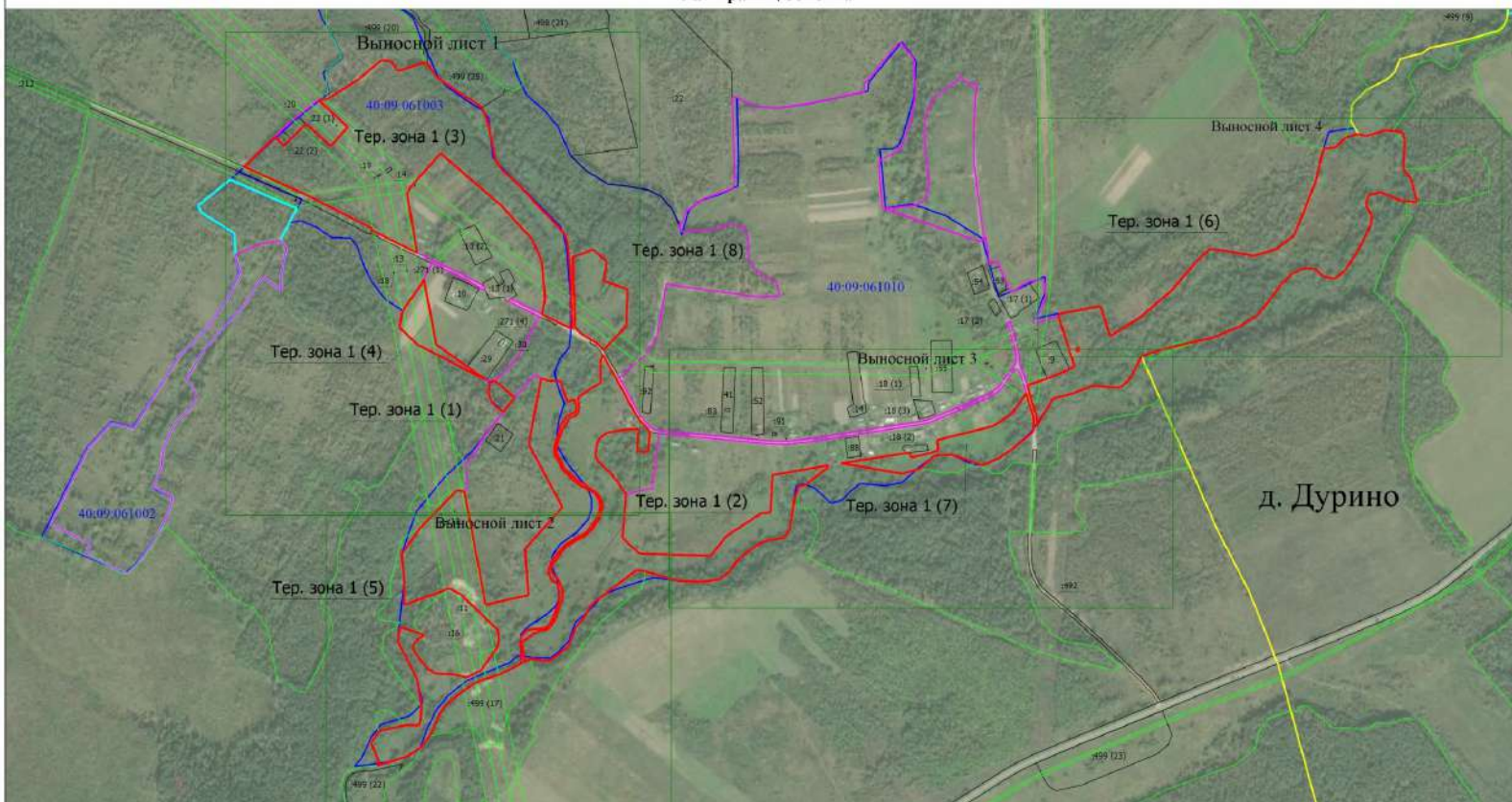
**Текстовое описание местоположения границ
населенных пунктов, территориальных зон, особо охраняемых природных
территорий, зон с особыми условиями использования территорий**

Прохождение границы		Описание прохождения границы
от точки	до точки	
1	2	3
397	398	по лесным насаждениям
398	399	по лесным насаждениям
399	400	по лесным насаждениям
400	401	по лесным насаждениям
401	402	по лесным насаждениям
402	403	по лесным насаждениям
403	404	по лесным насаждениям
404	405	40:09:000000:271
405	406	40:09:000000:271
406	343	40:09:000000:271
407	408	40:09:061010:8
408	409	40:09:061010:8
409	410	40:09:061010:8
410	407	40:09:061010:8
411	412	по лесным насаждениям
412	413	по лесным насаждениям
413	414	по лесным насаждениям
414	415	по лесным насаждениям
415	416	по лесным насаждениям
416	417	по лесным насаждениям
417	418	по лесным насаждениям
418	419	по лесным насаждениям
419	420	по лесным насаждениям
420	421	40:09:000000:271
421	422	40:09:000000:271
422	423	40:09:000000:271
423	424	40:09:000000:271
424	425	40:09:000000:271
425	426	40:09:000000:271
426	427	по полю
427	428	по полю
428	429	по полю
429	430	по полю
430	431	по полю
431	432	по полю
432	411	по полю

**Текстовое описание местоположения границ
населенных пунктов, территориальных зон, особо охраняемых природных
территорий, зон с особыми условиями использования территорий**

Прохождение границы		Описание прохождения границы
от точки	до точки	
1	2	3
433	434	по полю
434	435	по полю
435	436	по полю
436	437	по полю
437	438	по полю
438	439	40:09:000000:271
439	440	40:09:000000:271
440	441	40:09:000000:271
441	442	по дороге
442	443	по дороге
443	444	по полю
444	445	по полю
445	446	по полю
446	447	по полю
447	448	по полю
448	449	по полю
449	450	по полю
450	451	по полю
451	433	по полю

Раздел 4
План границ объекта



Масштаб 1:7500



Подпись _____

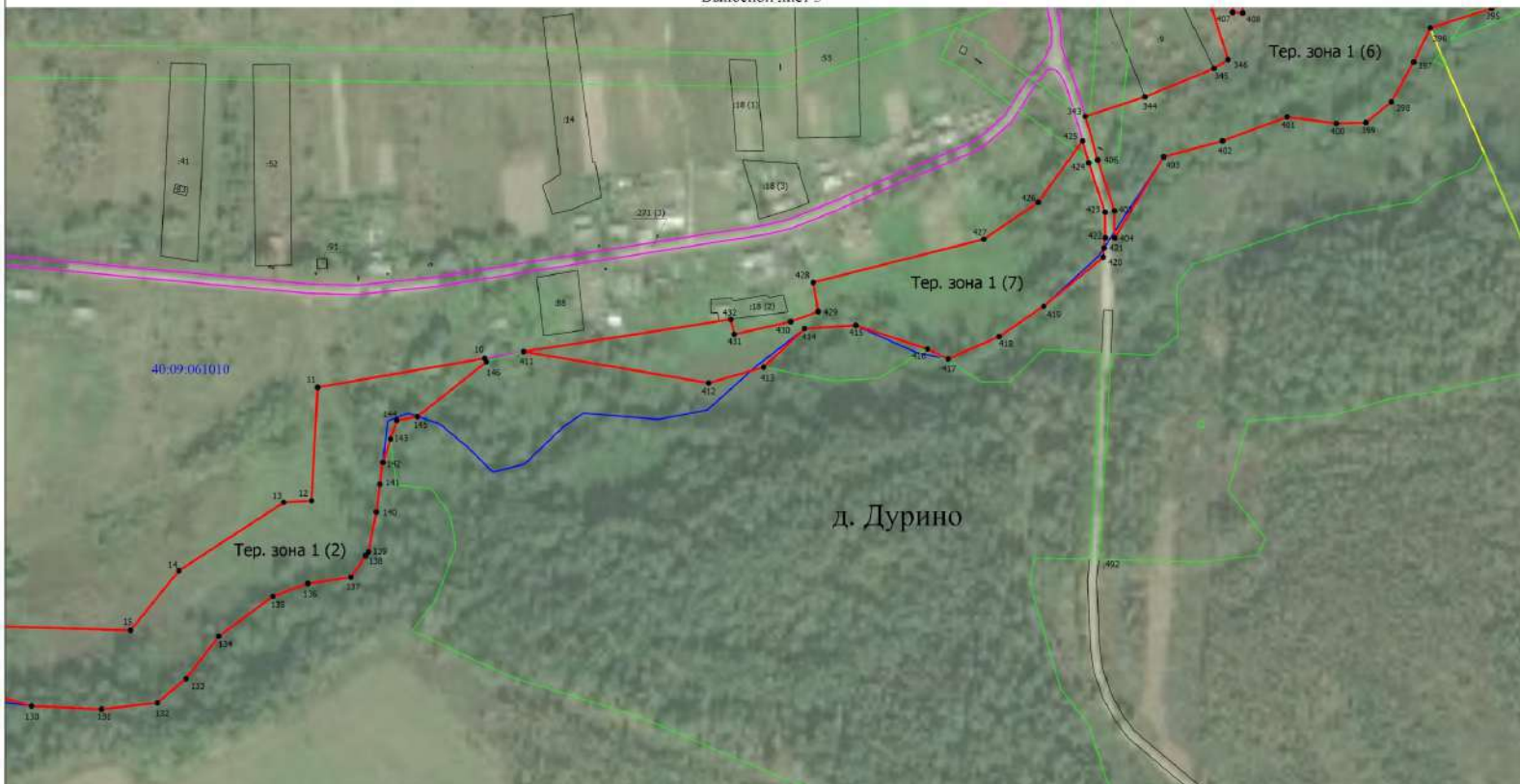
Дата « 14 » января 2021 г.

Место для отписки нечетит (или нечетит) лица, составившего описание местоположения границ объекта

Раздел 4

План границ объекта

Выносной лист 3



Масштаб 1:2500



Подпись _____

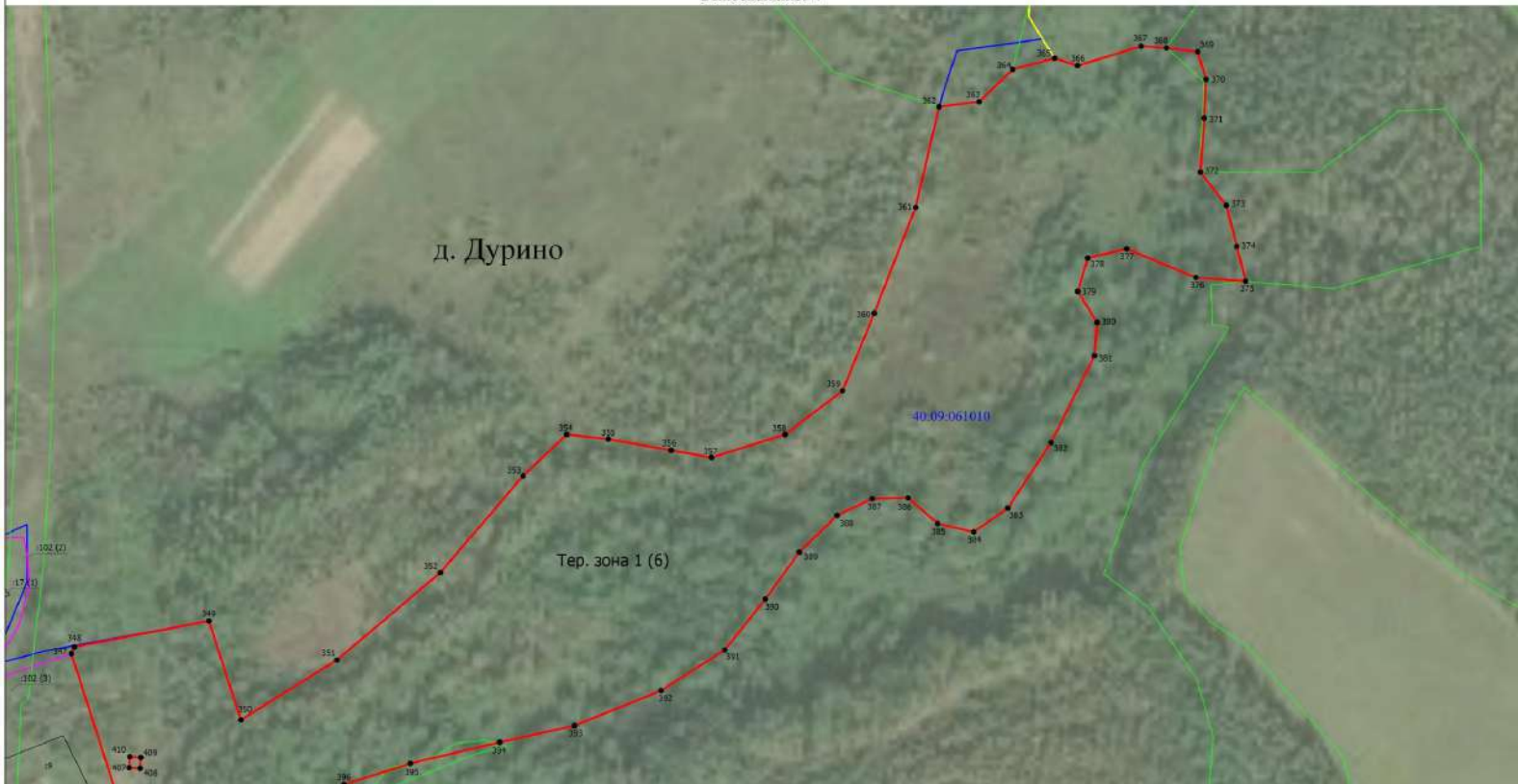
Дата " 14 " января 2021 г.

Место для оттиска печати (при наличии) лица, составившего описание местоположения границ объекта

Раздел 4

План границ объекта

Выносной лист 4



Масштаб 1:2300



Подпись _____

Дата " 14 " января 2021 г.

Место для отписки нежилых (принадлежащих) лиц, составившего описание местоположения границ объекта



Масштаб 1:300



Подпись _____

Дата " 14 " января 2021 г.

Место для оттиска печати (при наличии) лица, составившего описание местоположения границ объекта

ОПИСАНИЕ МЕСТОПОЛОЖЕНИЯ ГРАНИЦ

С1 - зоны сельскохозяйственных угодий - пашни, сенокосы, пастбища, залежи, земли, занятые многолетними насаждениями, д.Тешевичи МО СП « Село Воскресенск» Кировского района Калужской области

(наименование объекта, местоположение границ которого описано (далее - объект))

Раздел 1

Сведения об объекте

№ п/п	Характеристики объекта	Описание характеристик
1	2	3
1.	Местоположение объекта	249440, Калужская область, район Кировский, сельское поселение Село Воскресенск, деревня Тешевичи
2.	Площадь объекта +/- величина погрешности определения площади (Р +/- Дельта Р)	250748 +/- 8763 м ²
3.	Иные характеристики объекта	Решение районной думы от 26.12.2019 №281 «О внесении изменений в решение Районной Думы муниципального района «Город Киров и Кировский район» от 08.02.2017 № 108 «Об утверждении Правил землепользования и застройки сельского поселения «Село Воскресенск» в новой редакции»

Раздел 2

Сведения о местоположении границ объекта

1. Система координат 40.1

2. Сведения о характерных точках границ объекта

Обозначение характерных точек границ	Координаты, м		Метод определения координат характерной точки	Средняя квадратическая погрешность положения характерной точки (Mt), м	Описание обозначения точки на местности (при наличии)
	X	Y			
1	2	3	4	5	6
-	-	-	-	-	

3. Сведения о характерных точках части (частей) границы объекта

Обозначение характерных точек части границы	Координаты, м		Метод определения координат характерной точки	Средняя квадратическая погрешность положения характерной точки (Mt), м	Описание обозначения точки на местности (при наличии)
	X	Y			
1	2	3	4	5	6
Часть 1					
1	388986.67	1176936.16	Картометрический метод	5	-
2	389028.63	1176940.83	Картометрический метод	5	-
3	389081.34	1177019.98	Картометрический метод	5	-
4	389085.24	1177019.35	Картометрический метод	5	-
5	389097.59	1177029.22	Картометрический метод	5	-
6	389087.15	1177041.76	Картометрический метод	5	-
7	389109.60	1177064.58	Картометрический метод	5	-
8	389134.11	1177099.79	Картометрический метод	5	-
9	389140.80	1177120.38	Картометрический метод	5	-
10	389141.10	1177164.09	Картометрический метод	5	-
11	389134.04	1177189.42	Картометрический метод	5	-
12	389174.15	1177195.34	Картометрический метод	5	-
13	389193.49	1177177.32	Картометрический метод	5	-
14	389210.37	1177156.94	Картометрический метод	5	-
15	389189.97	1177158.15	Картометрический метод	5	-
16	389174.27	1177154.16	Картометрический метод	5	-

3. Сведения о характерных точках части (частей) границы объекта					
Обозначение характерных точек части границы	Координаты, м		Метод определения координат характерной точки	Средняя квадратическая погрешность положения характерной точки (Mt), м	Описание обозначения точки на местности (при наличии)
	X	Y			
1	2	3	4	5	6
17	389165.22	1177144.24	Картометрический метод	5	-
18	389158.68	1177131.40	Картометрический метод	5	-
19	389164.17	1177121.68	Картометрический метод	5	-
20	389166.78	1177112.57	Картометрический метод	5	-
21	389163.78	1177107.32	Картометрический метод	5	-
22	389153.70	1177102.27	Картометрический метод	5	-
23	389145.40	1177092.69	Картометрический метод	5	-
24	389140.15	1177075.06	Картометрический метод	5	-
25	389139.40	1177064.18	Картометрический метод	5	-
26	389141.65	1177053.56	Картометрический метод	5	-
27	389138.32	1177039.37	Картометрический метод	5	-
28	389140.52	1177029.66	Картометрический метод	5	-
29	389138.53	1177015.48	Картометрический метод	5	-
30	389127.02	1176999.80	Картометрический метод	5	-
31	389115.54	1176970.98	Картометрический метод	5	-
32	389093.26	1176942.26	Картометрический метод	5	-
33	389080.88	1176925.00	Картометрический метод	5	-
34	389070.37	1176905.51	Картометрический метод	5	-
35	389059.49	1176893.49	Картометрический метод	5	-
36	389047.11	1176885.61	Картометрический метод	5	-
37	389029.69	1176884.63	Картометрический метод	5	-
38	389015.73	1176878.70	Картометрический метод	5	-
39	389000.09	1176879.76	Картометрический метод	5	-
40	388978.84	1176878.11	Картометрический метод	5	-
41	388959.70	1176878.48	Картометрический метод	5	-
42	388938.32	1176879.98	Картометрический метод	5	-

3. Сведения о характерных точках части (частей) границы объекта					
Обозначение характерных точек части границы	Координаты, м		Метод определения координат характерной точки	Средняя квадратическая погрешность положения характерной точки (Mt), м	Описание обозначения точки на местности (при наличии)
	X	Y			
1	2	3	4	5	6
43	388916.94	1176882.61	Картометрический метод	5	-
44	388898.07	1176886.87	Картометрический метод	5	-
45	388885.43	1176892.74	Картометрический метод	5	-
46	388878.05	1176895.12	Картометрический метод	5	-
47	388872.67	1176896.86	Картометрический метод	5	-
48	388855.67	1176900.57	Картометрический метод	5	-
49	388823.96	1176891.94	Картометрический метод	5	-
50	388802.52	1176892.36	Картометрический метод	5	-
51	388790.89	1176893.86	Картометрический метод	5	-
52	388785.17	1176888.98	Картометрический метод	5	-
53	388775.60	1176885.00	Картометрический метод	5	-
54	388750.37	1176881.17	Картометрический метод	5	-
55	388714.69	1176873.78	Картометрический метод	5	-
56	388701.23	1176864.23	Картометрический метод	5	-
57	388662.97	1176848.47	Картометрический метод	5	-
58	388648.40	1176848.09	Картометрический метод	5	-
59	388630.89	1176844.07	Картометрический метод	5	-
60	388609.17	1176827.54	Картометрический метод	5	-
61	388583.14	1176806.81	Картометрический метод	5	-
62	388564.63	1176796.08	Картометрический метод	5	-
63	388557.23	1176792.99	Картометрический метод	5	-
64	388550.32	1176793.36	Картометрический метод	5	-
65	388543.29	1176795.95	Картометрический метод	5	-
66	388532.56	1176801.50	Картометрический метод	5	-
67	388517.14	1176807.43	Картометрический метод	5	-
68	388506.16	1176809.52	Картометрический метод	5	-

3. Сведения о характерных точках части (частей) границы объекта					
Обозначение характерных точек части границы	Координаты, м		Метод определения координат характерной точки	Средняя квадратическая погрешность положения характерной точки (Mt), м	Описание обозначения точки на местности (при наличии)
	X	Y			
1	2	3	4	5	6
69	388493.20	1176809.40	Картометрический метод	5	-
70	388480.37	1176807.30	Картометрический метод	5	-
71	388458.41	1176800.89	Картометрический метод	5	-
72	388447.30	1176796.69	Картометрический метод	5	-
73	388435.34	1176788.67	Картометрический метод	5	-
74	388400.18	1176760.54	Картометрический метод	5	-
75	388389.94	1176748.08	Картометрический метод	5	-
76	388379.33	1176730.44	Картометрический метод	5	-
77	388373.41	1176719.71	Картометрический метод	5	-
78	388334.70	1176674.25	Картометрический метод	5	-
79	388318.29	1176652.28	Картометрический метод	5	-
80	388312.86	1176643.34	Картометрический метод	5	-
81	388305.89	1176635.81	Картометрический метод	5	-
82	388298.80	1176628.04	Картометрический метод	5	-
83	388288.24	1176619.53	Картометрический метод	5	-
84	388278.74	1176614.23	Картометрический метод	5	-
85	388253.46	1176604.23	Картометрический метод	5	-
86	388239.64	1176600.28	Картометрический метод	5	-
87	388231.80	1176596.58	Картометрический метод	5	-
88	388220.08	1176588.81	Картометрический метод	5	-
89	388208.86	1176578.75	Картометрический метод	5	-
90	388197.81	1176571.23	Картометрический метод	5	-
91	388179.49	1176561.61	Картометрический метод	5	-
92	388170.06	1176559.51	Картометрический метод	5	-
93	388156.85	1176551.06	Картометрический метод	5	-
94	388145.22	1176551.57	Картометрический метод	5	-

3. Сведения о характерных точках части (частей) границы объекта					
Обозначение характерных точек части границы	Координаты, м		Метод определения координат характерной точки	Средняя квадратическая погрешность положения характерной точки (Mt), м	Описание обозначения точки на местности (при наличии)
	X	Y			
1	2	3	4	5	6
95	388135.88	1176556.94	Картометрический метод	5	-
96	388125.65	1176561.42	Картометрический метод	5	-
97	388111.71	1176565.00	Картометрический метод	5	-
98	388098.16	1176569.09	Картометрический метод	5	-
99	388095.09	1176576.00	Картометрический метод	5	-
100	388094.77	1176578.35	Картометрический метод	5	-
101	388109.94	1176597.98	Картометрический метод	5	-
102	388118.48	1176608.42	Картометрический метод	5	-
103	388136.90	1176629.88	Картометрический метод	5	-
104	388161.03	1176656.55	Картометрический метод	5	-
105	388170.89	1176666.82	Картометрический метод	5	-
106	388190.48	1176685.80	Картометрический метод	5	-
107	388200.10	1176694.59	Картометрический метод	5	-
108	388205.03	1176698.80	Картометрический метод	5	-
109	388231.58	1176650.04	Картометрический метод	5	-
110	388256.27	1176637.78	Картометрический метод	5	-
111	388299.02	1176661.69	Картометрический метод	5	-
112	388302.66	1176666.48	Картометрический метод	5	-
113	388302.70	1176672.67	Картометрический метод	5	-
114	388324.79	1176691.96	Картометрический метод	5	-
115	388306.80	1176717.17	Картометрический метод	5	-
116	388296.61	1176731.44	Картометрический метод	5	-
117	388338.56	1176773.94	Картометрический метод	5	-
118	388330.28	1176785.95	Картометрический метод	5	-
119	388329.03	1176788.83	Картометрический метод	5	-
120	388327.79	1176791.70	Картометрический метод	5	-

3. Сведения о характерных точках части (частей) границы объекта					
Обозначение характерных точек части границы	Координаты, м		Метод определения координат характерной точки	Средняя квадратическая погрешность положения характерной точки (Mt), м	Описание обозначения точки на местности (при наличии)
	X	Y			
1	2	3	4	5	6
121	388337.54	1176797.82	Картометрический метод	5	-
122	388531.42	1176904.26	Картометрический метод	5	-
123	388555.05	1176917.55	Картометрический метод	5	-
124	388565.89	1176888.99	Картометрический метод	5	-
125	388634.41	1176913.26	Картометрический метод	5	-
126	388681.72	1176926.33	Картометрический метод	5	-
127	388687.10	1176897.85	Картометрический метод	5	-
128	388702.41	1176901.22	Картометрический метод	5	-
129	388708.25	1176877.77	Картометрический метод	5	-
130	388738.40	1176886.67	Картометрический метод	5	-
131	388762.19	1176909.97	Картометрический метод	5	-
132	388766.54	1176895.91	Картометрический метод	5	-
133	388795.48	1176904.41	Картометрический метод	5	-
134	388791.91	1176918.19	Картометрический метод	5	-
135	388837.13	1176950.52	Картометрический метод	5	-
136	388852.93	1176950.78	Картометрический метод	5	-
137	388858.33	1176929.48	Картометрический метод	5	-
138	388901.32	1176939.11	Картометрический метод	5	-
1	388986.67	1176936.16	Картометрический метод	5	-
Часть 2					
139	388140.39	1176916.05	Картометрический метод	5	-
140	388145.93	1176918.17	Картометрический метод	5	-
141	388125.67	1176959.42	Картометрический метод	5	-
142	388119.95	1176972.36	Картометрический метод	5	-
143	388114.97	1176985.09	Картометрический метод	5	-
144	388111.21	1176997.29	Картометрический метод	5	-

3. Сведения о характерных точках части (частей) границы объекта					
Обозначение характерных точек части границы	Координаты, м		Метод определения координат характерной точки	Средняя квадратическая погрешность положения характерной точки (Mt), м	Описание обозначения точки на местности (при наличии)
	X	Y			
1	2	3	4	5	6
145	388108.47	1177009.77	Картометрический метод	5	-
146	388106.80	1177023.03	Картометрический метод	5	-
147	388107.50	1177043.14	Картометрический метод	5	-
148	388109.49	1177051.31	Картометрический метод	5	-
149	388116.38	1177064.98	Картометрический метод	5	-
150	388126.92	1177075.92	Картометрический метод	5	-
151	388138.39	1177083.88	Картометрический метод	5	-
152	388149.59	1177090.51	Картометрический метод	5	-
153	388159.85	1177096.06	Картометрический метод	5	-
154	388238.49	1177136.34	Картометрический метод	5	-
155	388292.48	1177165.25	Картометрический метод	5	-
156	388210.54	1177315.34	Картометрический метод	5	-
157	388182.31	1177373.20	Картометрический метод	5	-
158	388187.71	1177375.84	Картометрический метод	5	-
159	388179.89	1177395.38	Картометрический метод	5	-
160	388156.54	1177383.28	Картометрический метод	5	-
161	388171.44	1177358.76	Картометрический метод	5	-
162	388232.73	1177228.26	Картометрический метод	5	-
163	388265.67	1177158.06	Картометрический метод	5	-
164	388174.88	1177110.45	Картометрический метод	5	-
165	388137.51	1177091.10	Картометрический метод	5	-
166	388115.73	1177075.98	Картометрический метод	5	-
167	388107.49	1177063.02	Картометрический метод	5	-
168	388103.00	1177049.74	Картометрический метод	5	-
169	388099.80	1177034.85	Картометрический метод	5	-
170	388101.50	1177013.92	Картометрический метод	5	-

3. Сведения о характерных точках части (частей) границы объекта					
Обозначение характерных точек части границы	Координаты, м		Метод определения координат характерной точки	Средняя квадратическая погрешность положения характерной точки (Mt), м	Описание обозначения точки на местности (при наличии)
	X	Y			
1	2	3	4	5	6
171	388102.23	1177004.97	Картометрический метод	5	-
172	388107.24	1176988.94	Картометрический метод	5	-
173	388114.29	1176966.36	Картометрический метод	5	-
174	388126.04	1176943.70	Картометрический метод	5	-
175	388133.20	1176929.92	Картометрический метод	5	-
139	388140.39	1176916.05	Картометрический метод	5	-
Часть 3					
176	388840.24	1176732.32	Картометрический метод	5	-
177	388888.53	1176743.62	Картометрический метод	5	-
178	388892.43	1176744.99	Картометрический метод	5	-
179	388885.68	1176766.26	Картометрический метод	5	-
180	388887.93	1176782.69	Картометрический метод	5	-
181	388888.30	1176814.89	Картометрический метод	5	-
182	388887.48	1176824.43	Картометрический метод	5	-
183	388876.68	1176889.32	Картометрический метод	5	-
184	388862.83	1176891.84	Картометрический метод	5	-
185	388847.10	1176892.18	Картометрический метод	5	-
186	388838.16	1176887.48	Картометрический метод	5	-
187	388827.21	1176885.59	Картометрический метод	5	-
188	388796.89	1176884.11	Картометрический метод	5	-
189	388781.51	1176878.38	Картометрический метод	5	-
190	388765.71	1176877.56	Картометрический метод	5	-
191	388750.32	1176874.69	Картометрический метод	5	-
192	388726.93	1176868.53	Картометрический метод	5	-
193	388709.69	1176860.94	Картометрический метод	5	-
194	388697.17	1176851.50	Картометрический метод	5	-

3. Сведения о характерных точках части (частей) границы объекта					
Обозначение характерных точек части границы	Координаты, м		Метод определения координат характерной точки	Средняя квадратическая погрешность положения характерной точки (Mt), м	Описание обозначения точки на местности (при наличии)
	X	Y			
1	2	3	4	5	6
195	388688.35	1176847.60	Картометрический метод	5	-
196	388677.06	1176843.91	Картометрический метод	5	-
197	388660.44	1176840.21	Картометрический метод	5	-
198	388651.00	1176837.34	Картометрический метод	5	-
199	388637.66	1176836.11	Картометрический метод	5	-
200	388623.73	1176829.76	Картометрический метод	5	-
201	388613.40	1176821.92	Картометрический метод	5	-
202	388606.11	1176815.65	Картометрический метод	5	-
203	388595.37	1176803.25	Картометрический метод	5	-
204	388588.67	1176795.37	Картометрический метод	5	-
205	388583.39	1176791.02	Картометрический метод	5	-
206	388575.37	1176786.45	Картометрический метод	5	-
207	388567.47	1176783.37	Картометрический метод	5	-
208	388554.52	1176781.02	Картометрический метод	5	-
209	388546.74	1176782.38	Картометрический метод	5	-
210	388540.94	1176785.22	Картометрический метод	5	-
211	388532.43	1176792.87	Картометрический метод	5	-
212	388524.66	1176799.04	Картометрический метод	5	-
213	388516.77	1176802.00	Картометрический метод	5	-
214	388486.78	1176801.50	Картометрический метод	5	-
215	388469.88	1176797.68	Картометрический метод	5	-
216	388460.01	1176794.10	Картометрический метод	5	-
217	388447.30	1176787.69	Картометрический метод	5	-
218	388434.35	1176779.42	Картометрический метод	5	-
219	388414.24	1176764.74	Картометрический метод	5	-
220	388408.69	1176758.57	Картометрический метод	5	-

3. Сведения о характерных точках части (частей) границы объекта					
Обозначение характерных точек части границы	Координаты, м		Метод определения координат характерной точки	Средняя квадратическая погрешность положения характерной точки (Mt), м	Описание обозначения точки на местности (при наличии)
	X	Y			
1	2	3	4	5	6
221	388402.02	1176749.32	Картометрический метод	5	-
222	388391.79	1176731.92	Картометрический метод	5	-
223	388384.63	1176721.43	Картометрический метод	5	-
224	388376.24	1176711.07	Картометрический метод	5	-
225	388368.22	1176700.96	Картометрический метод	5	-
226	388363.32	1176694.05	Картометрический метод	5	-
227	388348.21	1176676.53	Картометрический метод	5	-
228	388320.75	1176641.80	Картометрический метод	5	-
229	388315.26	1176635.26	Картометрический метод	5	-
230	388304.90	1176624.96	Картометрический метод	5	-
231	388294.91	1176616.32	Картометрический метод	5	-
232	388282.70	1176607.44	Картометрический метод	5	-
233	388274.74	1176602.81	Картометрический метод	5	-
234	388249.01	1176590.72	Картометрический метод	5	-
235	388236.98	1176585.91	Картометрический метод	5	-
236	388226.62	1176580.24	Картометрический метод	5	-
237	388214.22	1176573.88	Картометрический метод	5	-
238	388211.20	1176571.35	Картометрический метод	5	-
239	388201.70	1176561.42	Картометрический метод	5	-
240	388195.35	1176553.52	Картометрический метод	5	-
241	388189.90	1176549.99	Картометрический метод	5	-
242	388189.17	1176549.60	Картометрический метод	5	-
243	388189.20	1176549.54	Картометрический метод	5	-
244	388217.11	1176553.71	Картометрический метод	5	-
245	388233.01	1176556.27	Картометрический метод	5	-
246	388243.00	1176531.29	Картометрический метод	5	-

3. Сведения о характерных точках части (частей) границы объекта					
Обозначение характерных точек части границы	Координаты, м		Метод определения координат характерной точки	Средняя квадратическая погрешность положения характерной точки (Mt), м	Описание обозначения точки на местности (при наличии)
	X	Y			
1	2	3	4	5	6
247	388396.87	1176598.70	Картометрический метод	5	-
248	388395.59	1176603.86	Картометрический метод	5	-
249	388397.99	1176609.85	Картометрический метод	5	-
250	388489.03	1176644.92	Картометрический метод	5	-
251	388504.63	1176652.01	Картометрический метод	5	-
252	388549.31	1176668.32	Картометрический метод	5	-
253	388615.26	1176686.05	Картометрический метод	5	-
254	388660.65	1176714.42	Картометрический метод	5	-
255	388690.44	1176717.25	Картометрический метод	5	-
256	388753.56	1176744.20	Картометрический метод	5	-
257	388805.33	1176773.99	Картометрический метод	5	-
258	388830.86	1176763.35	Картометрический метод	5	-
176	388840.24	1176732.32	Картометрический метод	5	-
259	388438.39	1176656.23	Картометрический метод	5	-
260	388444.45	1176657.67	Картометрический метод	5	-
261	388447.33	1176653.06	Картометрический метод	5	-
262	388448.19	1176647.29	Картометрический метод	5	-
263	388447.04	1176644.12	Картометрический метод	5	-
264	388442.14	1176641.24	Картометрический метод	5	-
265	388436.66	1176640.09	Картометрический метод	5	-
266	388430.90	1176638.94	Картометрический метод	5	-
267	388428.31	1176641.82	Картометрический метод	5	-
268	388426.00	1176645.85	Картометрический метод	5	-
269	388427.15	1176650.18	Картометрический метод	5	-
270	388431.48	1176653.06	Картометрический метод	5	-
259	388438.39	1176656.23	Картометрический метод	5	-

3. Сведения о характерных точках части (частей) границы объекта					
Обозначение характерных точек части границы	Координаты, м		Метод определения координат характерной точки	Средняя квадратическая погрешность положения характерной точки (Mt), м	Описание обозначения точки на местности (при наличии)
	X	Y			
1	2	3	4	5	6
271	388408.71	1176638.36	Картометрический метод	5	-
272	388412.74	1176633.17	Картометрический метод	5	-
273	388411.01	1176627.98	Картометрический метод	5	-
274	388408.14	1176623.23	Картометрический метод	5	-
275	388405.27	1176618.47	Картометрический метод	5	-
276	388399.20	1176617.61	Картометрический метод	5	-
277	388397.76	1176619.34	Картометрический метод	5	-
278	388396.31	1176621.93	Картометрический метод	5	-
279	388393.72	1176625.68	Картометрический метод	5	-
280	388393.14	1176631.15	Картометрический метод	5	-
281	388395.45	1176634.32	Картометрический метод	5	-
282	388399.48	1176634.61	Картометрический метод	5	-
283	388401.50	1176635.48	Картометрический метод	5	-
284	388404.10	1176638.94	Картометрический метод	5	-
271	388408.71	1176638.36	Картометрический метод	5	-
Часть 4					
285	388152.10	1176471.73	Картометрический метод	5	-
286	388148.62	1176454.85	Картометрический метод	5	-
287	388127.12	1176443.25	Картометрический метод	5	-
288	388123.62	1176432.81	Картометрический метод	5	-
289	388123.50	1176432.54	Картометрический метод	5	-
290	388121.72	1176429.14	Картометрический метод	5	-
291	388165.62	1176415.66	Картометрический метод	5	-
292	388171.09	1176414.63	Картометрический метод	5	-
293	388158.00	1176445.50	Картометрический метод	5	-
294	388161.00	1176454.50	Картометрический метод	5	-

3. Сведения о характерных точках части (частей) границы объекта					
Обозначение характерных точек части границы	Координаты, м		Метод определения координат характерной точки	Средняя квадратическая погрешность положения характерной точки (Mt), м	Описание обозначения точки на местности (при наличии)
	X	Y			
1	2	3	4	5	6
285	388152.10	1176471.73	Картометрический метод	5	-
Часть 5					
295	389364.36	1177082.53	Картометрический метод	5	-
296	389378.22	1177064.41	Картометрический метод	5	-
297	389421.24	1177062.82	Картометрический метод	5	-
298	389496.28	1177083.59	Картометрический метод	5	-
299	389535.48	1177107.57	Картометрический метод	5	-
300	389560.33	1177121.42	Картометрический метод	5	-
301	389611.95	1177153.38	Картометрический метод	5	-
302	389722.84	1177248.74	Картометрический метод	5	-
303	389855.24	1177328.65	Картометрический метод	5	-
304	389881.53	1177349.43	Картометрический метод	5	-
305	389870.67	1177356.44	Картометрический метод	5	-
306	389853.15	1177374.82	Картометрический метод	5	-
307	389811.96	1177404.57	Картометрический метод	5	-
308	389781.27	1177418.25	Картометрический метод	5	-
309	389753.46	1177423.65	Картометрический метод	5	-
310	389718.72	1177420.23	Картометрический метод	5	-
311	389682.90	1177405.83	Картометрический метод	5	-
312	389629.35	1177374.60	Картометрический метод	5	-
313	389598.66	1177345.35	Картометрический метод	5	-
314	389580.57	1177317.45	Картометрический метод	5	-
315	389552.67	1177270.11	Картометрический метод	5	-
316	389542.86	1177246.44	Картометрический метод	5	-
317	389525.04	1177194.78	Картометрический метод	5	-
318	389494.17	1177151.40	Картометрический метод	5	-

3. Сведения о характерных точках части (частей) границы объекта					
Обозначение характерных точек части границы	Координаты, м		Метод определения координат характерной точки	Средняя квадратическая погрешность положения характерной точки (Mt), м	Описание обозначения точки на местности (при наличии)
	X	Y			
1	2	3	4	5	6
319	389469.69	1177133.49	Картометрический метод	5	-
320	389433.78	1177127.91	Картометрический метод	5	-
321	389405.07	1177109.55	Картометрический метод	5	-
295	389364.36	1177082.53	Картометрический метод	5	-
Часть 6					
322	389348.11	1176997.82	Картометрический метод	5	-
323	389342.85	1177019.66	Картометрический метод	5	-
324	389307.00	1177045.24	Картометрический метод	5	-
325	389304.61	1177066.54	Картометрический метод	5	-
326	389290.95	1177066.89	Картометрический метод	5	-
327	389260.19	1177066.43	Картометрический метод	5	-
328	389228.09	1177087.12	Картометрический метод	5	-
329	389225.31	1177097.94	Картометрический метод	5	-
330	389223.43	1177110.32	Картометрический метод	5	-
331	389216.30	1177122.32	Картометрический метод	5	-
332	389205.43	1177130.11	Картометрический метод	5	-
333	389197.92	1177140.33	Картометрический метод	5	-
334	389191.54	1177144.83	Картометрический метод	5	-
335	389183.29	1177145.21	Картометрический метод	5	-
336	389177.66	1177140.71	Картометрический метод	5	-
337	389173.64	1177129.44	Картометрический метод	5	-
338	389176.54	1177108.82	Картометрический метод	5	-
339	389173.70	1177102.06	Картометрический метод	5	-
340	389163.03	1177097.19	Картометрический метод	5	-
341	389155.15	1177091.56	Картометрический метод	5	-
342	389151.23	1177079.87	Картометрический метод	5	-

3. Сведения о характерных точках части (частей) границы объекта					
Обозначение характерных точек части границы	Координаты, м		Метод определения координат характерной точки	Средняя квадратическая погрешность положения характерной точки (Mt), м	Описание обозначения точки на местности (при наличии)
	X	Y			
1	2	3	4	5	6
343	389146.90	1177073.93	Картометрический метод	5	-
344	389146.30	1177071.94	Картометрический метод	5	-
345	389150.91	1177069.40	Картометрический метод	5	-
346	389155.53	1177069.43	Картометрический метод	5	-
347	389160.41	1177054.05	Картометрический метод	5	-
348	389157.78	1177034.17	Картометрический метод	5	-
349	389137.49	1176998.05	Картометрический метод	5	-
350	389131.89	1176980.52	Картометрический метод	5	-
351	389120.14	1176962.44	Картометрический метод	5	-
352	389108.18	1176945.91	Картометрический метод	5	-
353	389120.56	1176928.72	Картометрический метод	5	-
354	389154.51	1176878.25	Картометрический метод	5	-
355	389181.29	1176870.50	Картометрический метод	5	-
356	389185.60	1176907.26	Картометрический метод	5	-
357	389197.55	1176954.67	Картометрический метод	5	-
358	389218.10	1176964.79	Картометрический метод	5	-
359	389296.49	1176971.19	Картометрический метод	5	-
360	389344.76	1176980.77	Картометрический метод	5	-
322	389348.11	1176997.82	Картометрический метод	5	-

Раздел 3

Сведения о местоположении измененных (уточненных) границ объекта

1. Система координат -

2. Сведения о характерных точках границ объекта

Обозначение характерных точек границ	Существующие координаты, м		Измененные (уточненные) координаты, м		Метод определения координат характерной точки	Средняя квадратическая погрешность положения характерной точки (M _t), м	Описание обозначения точки на местности (при наличии)
	X	Y	X	Y			
1	2	3	4	5	6	7	8
-	-	-	-	-	-	-	

3. Сведения о характерных точках части (частей) границы объекта

Обозначение характерных точек части границы	Существующие координаты, м		Измененные (уточненные) координаты, м		Метод определения координат характерной точки	Средняя квадратическая погрешность положения характерной точки (M _t), м	Описание обозначения точки на местности (при наличии)
	X	Y	X	Y			
1	2	3	4	5	6	7	8
-	-	-	-	-	-	-	

**Текстовое описание местоположения границ
населенных пунктов, территориальных зон, особо охраняемых природных
территорий, зон с особыми условиями использования территорий**

Прохождение границы		Описание прохождения границы
от точки	до точки	
1	2	3
1	2	по границе территориальной зоны Ж1
2	3	по границе территориальной зоны Ж1
3	4	по границе территориальной зоны Ж1
4	5	по границе территориальной зоны Ж1
5	6	по границе территориальной зоны Ж1
6	7	по границе территориальной зоны Ж1
7	8	по границе территориальной зоны Ж1
8	9	по границе территориальной зоны Ж1
9	10	по границе территориальной зоны Ж1
10	11	по границе территориальной зоны Ж1
11	12	по границе территориальной зоны Ж1
12	13	по береговой линии
13	14	по береговой линии
14	15	по береговой линии
15	16	по береговой линии
16	17	по береговой линии
17	18	по береговой линии
18	19	по береговой линии
19	20	по береговой линии
20	21	по береговой линии
21	22	по береговой линии
22	23	по береговой линии
23	24	по береговой линии
24	25	по береговой линии
25	26	по береговой линии
26	27	по береговой линии
27	28	по береговой линии
28	29	по береговой линии
29	30	по береговой линии
30	31	по береговой линии
31	32	по береговой линии
32	33	по береговой линии
33	34	по береговой линии
34	35	по береговой линии
35	36	по береговой линии
36	37	по береговой линии

**Текстовое описание местоположения границ
населенных пунктов, территориальных зон, особо охраняемых природных
территорий, зон с особыми условиями использования территорий**

Прохождение границы		Описание прохождения границы
от точки	до точки	
1	2	3
37	38	по береговой линии
38	39	по береговой линии
39	40	по береговой линии
40	41	по береговой линии
41	42	по береговой линии
42	43	по береговой линии
43	44	по береговой линии
44	45	по береговой линии
45	46	по береговой линии
46	47	по береговой линии
47	48	по береговой линии
48	49	по береговой линии
49	50	по береговой линии
50	51	по береговой линии
51	52	по береговой линии
52	53	по береговой линии
53	54	по береговой линии
54	55	по береговой линии
55	56	по береговой линии
56	57	по береговой линии
57	58	по береговой линии
58	59	по береговой линии
59	60	по береговой линии
60	61	по береговой линии
61	62	по береговой линии
62	63	по береговой линии
63	64	по береговой линии
64	65	по береговой линии
65	66	по береговой линии
66	67	по береговой линии
67	68	по береговой линии
68	69	по береговой линии
69	70	по береговой линии
70	71	по береговой линии
71	72	по береговой линии
72	73	по береговой линии

**Текстовое описание местоположения границ
населенных пунктов, территориальных зон, особо охраняемых природных
территорий, зон с особыми условиями использования территорий**

Прохождение границы		Описание прохождения границы
от точки	до точки	
1	2	3
73	74	по береговой линии
74	75	по береговой линии
75	76	по береговой линии
76	77	по береговой линии
77	78	по береговой линии
78	79	по береговой линии
79	80	по береговой линии
80	81	по береговой линии
81	82	по береговой линии
82	83	по береговой линии
83	84	по береговой линии
84	85	по береговой линии
85	86	по береговой линии
86	87	по береговой линии
87	88	по береговой линии
88	89	по береговой линии
89	90	по береговой линии
90	91	по береговой линии
91	92	по береговой линии
92	93	по береговой линии
93	94	по береговой линии
94	95	по береговой линии
95	96	по береговой линии
96	97	по береговой линии
97	98	по береговой линии
98	99	по береговой линии
99	100	по береговой линии
100	101	по береговой линии
101	102	по береговой линии
102	103	по береговой линии
103	104	по береговой линии
104	105	по береговой линии
105	106	по береговой линии
106	107	по береговой линии
107	108	по береговой линии
108	109	по береговой линии

**Текстовое описание местоположения границ
населенных пунктов, территориальных зон, особо охраняемых природных
территорий, зон с особыми условиями использования территорий**

Прохождение границы		Описание прохождения границы
от точки	до точки	
1	2	3
109	110	по береговой линии
110	111	по береговой линии
111	112	по береговой линии
112	113	по береговой линии
113	114	по береговой линии
114	115	по береговой линии
115	116	по береговой линии
116	117	по береговой линии
117	118	по береговой линии
118	119	по береговой линии
119	120	по береговой линии
120	121	по береговой линии
121	122	по береговой линии
122	123	по границе территориальной зоны Ж1
123	124	по границе территориальной зоны Ж1
124	125	по границе территориальной зоны Ж1
125	126	по границе территориальной зоны Ж1
126	127	по границе территориальной зоны Ж1
127	128	по границе территориальной зоны Ж1
128	129	по границе территориальной зоны Ж1
129	130	по границе территориальной зоны Ж1
130	131	по границе территориальной зоны Ж1
131	132	по границе территориальной зоны Ж1
132	133	по границе территориальной зоны Ж1
133	134	по границе территориальной зоны Ж1
134	135	по границе территориальной зоны Ж1
135	136	по границе территориальной зоны Ж1
136	137	по границе территориальной зоны Ж1
137	138	по границе территориальной зоны Ж1
138	1	по границе территориальной зоны Ж1
139	140	по границе территориальной зоны Ж1
140	141	40:09:000000:485
141	142	40:09:000000:485
142	143	40:09:000000:485
143	144	40:09:000000:485
144	145	40:09:000000:485

**Текстовое описание местоположения границ
населенных пунктов, территориальных зон, особо охраняемых природных
территорий, зон с особыми условиями использования территорий**

Прохождение границы		Описание прохождения границы
от точки	до точки	
1	2	3
145	146	40:09:000000:485
146	147	40:09:000000:485
147	148	40:09:000000:485
148	149	40:09:000000:485
149	150	40:09:000000:485
150	151	40:09:000000:485
151	152	40:09:000000:485
152	153	40:09:000000:485
153	154	40:09:000000:485
154	155	40:09:000000:485
155	156	40:09:061101:206
156	157	40:09:061101:206
157	158	40:09:061101:206
158	159	по границе территориальной зоны Ж1
159	160	40:09:061106:57
160	161	по границе территориальной зоны С2
161	162	по границе территориальной зоны С2
162	163	по границе территориальной зоны С2
163	164	по границе территориальной зоны С2
164	165	по границе территориальной зоны С2
165	166	по границе территориальной зоны С2
166	167	по границе территориальной зоны С2
167	168	по полю
168	169	по границе территориальной зоны С2
169	170	по границе территориальной зоны С2
170	171	по границе территориальной зоны С2
171	172	по границе территориальной зоны С2
172	173	по границе территориальной зоны С2
173	174	по границе территориальной зоны С2
174	175	по границе территориальной зоны С2
175	139	по границе территориальной зоны С2
176	177	40:09:061008:9
177	178	40:09:061008:9
178	179	40:09:061006:64
179	180	по полю
180	181	по полю

**Текстовое описание местоположения границ
населенных пунктов, территориальных зон, особо охраняемых природных
территорий, зон с особыми условиями использования территорий**

Прохождение границы		Описание прохождения границы
от точки	до точки	
1	2	3
181	182	по полю
182	183	по полю
183	184	по полю
184	185	по границе территориальной зоны Р2
185	186	по границе территориальной зоны Р2
186	187	по границе территориальной зоны Р2
187	188	по границе территориальной зоны Р2
188	189	по границе территориальной зоны Р2
189	190	по границе территориальной зоны Р2
190	191	по границе территориальной зоны Р2
191	192	по границе территориальной зоны Р2
192	193	по границе территориальной зоны Р2
193	194	по границе территориальной зоны Р2
194	195	по границе территориальной зоны Р2
195	196	по границе территориальной зоны Р2
196	197	по границе территориальной зоны Р2
197	198	по границе территориальной зоны Р2
198	199	по границе территориальной зоны Р2
199	200	по границе территориальной зоны Р2
200	201	по границе территориальной зоны Р2
201	202	по границе территориальной зоны Р2
202	203	по границе территориальной зоны Р2
203	204	по границе территориальной зоны Р2
204	205	по границе территориальной зоны Р2
205	206	по границе территориальной зоны Р2
206	207	по границе территориальной зоны Р2
207	208	по границе территориальной зоны Р2
208	209	по границе территориальной зоны Р2
209	210	по границе территориальной зоны Р2
210	211	по границе территориальной зоны Р2
211	212	по границе территориальной зоны Р2
212	213	по границе территориальной зоны Р2
213	214	по границе территориальной зоны Р2
214	215	по границе территориальной зоны Р2
215	216	по границе территориальной зоны Р2
216	217	по границе территориальной зоны Р2

**Текстовое описание местоположения границ
населенных пунктов, территориальных зон, особо охраняемых природных
территорий, зон с особыми условиями использования территорий**

Прохождение границы		Описание прохождения границы
от точки	до точки	
1	2	3
217	218	по границе территориальной зоны Р2
218	219	по границе территориальной зоны Р2
219	220	по границе территориальной зоны Р2
220	221	по границе территориальной зоны Р2
221	222	по границе территориальной зоны Р2
222	223	по границе территориальной зоны Р2
223	224	по границе территориальной зоны Р2
224	225	по границе территориальной зоны Р2
225	226	по границе территориальной зоны Р2
226	227	по границе территориальной зоны Р2
227	228	по границе территориальной зоны Р2
228	229	по границе территориальной зоны Р2
229	230	по границе территориальной зоны Р2
230	231	по границе территориальной зоны Р2
231	232	по границе территориальной зоны Р2
232	233	по границе территориальной зоны Р2
233	234	по границе территориальной зоны Р2
234	235	по границе территориальной зоны Р2
235	236	по границе территориальной зоны Р2
236	237	по границе территориальной зоны Р2
237	238	по границе территориальной зоны Р2
238	239	по границе территориальной зоны Р2
239	240	по границе территориальной зоны Р2
240	241	по границе территориальной зоны Р2
241	242	по границе территориальной зоны Р2
242	243	по лесным насаждениям
243	244	по лесным насаждениям
244	245	по лесным насаждениям
245	246	по лесным насаждениям
246	247	по границе территориальной зоны Ж1
247	248	по границе территориальной зоны Ж1
248	249	по границе территориальной зоны Ж1
249	250	по границе территориальной зоны Ж1
250	251	по границе территориальной зоны Ж1
251	252	по границе территориальной зоны Ж1
252	253	по границе территориальной зоны Ж1

**Текстовое описание местоположения границ
населенных пунктов, территориальных зон, особо охраняемых природных
территорий, зон с особыми условиями использования территорий**

Прохождение границы		Описание прохождения границы
от точки	до точки	
1	2	3
253	254	по границе территориальной зоны Ж1
254	255	по границе территориальной зоны Ж1
255	256	по границе территориальной зоны Ж1
256	257	по границе территориальной зоны Ж1
257	258	по границе территориальной зоны Ж1
258	176	по границе территориальной зоны Ж1
259	260	по границе территориальной зоны Р2
260	261	по границе территориальной зоны Р2
261	262	по границе территориальной зоны Р2
262	263	по границе территориальной зоны Р2
263	264	по границе территориальной зоны Р2
264	265	по границе территориальной зоны Р2
265	266	по границе территориальной зоны Р2
266	267	по границе территориальной зоны Р2
267	268	по границе территориальной зоны Р2
268	269	по границе территориальной зоны Р2
269	270	по границе территориальной зоны Р2
270	259	по границе территориальной зоны Р2
271	272	по границе территориальной зоны Р2
272	273	по границе территориальной зоны Р2
273	274	по границе территориальной зоны Р2
274	275	по границе территориальной зоны Р2
275	276	по границе территориальной зоны Р2
276	277	по границе территориальной зоны Р2
277	278	по границе территориальной зоны Р2
278	279	по границе территориальной зоны Р2
279	280	по границе территориальной зоны Р2
280	281	по границе территориальной зоны Р2
281	282	по границе территориальной зоны Р2
282	283	по границе территориальной зоны Р2
283	284	по границе территориальной зоны Р2
284	271	по границе территориальной зоны Р2
285	286	по границе территориальной зоны Р1
286	287	по границе территориальной зоны Р1
287	288	по границе территориальной зоны СН1
288	289	по границе территориальной зоны СН1

**Текстовое описание местоположения границ
населенных пунктов, территориальных зон, особо охраняемых природных
территорий, зон с особыми условиями использования территорий**

Прохождение границы		Описание прохождения границы
от точки	до точки	
1	2	3
289	290	по границе территориальной зоны СН1
290	291	по границе территориальной зоны Ж1
291	292	по границе территориальной зоны Ж1
292	293	40:09:000000:262
293	294	40:09:000000:262
294	285	40:09:000000:262
295	296	40:09:000000:667
296	297	40:09:000000:667
297	298	40:09:000000:667
298	299	40:09:000000:667
299	300	40:09:000000:667
300	301	40:09:000000:667
301	302	40:09:000000:667
302	303	40:09:000000:667
303	304	40:09:000000:667
304	305	по лесным насаждениям
305	306	по лесным насаждениям
306	307	по лесным насаждениям
307	308	по лесным насаждениям
308	309	по лесным насаждениям
309	310	по лесным насаждениям
310	311	по лесным насаждениям
311	312	по лесным насаждениям
312	313	по лесным насаждениям
313	314	по лесным насаждениям
314	315	по лесным насаждениям
315	316	по лесным насаждениям
316	317	по лесным насаждениям
317	318	по лесным насаждениям
318	319	по лесным насаждениям
319	320	по лесным насаждениям
320	321	по лесным насаждениям
321	295	по лесным насаждениям
322	323	40:09:000000:667
323	324	40:09:000000:667
324	325	40:09:000000:667

**Текстовое описание местоположения границ
населенных пунктов, территориальных зон, особо охраняемых природных
территорий, зон с особыми условиями использования территорий**

Прохождение границы		Описание прохождения границы
от точки	до точки	
1	2	3
325	326	по лесным насаждениям
326	327	по лесным насаждениям
327	328	по лесным насаждениям
328	329	по лесным насаждениям
329	330	по лесным насаждениям
330	331	по лесным насаждениям
331	332	по лесным насаждениям
332	333	по лесным насаждениям
333	334	по лесным насаждениям
334	335	по лесным насаждениям
335	336	по лесным насаждениям
336	337	по лесным насаждениям
337	338	по лесным насаждениям
338	339	по лесным насаждениям
339	340	по лесным насаждениям
340	341	по лесным насаждениям
341	342	по лесным насаждениям
342	343	по лесным насаждениям
343	344	по лесным насаждениям
344	345	по лесным насаждениям
345	346	по лесным насаждениям
346	347	по лесным насаждениям
347	348	по лесным насаждениям
348	349	по лесным насаждениям
349	350	по лесным насаждениям
350	351	по лесным насаждениям
351	352	по лесным насаждениям
352	353	по лесным насаждениям
353	354	по лесным насаждениям
354	355	по лесным насаждениям
355	356	40:09:000000:667
356	357	40:09:000000:667
357	358	40:09:000000:667
358	359	40:09:000000:667
359	360	40:09:000000:667
360	322	40:09:000000:667

Раздел 4

План границ объекта



Масштаб 1:7400

Условные обозначения

- - Характерная точка границы, сведения о которой позволяют однозначно определить ее положение на местности
- Тер. зона 1 (1) - Территориальная зона Тер. зона 1 — С1
- 1 - Обозначение новой характерной точки
- :11 - Кадастровый номер земельного участка
- :25 (1) - Обозначение контура земельного участка
- (red line) - Граница территориальной зоны
- (pink line) - Граница объекта недвижимости по сведения ЕГРН
- (magenta line) - Граница территориальной зоны
- (green line) - Граница зоны с особыми условиями
- (blue line) - Граница кадастрового квартала
- 40:09:060601 - Номер кадастрового квартала

Подпись _____



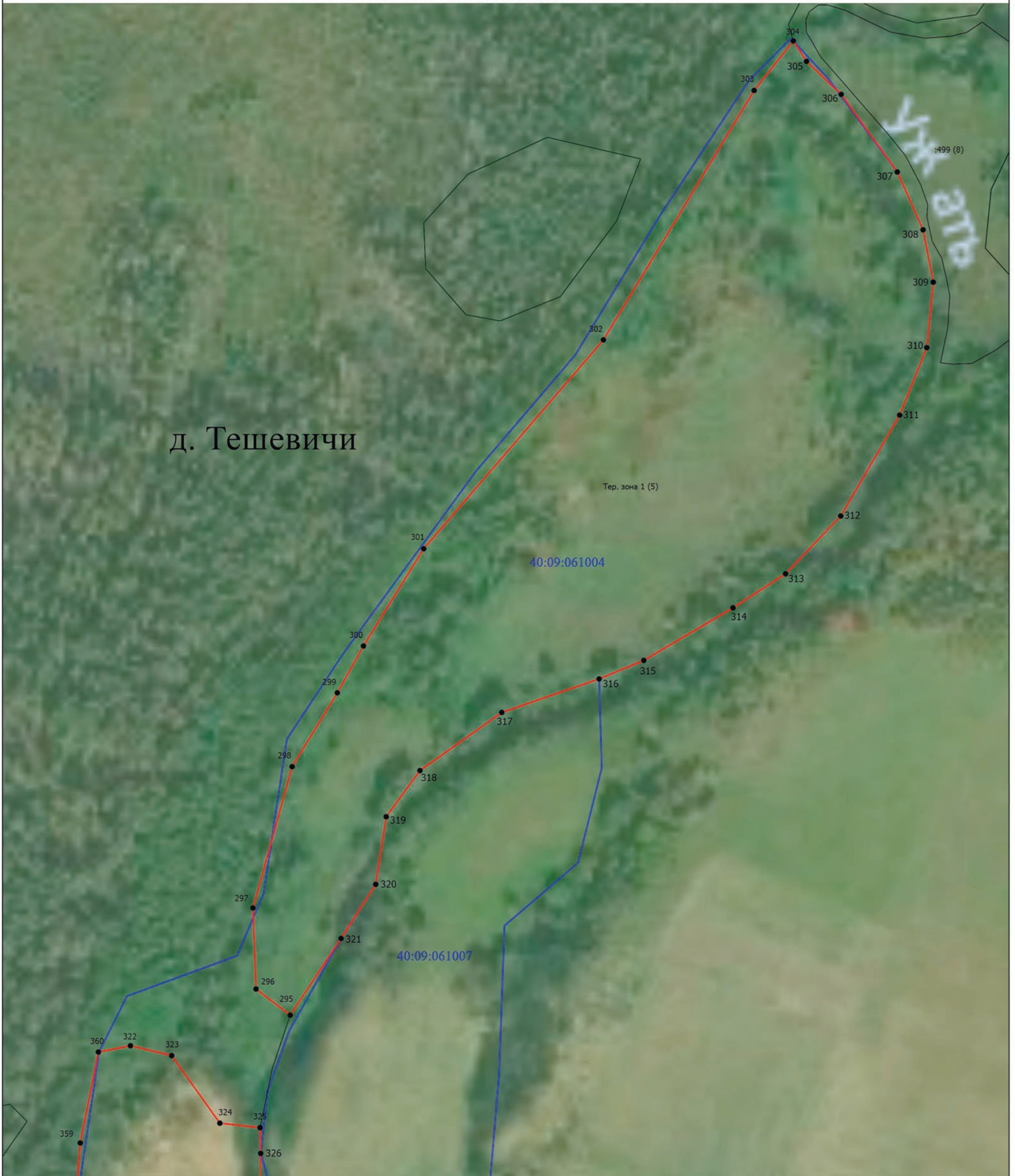
Дата " 18 " июня 2021 г.

Место для оттиска печати (при наличии) лица, составившего описание местоположения границ объекта

Раздел 4

План границ объекта

Выносной лист 1



Масштаб 1:2000

Подпись _____



Дата " 18 " июня 2021 г.

Место для оттиска печати (при наличии) лица, составившего описание местоположения границ объекта

Раздел 4

План границ объекта

Выносной лист 2



Масштаб 1:1500



Подпись _____

Дата " 18 " июня 2021 г.

Место для оттиска печати (при наличии) лица, составившего описание местоположения границ объекта

Раздел 4

План границ объекта

Выносной лист 4



Масштаб 1:1800



Подпись _____

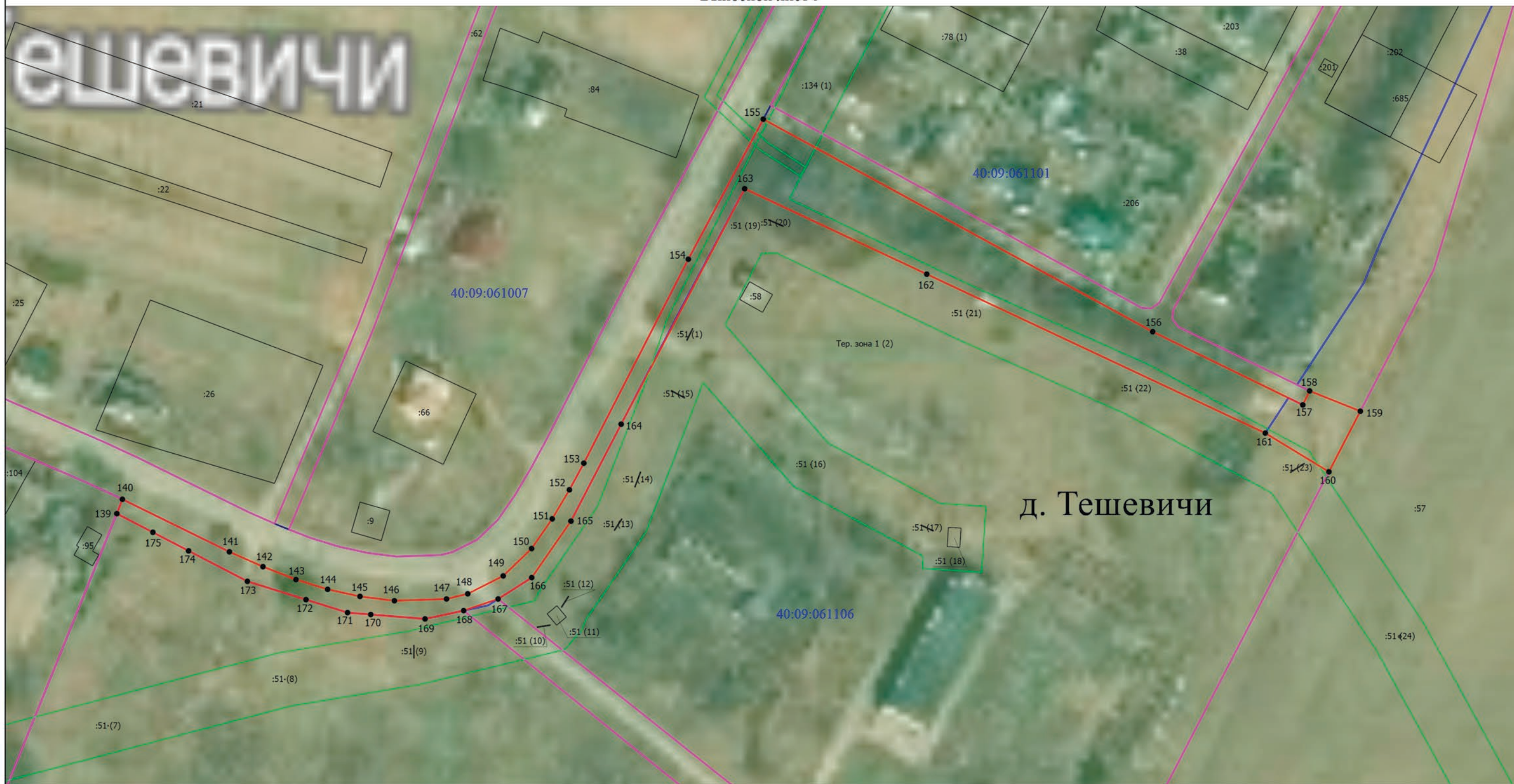
Дата " 18 " июня 2021 г.

Место для оттиска печати (при наличии) лица, составившего описание местоположения границ объекта

Раздел 4

План границ объекта

Выносной лист 5



Масштаб 1:1500



Подпись _____

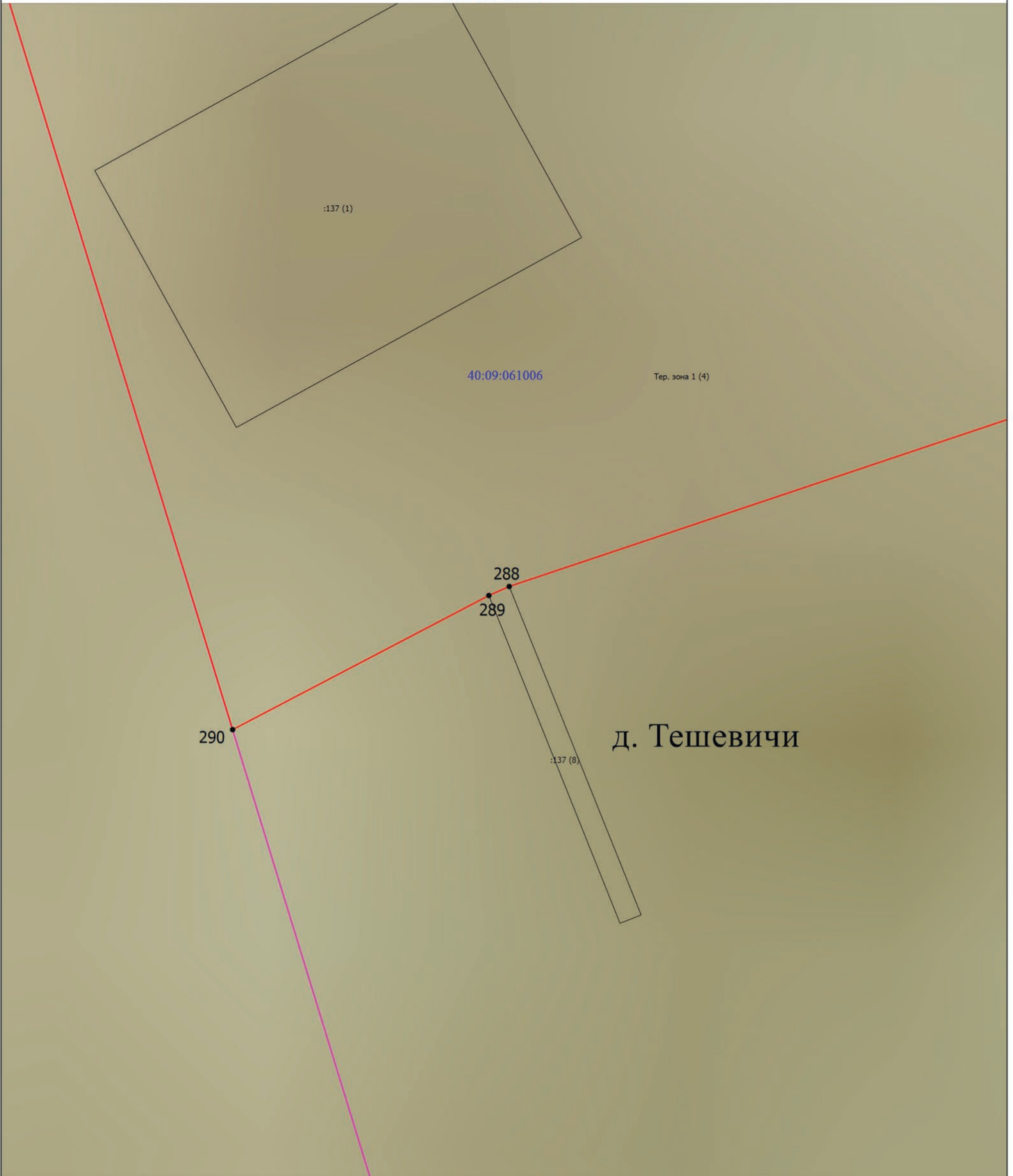
Дата " 18 " июня 2021 г.

Место для оттиска печати (при наличии) лица, составившего описание местоположения границ объекта

Раздел 4

План границ объекта

Выносной лист 6



Масштаб 1:50

Подпись _____



Дата " 18 " июня 2021 г.

Место для оттиска печати (при наличии) лица, составившего описание местоположения границ объекта

ОПИСАНИЕ МЕСТОПОЛОЖЕНИЯ ГРАНИЦ

С2 Зоны, занятые объектами сельскохозяйственного назначения и предназначенные для ведения сельского хозяйственного производства МО СП "Село Воскресенск" Кировского района Калужской области

(наименование объекта, местоположение границ которого описано (далее - объект))

Раздел 1

Сведения об объекте

№ п/п	Характеристики объекта	Описание характеристик
1	2	3
1.	Местоположение объекта	249440, Калужская область, район Кировский, сельское поселение "Село Воскресенск"
2.	Площадь объекта +/- величина погрешности определения площади (Р +/- Дельта Р)	242454 +/- 8617 м ²
3.	Иные характеристики объекта	Решение от 08.02.2017 №108 "Об утверждении Правил землепользования и застройки сельского поселения "Село Воскресенск" в новой редакции"

Раздел 2

Сведения о местоположении границ объекта

1. Система координат СК кадастрового округа

2. Сведения о характерных точках границ объекта

Обозначение характерных точек границ	Координаты, м		Метод определения координат характерной точки	Средняя квадратическая погрешность положения характерной точки (Mt), м	Описание обозначения точки на местности (при наличии)
	X	Y			
1	2	3	4	5	6
-	-	-	-	-	

3. Сведения о характерных точках части (частей) границы объекта

Обозначение характерных точек части границы	Координаты, м		Метод определения координат характерной точки	Средняя квадратическая погрешность положения характерной точки (Mt), м	Описание обозначения точки на местности (при наличии)
	X	Y			
1	2	3	4	5	6
Часть 1					
1	391082.38	1178680.49	Картометрический метод	5	-
2	391124.45	1178559.47	Картометрический метод	5	-
3	391146.25	1178497.74	Картометрический метод	5	-
4	391147.15	1178510.72	Картометрический метод	5	-
5	391150.36	1178536.88	Картометрический метод	5	-
6	391150.73	1178552.92	Картометрический метод	5	-
7	391162.20	1178573.02	Картометрический метод	5	-
8	391183.67	1178581.05	Картометрический метод	5	-
9	391200.70	1178582.16	Картометрический метод	5	-
10	391246.59	1178577.71	Картометрический метод	5	-
11	391284.47	1178572.78	Картометрический метод	5	-
12	391313.21	1178574.26	Картометрический метод	5	-
13	391330.11	1178577.96	Картометрический метод	5	-
14	391344.05	1178582.52	Картометрический метод	5	-
15	391355.16	1178588.82	Картометрический метод	5	-
16	391368.85	1178602.88	Картометрический метод	5	-

3. Сведения о характерных точках части (частей) границы объекта					
Обозначение характерных точек части границы	Координаты, м		Метод определения координат характерной точки	Средняя квадратическая погрешность положения характерной точки (Mt), м	Описание обозначения точки на местности (при наличии)
	X	Y			
1	2	3	4	5	6
17	391379.59	1178617.69	Картометрический метод	5	-
18	391392.67	1178635.21	Картометрический метод	5	-
19	391404.39	1178644.09	Картометрический метод	5	-
20	391395.68	1178648.51	Картометрический метод	5	-
21	391391.23	1178653.69	Картометрический метод	5	-
22	391389.02	1178660.11	Картометрический метод	5	-
23	391385.63	1178674.99	Картометрический метод	5	-
24	391370.21	1178672.65	Картометрический метод	5	-
25	391289.77	1178668.58	Картометрический метод	5	-
26	391232.65	1178669.81	Картометрический метод	5	-
27	391199.54	1178674.29	Картометрический метод	5	-
28	391183.96	1178674.96	Картометрический метод	5	-
29	391088.72	1178688.84	Картометрический метод	5	-
1	391082.38	1178680.49	Картометрический метод	5	-
Часть 2					
30	388826.13	1174583.78	Картометрический метод	5	-
31	388807.89	1174622.67	Картометрический метод	5	-
32	388795.92	1174639.29	Картометрический метод	5	-
33	388791.20	1174645.84	Картометрический метод	5	-
34	388786.01	1174653.05	Картометрический метод	5	-
35	388779.40	1174657.45	Картометрический метод	5	-
36	388770.03	1174663.70	Картометрический метод	5	-
37	388753.87	1174673.10	Картометрический метод	5	-
38	388712.02	1174681.73	Картометрический метод	5	-
39	388680.23	1174688.29	Картометрический метод	5	-
40	388665.52	1174694.84	Картометрический метод	5	-

3. Сведения о характерных точках части (частей) границы объекта					
Обозначение характерных точек части границы	Координаты, м		Метод определения координат характерной точки	Средняя квадратическая погрешность положения характерной точки (Mt), м	Описание обозначения точки на местности (при наличии)
	X	Y			
1	2	3	4	5	6
41	388631.15	1174710.08	Картометрический метод	5	-
42	388625.51	1174712.59	Картометрический метод	5	-
43	388576.71	1174661.59	Картометрический метод	5	-
44	388538.10	1174620.82	Картометрический метод	5	-
45	388534.39	1174616.34	Картометрический метод	5	-
46	388715.25	1174463.87	Картометрический метод	5	-
47	388822.88	1174578.78	Картометрический метод	5	-
30	388826.13	1174583.78	Картометрический метод	5	-
Часть 3					
48	388265.67	1177158.06	Картометрический метод	5	-
49	388232.73	1177228.26	Картометрический метод	5	-
50	388171.44	1177358.76	Картометрический метод	5	-
51	388156.54	1177383.28	Картометрический метод	5	-
52	387949.51	1177275.99	Картометрический метод	5	-
53	387958.88	1177249.65	Картометрический метод	5	-
54	388107.49	1177063.02	Картометрический метод	5	-
55	388115.73	1177075.98	Картометрический метод	5	-
56	388137.51	1177091.10	Картометрический метод	5	-
57	388174.88	1177110.45	Картометрический метод	5	-
48	388265.67	1177158.06	Картометрический метод	5	-
Часть 4					
58	388103.00	1177049.74	Картометрический метод	5	-
59	388051.25	1177113.79	Картометрический метод	5	-
60	387937.99	1177254.21	Картометрический метод	5	-
61	387856.45	1177355.98	Картометрический метод	5	-
62	387852.74	1177357.42	Картометрический метод	5	-

3. Сведения о характерных точках части (частей) границы объекта					
Обозначение характерных точек части границы	Координаты, м		Метод определения координат характерной точки	Средняя квадратическая погрешность положения характерной точки (Mt), м	Описание обозначения точки на местности (при наличии)
	X	Y			
1	2	3	4	5	6
63	387849.42	1177355.17	Картометрический метод	5	-
64	387837.33	1177345.54	Картометрический метод	5	-
65	387843.77	1177342.97	Картометрический метод	5	-
66	387847.66	1177333.22	Картометрический метод	5	-
67	387844.81	1177320.78	Картометрический метод	5	-
68	387833.27	1177312.09	Картометрический метод	5	-
69	387811.31	1177297.12	Картометрический метод	5	-
70	387803.15	1177291.56	Картометрический метод	5	-
71	387791.76	1177284.36	Картометрический метод	5	-
72	387771.83	1177264.88	Картометрический метод	5	-
73	387753.24	1177247.34	Картометрический метод	5	-
74	387742.30	1177239.55	Картометрический метод	5	-
75	387751.89	1177231.45	Картометрический метод	5	-
76	387774.37	1177216.92	Картометрический метод	5	-
77	387790.56	1177203.73	Картометрический метод	5	-
78	387796.56	1177197.13	Картометрический метод	5	-
79	387799.25	1177188.29	Картометрический метод	5	-
80	387822.11	1177170.15	Картометрический метод	5	-
81	387832.70	1177156.20	Картометрический метод	5	-
82	387881.51	1177080.82	Картометрический метод	5	-
83	387882.16	1177083.07	Картометрический метод	5	-
84	387886.50	1177084.42	Картометрический метод	5	-
85	387897.44	1177083.07	Картометрический метод	5	-
86	387905.39	1177077.53	Картометрический метод	5	-
87	387913.33	1177070.03	Картометрический метод	5	-
88	387921.28	1177058.49	Картометрический метод	5	-

3. Сведения о характерных точках части (частей) границы объекта					
Обозначение характерных точек части границы	Координаты, м		Метод определения координат характерной точки	Средняя квадратическая погрешность положения характерной точки (Mt), м	Описание обозначения точки на местности (при наличии)
	X	Y			
1	2	3	4	5	6
89	387927.27	1177040.66	Картометрический метод	5	-
90	387939.11	1177020.87	Картометрический метод	5	-
91	387946.31	1176991.49	Картометрический метод	5	-
92	387953.65	1176969.61	Картометрический метод	5	-
93	387960.70	1176945.03	Картометрический метод	5	-
94	387967.44	1176923.30	Картометрический метод	5	-
95	387971.93	1176901.11	Картометрический метод	5	-
96	387973.29	1176886.43	Картометрический метод	5	-
97	387972.61	1176884.33	Картометрический метод	5	-
98	387990.27	1176864.15	Картометрический метод	5	-
99	388034.91	1176873.48	Картометрический метод	5	-
100	388140.39	1176916.05	Картометрический метод	5	-
101	388133.20	1176929.92	Картометрический метод	5	-
102	388126.04	1176943.70	Картометрический метод	5	-
103	388114.29	1176966.36	Картометрический метод	5	-
104	388107.24	1176988.94	Картометрический метод	5	-
105	388102.23	1177004.97	Картометрический метод	5	-
106	388101.50	1177013.92	Картометрический метод	5	-
107	388099.80	1177034.85	Картометрический метод	5	-
58	388103.00	1177049.74	Картометрический метод	5	-
Часть 5					
108	387860.52	1177383.42	Картометрический метод	5	-
109	387942.85	1177449.82	Картометрический метод	5	-
110	387891.93	1177541.99	Картометрический метод	5	-
111	387852.98	1177602.06	Картометрический метод	5	-
112	387873.67	1177619.92	Картометрический метод	5	-

3. Сведения о характерных точках части (частей) границы объекта

Обозначение характерных точек части границы	Координаты, м		Метод определения координат характерной точки	Средняя квадратическая погрешность положения характерной точки (Mt), м	Описание обозначения точки на местности (при наличии)
	X	Y			
1	2	3	4	5	6
113	387798.16	1177721.83	Картометрический метод	5	-
114	387634.20	1177637.78	Картометрический метод	5	-
115	387632.42	1177636.56	Картометрический метод	5	-
116	387649.82	1177611.76	Картометрический метод	5	-
117	387662.77	1177595.97	Картометрический метод	5	-
118	387680.78	1177577.09	Картометрический метод	5	-
119	387693.37	1177565.62	Картометрический метод	5	-
120	387710.89	1177556.37	Картометрический метод	5	-
121	387738.40	1177538.73	Картометрический метод	5	-
122	387816.41	1177438.49	Картометрический метод	5	-
108	387860.52	1177383.42	Картометрический метод	5	-

Раздел 3

Сведения о местоположении измененных (уточненных) границ объекта

1. Система координат -

2. Сведения о характерных точках границ объекта

Обозначение характерных точек границ	Существующие координаты, м		Измененные (уточненные) координаты, м		Метод определения координат характерной точки	Средняя квадратическая погрешность положения характерной точки (M _t), м	Описание обозначения точки на местности (при наличии)
	X	Y	X	Y			
1	2	3	4	5	6	7	8
-	-	-	-	-	-	-	

3. Сведения о характерных точках части (частей) границы объекта

Обозначение характерных точек части границы	Существующие координаты, м		Измененные (уточненные) координаты, м		Метод определения координат характерной точки	Средняя квадратическая погрешность положения характерной точки (M _t), м	Описание обозначения точки на местности (при наличии)
	X	Y	X	Y			
1	2	3	4	5	6	7	8
-	-	-	-	-	-	-	

**Текстовое описание местоположения границ
населенных пунктов, территориальных зон, особо охраняемых природных
территорий, зон с особыми условиями использования территорий**

Прохождение границы		Описание прохождения границы
от точки	до точки	
1	2	3
1	2	по полю
2	3	по лесным насаждениям
3	4	по лесным насаждениям
4	5	по лесным насаждениям
5	6	по лесным насаждениям
6	7	по лесным насаждениям
7	8	по лесным насаждениям
8	9	по лесным насаждениям
9	10	по лесным насаждениям
10	11	по лесным насаждениям
11	12	по лесным насаждениям
12	13	по лесным насаждениям
13	14	по лесным насаждениям
14	15	по лесным насаждениям
15	16	по лесным насаждениям
16	17	по лесным насаждениям
17	18	по лесным насаждениям
18	19	по лесным насаждениям
19	20	по полю
20	21	по полю
21	22	по полю
22	23	по полю
23	24	по полю
24	25	по полю
25	26	по полю
26	27	по полю
27	28	по полю
28	29	по полю
29	1	по полю
30	31	по лесным насаждениям
31	32	по лесным насаждениям
32	33	по лесным насаждениям
33	34	по лесным насаждениям
34	35	по лесным насаждениям
35	36	по лесным насаждениям
36	37	по лесным насаждениям

**Текстовое описание местоположения границ
населенных пунктов, территориальных зон, особо охраняемых природных
территорий, зон с особыми условиями использования территорий**

Прохождение границы		Описание прохождения границы
от точки	до точки	
1	2	3
37	38	по лесным насаждениям
38	39	по лесным насаждениям
39	40	по лесным насаждениям
40	41	по лесным насаждениям
41	42	по лесным насаждениям
42	43	по полю
43	44	по полю
44	45	40:09:000000:267
45	46	40:09:060202:5
46	47	40:09:060202:4
47	30	по полю
48	49	по полю
49	50	по полю
50	51	по полю
51	52	40:09:061106:57
52	53	по полю
53	54	по полю
54	55	по полю
55	56	по полю
56	57	по полю
57	48	по полю
58	59	по автомобильной дороге
59	60	по автомобильной дороге
60	61	по полю
61	62	по полю
62	63	по полю
63	64	по полю
64	65	по полю
65	66	по полю
66	67	по полю
67	68	по полю
68	69	по полю
69	70	по полю
70	71	по полю
71	72	по лесным насаждениям
72	73	по лесным насаждениям

**Текстовое описание местоположения границ
населенных пунктов, территориальных зон, особо охраняемых природных
территорий, зон с особыми условиями использования территорий**

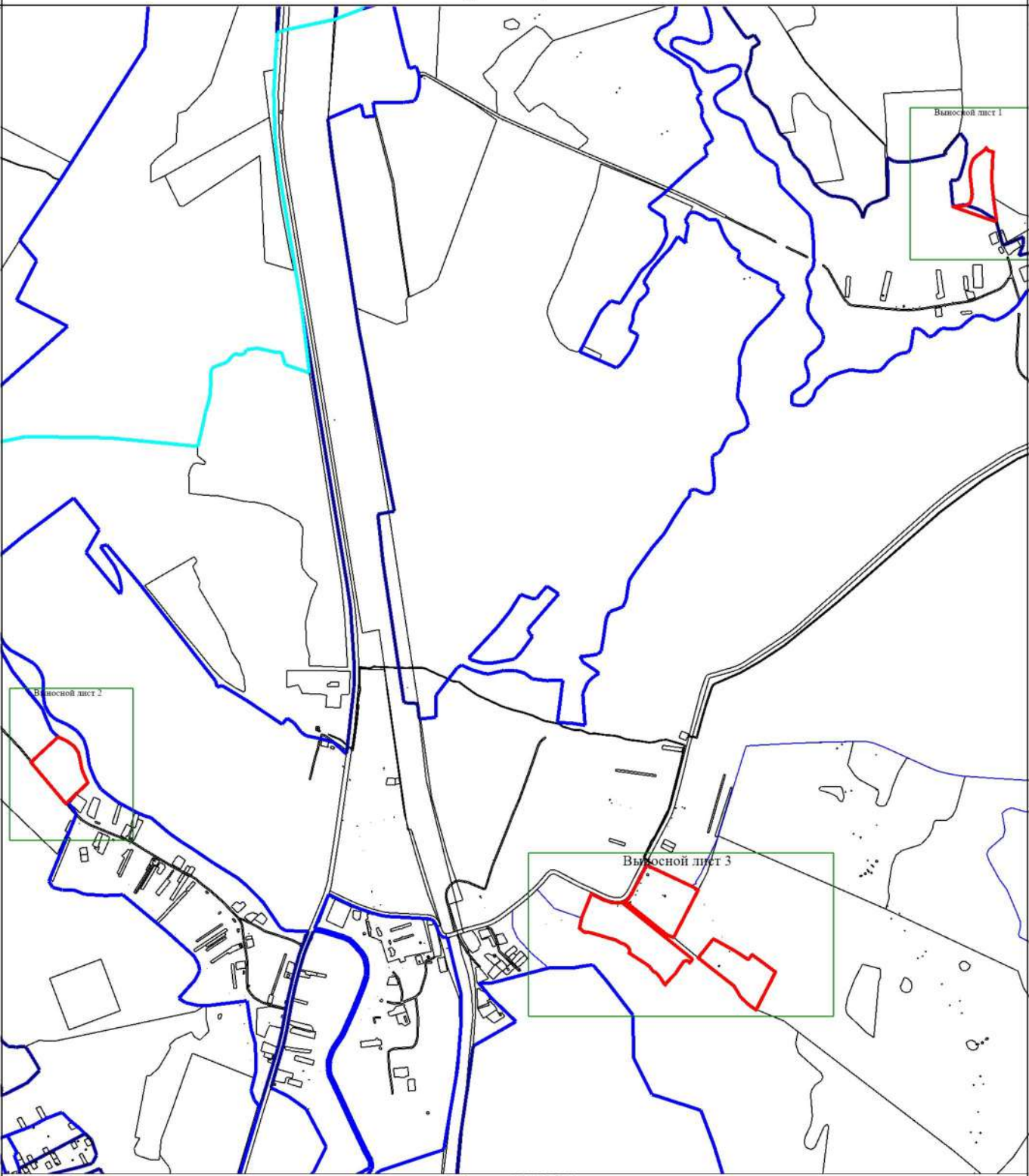
Прохождение границы		Описание прохождения границы
от точки	до точки	
1	2	3
73	74	по лесным насаждениям
74	75	по лесным насаждениям
75	76	по лесным насаждениям
76	77	по лесным насаждениям
77	78	по лесным насаждениям
78	79	по лесным насаждениям
79	80	по лесным насаждениям
80	81	по лесным насаждениям
81	82	по лесным насаждениям
82	83	по лесным насаждениям
83	84	по лесным насаждениям
84	85	по лесным насаждениям
85	86	по лесным насаждениям
86	87	по лесным насаждениям
87	88	по лесным насаждениям
88	89	по лесным насаждениям
89	90	по лесным насаждениям
90	91	по полю
91	92	по полю
92	93	по полю
93	94	по полю
94	95	по полю
95	96	по полю
96	97	по лесным насаждениям
97	98	по лесным насаждениям
98	99	по лесным насаждениям
99	100	по полю
100	101	по полю
101	102	по полю
102	103	по полю
103	104	по полю
104	105	по полю
105	106	по полю
106	107	по полю
107	58	по полю
108	109	40:09:061106:57

**Текстовое описание местоположения границ
населенных пунктов, территориальных зон, особо охраняемых природных
территорий, зон с особыми условиями использования территорий**

Прохождение границы		Описание прохождения границы
от точки	до точки	
1	2	3
109	110	40:09:061106:57
110	111	40:09:061106:57
111	112	40:09:061106:57
112	113	40:09:061106:57
113	114	40:09:061106:57
114	115	по полю
115	116	по полю
116	117	по полю
117	118	по полю
118	119	по полю
119	120	по полю
120	121	по полю
121	122	по полю
122	108	по полю

Раздел 4


План границ объекта



Масштаб 1:25000

Условные обозначения

- Существующая часть границы, имеющиеся в ЕГРН сведения о которой достаточны для определения ее местоположения
- Граница кадастрового квартала
- Граница объекта
- Граница муниципального образования

Подпись:  Шуплов К.Д. Дата «05» августа 2019 года

Место для оттиска печати (при наличии) лица, составившего описание местоположения границ объекта

Раздел 4







План границ объекта


Выносной лист 1



Масштаб 1:3000

Условные обозначения

-  - Существующая часть границы, имеющиеся в ЕГРН сведения о которой достаточны для определения ее местоположения
-  - Характерная точка границы, сведения о которой позволяют однозначно определить ее положение на местности
-  1 - Обозначение характерной точки
-  - Граница кадастрового квартала
-  40:09:061010 - Номер кадастрового квартала
-  - Граница объекта

Подпись:  Шулепов К.Д. Дата «05» августа 2019 года

Место для оттиска печати (при наличии) лица, составившего описание местоположения границ объекта

Раздел 4

План границ объекта

Выносной лист 2



Масштаб 1:5000



Подпись Шулепов К.Д. Дата «05» августа 2019 года

Место для оттиска печати (при наличии) лица, составившего описание местоположения границ объекта



Итого
 пронумеровано 16 пронумеровано
 и скреплено печатью: 16 листов
 Исполнитель Шулпов К.Д. Шулепов К.Д.
 Дата: «17» сентября 2019 г.



ОПИСАНИЕ МЕСТОПОЛОЖЕНИЯ ГРАНИЦ

СЗ Зоны размещения садово-дачных участков МО СП "Село Воскресенск" Кировского района Калужской области

(наименование объекта, местоположение границ которого описано (далее - объект))

Раздел 1

Сведения об объекте

№ п/п	Характеристики объекта	Описание характеристик
1	2	3
1.	Местоположение объекта	249440, Калужская область, район Кировский, сельское поселение "Село Воскресенск"
2.	Площадь объекта +/- величина погрешности определения площади (Р +/- Дельта Р)	557160 +/- 13063 м ²
3.	Иные характеристики объекта	Решение от 08.02.2017 №108 "Об утверждении Правил землепользования и застройки сельского поселения "Село Воскресенск" в новой редакции"

Раздел 2

Сведения о местоположении границ объекта

1. Система координат СК кадастрового округа

2. Сведения о характерных точках границ объекта

Обозначение характерных точек границ	Координаты, м		Метод определения координат характерной точки	Средняя квадратическая погрешность положения характерной точки (Mt), м	Описание обозначения точки на местности (при наличии)
	X	Y			
1	2	3	4	5	6
-	-	-	-	-	

3. Сведения о характерных точках части (частей) границы объекта

Обозначение характерных точек части границы	Координаты, м		Метод определения координат характерной точки	Средняя квадратическая погрешность положения характерной точки (Mt), м	Описание обозначения точки на местности (при наличии)
	X	Y			
1	2	3	4	5	6
Часть 1					
1	387815.43	1173220.30	Картометрический метод	5	-
2	387717.78	1173371.68	Картометрический метод	5	-
3	387694.99	1173364.09	Картометрический метод	5	-
4	387634.97	1173452.18	Картометрический метод	5	-
5	387574.94	1173540.27	Картометрический метод	5	-
6	387601.69	1173615.02	Картометрический метод	5	-
7	387641.80	1173727.08	Картометрический метод	5	-
8	387672.25	1173811.89	Картометрический метод	5	-
9	387734.50	1173985.28	Картометрический метод	5	-
10	387750.33	1174036.88	Картометрический метод	5	-
11	387769.45	1174099.19	Картометрический метод	5	-
12	387793.76	1174144.75	Картометрический метод	5	-
13	387769.45	1174161.46	Картометрический метод	5	-
14	387749.69	1174185.76	Картометрический метод	5	-
15	387723.86	1174229.80	Картометрический метод	5	-
16	387694.99	1174222.21	Картометрический метод	5	-

3. Сведения о характерных точках части (частей) границы объекта					
Обозначение характерных точек части границы	Координаты, м		Метод определения координат характерной точки	Средняя квадратическая погрешность положения характерной точки (Mt), м	Описание обозначения точки на местности (при наличии)
	X	Y			
1	2	3	4	5	6
17	387669.15	1174255.62	Картометрический метод	5	-
18	387652.44	1174264.73	Картометрический метод	5	-
19	387638.76	1174257.14	Картометрический метод	5	-
20	387640.28	1174240.43	Картометрический метод	5	-
21	387628.12	1174216.13	Картометрический метод	5	-
22	387606.85	1174208.54	Картометрический метод	5	-
23	387590.13	1174222.21	Картометрический метод	5	-
24	387573.42	1174240.43	Картометрический метод	5	-
25	387544.54	1174240.43	Картометрический метод	5	-
26	387536.95	1174244.99	Картометрический метод	5	-
27	387535.43	1174264.73	Картометрический метод	5	-
28	387552.14	1174275.37	Картометрический метод	5	-
29	387558.22	1174292.07	Картометрический метод	5	-
30	387530.87	1174316.37	Картометрический метод	5	-
31	387494.40	1174339.16	Картометрический метод	5	-
32	387473.12	1174363.46	Картометрический метод	5	-
33	387470.08	1174396.87	Картометрический метод	5	-
34	387471.60	1174439.40	Картометрический метод	5	-
35	387397.32	1174490.70	Картометрический метод	5	-
36	387330.15	1174359.68	Картометрический метод	5	-
37	387309.91	1174320.32	Картометрический метод	5	-
38	387331.22	1174294.89	Картометрический метод	5	-
39	387364.81	1174286.73	Картометрический метод	5	-
40	387392.37	1174272.81	Картометрический метод	5	-
41	387460.40	1174234.42	Картометрический метод	5	-
42	387439.74	1174139.87	Картометрический метод	5	-

3. Сведения о характерных точках части (частей) границы объекта					
Обозначение характерных точек части границы	Координаты, м		Метод определения координат характерной точки	Средняя квадратическая погрешность положения характерной точки (Mt), м	Описание обозначения точки на местности (при наличии)
	X	Y			
1	2	3	4	5	6
43	387413.04	1174057.31	Картометрический метод	5	-
44	387335.53	1173853.82	Картометрический метод	5	-
45	387261.83	1173765.56	Картометрический метод	5	-
46	387260.03	1173743.47	Картометрический метод	5	-
47	387285.25	1173692.26	Картометрический метод	5	-
48	387342.91	1173595.86	Картометрический метод	5	-
49	387388.85	1173502.48	Картометрический метод	5	-
50	387440.20	1173405.09	Картометрический метод	5	-
51	387482.54	1173353.88	Картометрический метод	5	-
52	387522.62	1173346.05	Картометрический метод	5	-
53	387572.57	1173347.49	Картометрический метод	5	-
54	387613.91	1173313.41	Картометрический метод	5	-
55	387666.45	1173291.82	Картометрический метод	5	-
56	387691.55	1173289.61	Картометрический метод	5	-
57	387709.51	1173285.09	Картометрический метод	5	-
58	387765.92	1173220.78	Картометрический метод	5	-
59	387785.72	1173233.26	Картометрический метод	5	-
1	387815.43	1173220.30	Картометрический метод	5	-
Часть 2					
60	386555.07	1174626.04	Картометрический метод	5	-
61	386577.89	1174615.00	Картометрический метод	5	-
62	386810.42	1174382.23	Картометрический метод	5	-
63	387057.33	1174298.74	Картометрический метод	5	-
64	387089.44	1174283.85	Картометрический метод	5	-
65	387111.83	1174337.12	Картометрический метод	5	-
66	387141.12	1174330.40	Картометрический метод	5	-

3. Сведения о характерных точках части (частей) границы объекта					
Обозначение характерных точек части границы	Координаты, м		Метод определения координат характерной точки	Средняя квадратическая погрешность положения характерной точки (Mt), м	Описание обозначения точки на местности (при наличии)
	X	Y			
1	2	3	4	5	6
67	387250.06	1174544.93	Картометрический метод	5	-
68	387210.61	1174587.23	Картометрический метод	5	-
69	387184.27	1174599.80	Картометрический метод	5	-
70	387109.99	1174682.00	Картометрический метод	5	-
71	387062.23	1174729.73	Картометрический метод	5	-
72	386997.23	1174750.94	Картометрический метод	5	-
73	386961.39	1174732.63	Картометрический метод	5	-
74	386943.11	1174670.51	Картометрический метод	5	-
75	386890.93	1174559.64	Картометрический метод	5	-
76	386871.52	1174570.47	Картометрический метод	5	-
77	386862.29	1174539.76	Картометрический метод	5	-
78	386877.32	1174526.63	Картометрический метод	5	-
79	386869.45	1174515.07	Картометрический метод	5	-
80	386828.79	1174502.24	Картометрический метод	5	-
81	386814.78	1174494.27	Картометрический метод	5	-
82	386808.61	1174481.40	Картометрический метод	5	-
83	386820.73	1174474.45	Картометрический метод	5	-
84	386810.01	1174460.87	Картометрический метод	5	-
85	386781.39	1174484.58	Картометрический метод	5	-
86	386850.76	1174560.78	Картометрический метод	5	-
87	386857.95	1174569.31	Картометрический метод	5	-
88	386884.48	1174624.99	Картометрический метод	5	-
89	386916.31	1174713.82	Картометрический метод	5	-
90	386938.87	1174766.85	Картометрический метод	5	-
91	386921.62	1174772.15	Картометрический метод	5	-
92	386824.54	1174857.17	Картометрический метод	5	-

3. Сведения о характерных точках части (частей) границы объекта

Обозначение характерных точек части границы	Координаты, м		Метод определения координат характерной точки	Средняя квадратическая погрешность положения характерной точки (Mt), м	Описание обозначения точки на местности (при наличии)
	X	Y			
1	2	3	4	5	6
93	386802.86	1174874.61	Картометрический метод	5	-
94	386690.74	1174961.33	Картометрический метод	5	-
95	386672.19	1174945.69	Картометрический метод	5	-
96	386590.22	1174788.76	Картометрический метод	5	-
97	386580.49	1174766.29	Картометрический метод	5	-
98	386569.71	1174667.32	Картометрический метод	5	-
60	386555.07	1174626.04	Картометрический метод	5	-

Раздел 3

Сведения о местоположении измененных (уточненных) границ объекта

1. Система координат -

2. Сведения о характерных точках границ объекта

Обозначение характерных точек границ	Существующие координаты, м		Измененные (уточненные) координаты, м		Метод определения координат характерной точки	Средняя квадратическая погрешность положения характерной точки (M _t), м	Описание обозначения точки на местности (при наличии)
	X	Y	X	Y			
1	2	3	4	5	6	7	8
-	-	-	-	-	-	-	

3. Сведения о характерных точках части (частей) границы объекта

Обозначение характерных точек части границы	Существующие координаты, м		Измененные (уточненные) координаты, м		Метод определения координат характерной точки	Средняя квадратическая погрешность положения характерной точки (M _t), м	Описание обозначения точки на местности (при наличии)
	X	Y	X	Y			
1	2	3	4	5	6	7	8
-	-	-	-	-	-	-	

**Текстовое описание местоположения границ
населенных пунктов, территориальных зон, особо охраняемых природных
территорий, зон с особыми условиями использования территорий**

Прохождение границы		Описание прохождения границы
от точки	до точки	
1	2	3
1	2	по лесным насаждениям
2	3	по лесным насаждениям
3	4	по лесным насаждениям
4	5	по лесным насаждениям
5	6	по лесным насаждениям
6	7	по лесным насаждениям
7	8	по лесным насаждениям
8	9	по лесным насаждениям
9	10	по лесным насаждениям
10	11	по лесным насаждениям
11	12	по лесным насаждениям
12	13	по лесным насаждениям
13	14	по лесным насаждениям
14	15	по лесным насаждениям
15	16	по лесным насаждениям
16	17	по лесным насаждениям
17	18	по лесным насаждениям
18	19	по лесным насаждениям
19	20	по лесным насаждениям
20	21	по лесным насаждениям
21	22	по лесным насаждениям
22	23	по лесным насаждениям
23	24	по лесным насаждениям
24	25	по лесным насаждениям
25	26	по лесным насаждениям
26	27	по лесным насаждениям
27	28	по лесным насаждениям
28	29	по лесным насаждениям
29	30	по лесным насаждениям
30	31	по лесным насаждениям
31	32	по лесным насаждениям
32	33	по лесным насаждениям
33	34	по лесным насаждениям
34	35	по лесным насаждениям
35	36	по лесным насаждениям
36	37	по лесным насаждениям

**Текстовое описание местоположения границ
населенных пунктов, территориальных зон, особо охраняемых природных
территорий, зон с особыми условиями использования территорий**

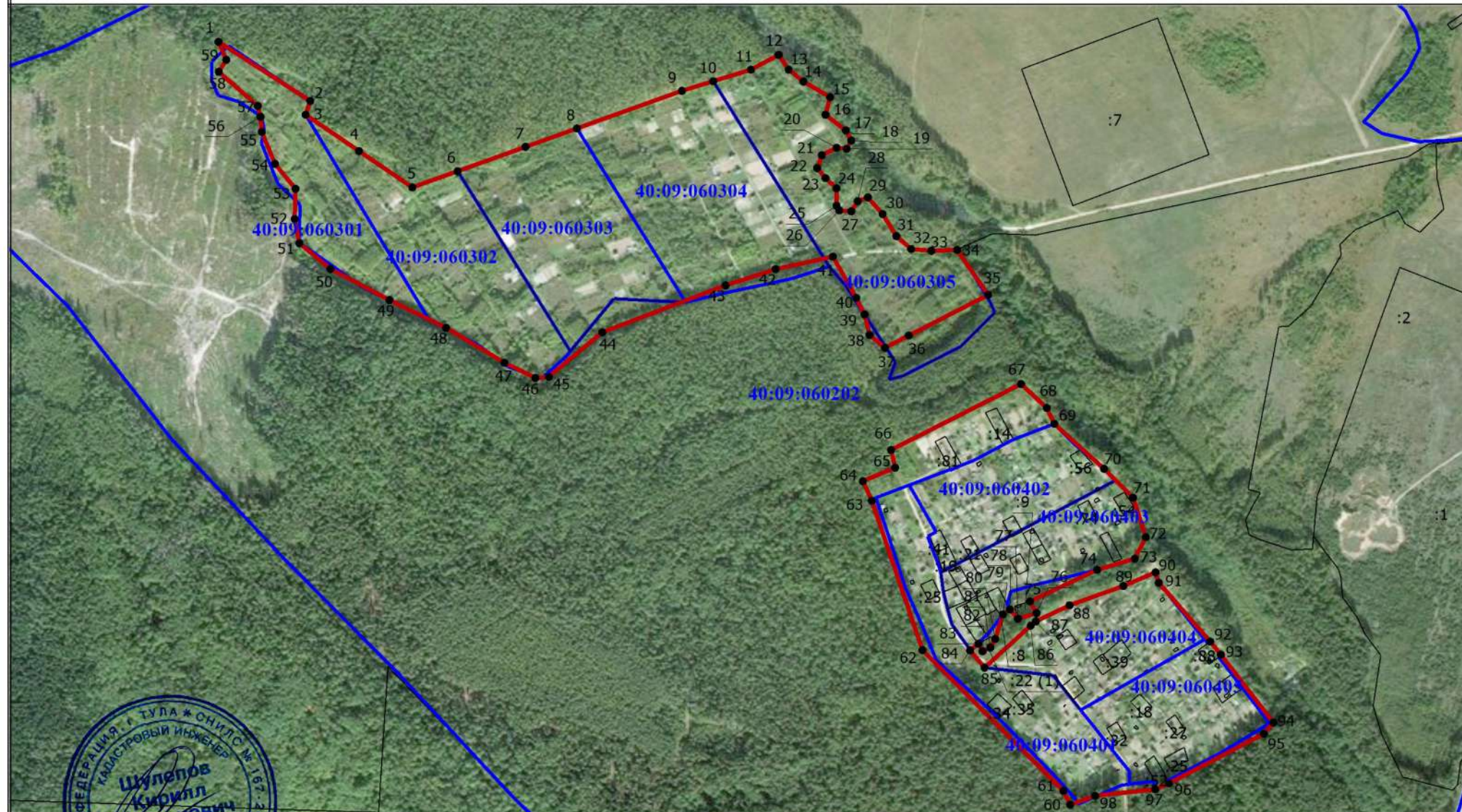
Прохождение границы		Описание прохождения границы
от точки	до точки	
1	2	3
37	38	по лесным насаждениям
38	39	по лесным насаждениям
39	40	по лесным насаждениям
40	41	по лесным насаждениям
41	42	по лесным насаждениям
42	43	по лесным насаждениям
43	44	по лесным насаждениям
44	45	по лесным насаждениям
45	46	по лесным насаждениям
46	47	по лесным насаждениям
47	48	по лесным насаждениям
48	49	по лесным насаждениям
49	50	по лесным насаждениям
50	51	по лесным насаждениям
51	52	по полю
52	53	по полю
53	54	по лесным насаждениям
54	55	по лесным насаждениям
55	56	по лесным насаждениям
56	57	по лесным насаждениям
57	58	по лесным насаждениям
58	59	по лесным насаждениям
59	1	по лесным насаждениям
60	61	по лесным насаждениям
61	62	по лесным насаждениям
62	63	по лесным насаждениям
63	64	по лесным насаждениям
64	65	по лесным насаждениям
65	66	по лесным насаждениям
66	67	по лесным насаждениям
67	68	по лесным насаждениям
68	69	по лесным насаждениям
69	70	по лесным насаждениям
70	71	по лесным насаждениям
71	72	по лесным насаждениям
72	73	по лесным насаждениям

**Текстовое описание местоположения границ
населенных пунктов, территориальных зон, особо охраняемых природных
территорий, зон с особыми условиями использования территорий**

Прохождение границы		Описание прохождения границы
от точки	до точки	
1	2	3
73	74	по лесным насаждениям
74	75	по лесным насаждениям
75	76	по лесным насаждениям
76	77	по лесным насаждениям
77	78	по лесным насаждениям
78	79	по лесным насаждениям
79	80	по лесным насаждениям
80	81	по лесным насаждениям
81	82	по лесным насаждениям
82	83	по лесным насаждениям
83	84	по лесным насаждениям
84	85	по лесным насаждениям
85	86	по лесным насаждениям
86	87	по лесным насаждениям
87	88	по лесным насаждениям
88	89	по лесным насаждениям
89	90	по лесным насаждениям
90	91	по лесным насаждениям
91	92	по лесным насаждениям
92	93	по лесным насаждениям
93	94	по лесным насаждениям
94	95	по лесным насаждениям
95	96	по лесным насаждениям
96	97	по лесным насаждениям
97	98	по лесным насаждениям
98	60	по лесным насаждениям

Раздел 4

План границ объекта



Подпись: Шулепов К.Д.

Дата: «05» августа 2019 года

Масштаб 1:9000

Место для отбора печати (при наличии) лица, составившего описание местоположения границ объекта

Раздел 4

План границ объекта

Условные обозначения

- - Существующая часть границы, имеющиеся в ЕГРН сведения о которой достаточны для определения ее местоположения
- - Вновь образованная часть границы, сведения о которой достаточны для определения ее местоположения
- - Характерная точка границы, сведения о которой позволяют однозначно определить ее положение на местности
- 1 - Обозначение новой характерной точки
- - Часть контура, образованного проекцией существующего наземного конструктивного элемента здания, сооружения, объекта незавершенного строительства
- - Граница объекта
- - Граница муниципального образования
- - Граница кадастрового квартала
- - Граница муниципального образования
- - Граница кадастрового квартала
- - Граница муниципального образования
- 40:09:140501 - Номер кадастрового квартала



Подпись _____ Шулепов К.Д. Дата «5» августа 2019 года

Место для печати (при наличии) лица, составившего описание местоположения границ объекта

Итого
пронумеровано прошнуровано
и скреплено печатью:
12 (Шулепов) листов
Исполнитель Шулепов К.Д.
Дата: «22» сентября 2019 г.



ОПИСАНИЕ МЕСТОПОЛОЖЕНИЯ ГРАНИЦ

Р1 – зона городских лесов, скверов, парков, бульваров, городских садов, с. Воскресенск, МО СП « Село Воскресенск» Кировского района Калужской области

(наименование объекта, местоположение границ которого описано (далее - объект))

Раздел 1

Сведения об объекте

№ п/п	Характеристики объекта	Описание характеристик
1	2	3
1.	Местоположение объекта	249440, Калужская область, район Кировский, сельское поселение Село Воскресенск, село Воскресенск
2.	Площадь объекта +/- величина погрешности определения площади (Р +/- Дельта Р)	103379 +/- 5627 м ²
3.	Иные характеристики объекта	Решение районной думы от 26.12.2019 №281 «О внесении изменений в решение Районной Думы муниципального района «Город Киров и Кировский район» от 08.02.2017 № 108 «Об утверждении Правил землепользования и застройки сельского поселения «Село Воскресенск» в новой редакции»

Раздел 2

Сведения о местоположении границ объекта

1. Система координат 40.1

2. Сведения о характерных точках границ объекта

Обозначение характерных точек границ	Координаты, м		Метод определения координат характерной точки	Средняя квадратическая погрешность положения характерной точки (Mt), м	Описание обозначения точки на местности (при наличии)
	X	Y			
1	2	3	4	5	6
-	-	-	-	-	

3. Сведения о характерных точках части (частей) границы объекта

Обозначение характерных точек части границы	Координаты, м		Метод определения координат характерной точки	Средняя квадратическая погрешность положения характерной точки (Mt), м	Описание обозначения точки на местности (при наличии)
	X	Y			
1	2	3	4	5	6
Часть 1					
1	387354.43	1175689.49	Картометрический метод	5	-
2	387378.36	1175695.34	Картометрический метод	5	-
3	387390.99	1175697.47	Картометрический метод	5	-
4	387411.23	1175703.09	Картометрический метод	5	-
5	387549.41	1175777.28	Картометрический метод	5	-
6	387706.91	1175853.68	Картометрический метод	5	-
7	387735.62	1175892.20	Картометрический метод	5	-
8	387747.70	1175914.46	Картометрический метод	5	-
9	387740.81	1175911.95	Картометрический метод	5	-
10	387713.97	1175898.87	Картометрический метод	5	-
11	387678.09	1175883.34	Картометрический метод	5	-
12	387605.50	1175859.00	Картометрический метод	5	-
13	387526.03	1175821.64	Картометрический метод	5	-
14	387500.02	1175806.55	Картометрический метод	5	-
15	387466.07	1175779.09	Картометрический метод	5	-
16	387433.94	1175764.97	Картометрический метод	5	-

3. Сведения о характерных точках части (частей) границы объекта					
Обозначение характерных точек части границы	Координаты, м		Метод определения координат характерной точки	Средняя квадратическая погрешность положения характерной точки (Mt), м	Описание обозначения точки на местности (при наличии)
	X	Y			
1	2	3	4	5	6
17	387417.58	1175753.84	Картометрический метод	5	-
18	387399.71	1175748.75	Картометрический метод	5	-
19	387388.17	1175746.83	Картометрический метод	5	-
20	387374.28	1175745.18	Картометрический метод	5	-
21	387365.21	1175746.14	Картометрический метод	5	-
22	387338.54	1175753.02	Картометрический метод	5	-
23	387311.32	1175767.72	Картометрический метод	5	-
24	387304.72	1175773.50	Картометрический метод	5	-
25	387292.21	1175780.65	Картометрический метод	5	-
26	387278.97	1175790.98	Картометрический метод	5	-
27	387267.03	1175797.98	Картометрический метод	5	-
28	387241.90	1175803.74	Картометрический метод	5	-
29	387235.48	1175806.87	Картометрический метод	5	-
30	387229.39	1175784.67	Картометрический метод	5	-
31	387163.22	1175785.00	Картометрический метод	5	-
32	387135.34	1175701.76	Картометрический метод	5	-
33	387198.44	1175668.37	Картометрический метод	5	-
34	387243.94	1175604.76	Картометрический метод	5	-
35	387287.75	1175619.13	Картометрический метод	5	-
36	387264.50	1175690.24	Картометрический метод	5	-
37	387303.32	1175700.71	Картометрический метод	5	-
38	387316.14	1175656.55	Картометрический метод	5	-
39	387347.24	1175658.93	Картометрический метод	5	-
1	387354.43	1175689.49	Картометрический метод	5	-
Часть 2					
40	387832.87	1175196.85	Картометрический метод	5	-

3. Сведения о характерных точках части (частей) границы объекта					
Обозначение характерных точек части границы	Координаты, м		Метод определения координат характерной точки	Средняя квадратическая погрешность положения характерной точки (Mt), м	Описание обозначения точки на местности (при наличии)
	X	Y			
1	2	3	4	5	6
41	387835.17	1175255.94	Картометрический метод	5	-
42	387805.86	1175278.87	Картометрический метод	5	-
43	387651.84	1175273.85	Картометрический метод	5	-
44	387646.23	1175229.96	Картометрический метод	5	-
45	387650.49	1175200.50	Картометрический метод	5	-
46	387663.86	1175140.95	Картометрический метод	5	-
47	387683.32	1175110.57	Картометрический метод	5	-
48	387763.56	1175182.27	Картометрический метод	5	-
49	387804.90	1175202.93	Картометрический метод	5	-
40	387832.87	1175196.85	Картометрический метод	5	-
Часть 3					
50	388625.51	1174712.59	Картометрический метод	5	-
51	388631.15	1174710.08	Картометрический метод	5	-
52	388665.52	1174694.84	Картометрический метод	5	-
53	388680.23	1174688.29	Картометрический метод	5	-
54	388712.02	1174681.73	Картометрический метод	5	-
55	388753.87	1174673.10	Картометрический метод	5	-
56	388770.03	1174663.70	Картометрический метод	5	-
57	388779.40	1174657.45	Картометрический метод	5	-
58	388786.01	1174653.05	Картометрический метод	5	-
59	388791.20	1174645.84	Картометрический метод	5	-
60	388795.92	1174639.29	Картометрический метод	5	-
61	388807.89	1174622.67	Картометрический метод	5	-
62	388826.13	1174583.78	Картометрический метод	5	-
63	388822.88	1174578.78	Картометрический метод	5	-
64	388853.78	1174552.49	Картометрический метод	5	-

3. Сведения о характерных точках части (частей) границы объекта					
Обозначение характерных точек части границы	Координаты, м		Метод определения координат характерной точки	Средняя квадратическая погрешность положения характерной точки (Mt), м	Описание обозначения точки на местности (при наличии)
	X	Y			
1	2	3	4	5	6
65	388948.78	1174509.80	Картометрический метод	5	-
66	389014.16	1174454.05	Картометрический метод	5	-
67	389117.24	1174378.55	Картометрический метод	5	-
68	389192.75	1174337.47	Картометрический метод	5	-
69	389250.31	1174314.38	Картометрический метод	5	-
70	389230.58	1174332.35	Картометрический метод	5	-
71	389234.04	1174344.98	Картометрический метод	5	-
72	389231.14	1174348.66	Картометрический метод	5	-
73	389218.07	1174358.00	Картометрический метод	5	-
74	389212.01	1174364.44	Картометрический метод	5	-
75	389192.32	1174396.25	Картометрический метод	5	-
76	389189.80	1174402.06	Картометрический метод	5	-
77	389175.90	1174426.55	Картометрический метод	5	-
78	389162.85	1174451.41	Картометрический метод	5	-
79	389153.38	1174467.83	Картометрический метод	5	-
80	389146.94	1174476.79	Картометрический метод	5	-
81	389135.52	1174488.53	Картометрический метод	5	-
82	389122.01	1174499.64	Картометрический метод	5	-
83	389111.78	1174506.96	Картометрический метод	5	-
84	389100.30	1174512.51	Картометрический метод	5	-
85	389090.52	1174516.55	Картометрический метод	5	-
86	389079.91	1174519.20	Картометрический метод	5	-
87	389063.12	1174520.97	Картометрический метод	5	-
88	389008.65	1174522.86	Картометрический метод	5	-
89	388986.12	1174524.25	Картометрический метод	5	-
90	388967.69	1174527.28	Картометрический метод	5	-

3. Сведения о характерных точках части (частей) границы объекта					
Обозначение характерных точек части границы	Координаты, м		Метод определения координат характерной точки	Средняя квадратическая погрешность положения характерной точки (Mt), м	Описание обозначения точки на местности (при наличии)
	X	Y			
1	2	3	4	5	6
91	388949.38	1174531.70	Картометрический метод	5	-
92	388936.82	1174535.99	Картометрический метод	5	-
93	388929.50	1174540.28	Картометрический метод	5	-
94	388921.30	1174546.72	Картометрический метод	5	-
95	388912.71	1174555.05	Картометрический метод	5	-
96	388903.88	1174566.79	Картометрический метод	5	-
97	388898.32	1174577.65	Картометрический метод	5	-
98	388888.92	1174601.13	Картометрический метод	5	-
99	388879.70	1174617.03	Картометрический метод	5	-
100	388852.69	1174657.81	Картометрический метод	5	-
101	388845.68	1174670.99	Картометрический метод	5	-
102	388825.90	1174689.62	Картометрический метод	5	-
103	388817.03	1174697.69	Картометрический метод	5	-
104	388806.33	1174703.14	Картометрический метод	5	-
105	388748.01	1174715.65	Картометрический метод	5	-
106	388726.94	1174715.47	Картометрический метод	5	-
107	388708.45	1174705.76	Картометрический метод	5	-
108	388686.46	1174712.22	Картометрический метод	5	-
109	388664.06	1174720.90	Картометрический метод	5	-
110	388644.89	1174735.22	Картометрический метод	5	-
50	388625.51	1174712.59	Картометрический метод	5	-

Раздел 3

Сведения о местоположении измененных (уточненных) границ объекта

1. Система координат -

2. Сведения о характерных точках границ объекта

Обозначение характерных точек границ	Существующие координаты, м		Измененные (уточненные) координаты, м		Метод определения координат характерной точки	Средняя квадратическая погрешность положения характерной точки (M _t), м	Описание обозначения точки на местности (при наличии)
	X	Y	X	Y			
1	2	3	4	5	6	7	8
-	-	-	-	-	-	-	

3. Сведения о характерных точках части (частей) границы объекта

Обозначение характерных точек части границы	Существующие координаты, м		Измененные (уточненные) координаты, м		Метод определения координат характерной точки	Средняя квадратическая погрешность положения характерной точки (M _t), м	Описание обозначения точки на местности (при наличии)
	X	Y	X	Y			
1	2	3	4	5	6	7	8
-	-	-	-	-	-	-	

**Текстовое описание местоположения границ
населенных пунктов, территориальных зон, особо охраняемых природных
территорий, зон с особыми условиями использования территорий**

Прохождение границы		Описание прохождения границы
от точки	до точки	
1	2	3
1	2	по полю
2	3	по полю
3	4	40:09:060701:22
4	5	40:09:060701:22
5	6	по полю
6	7	по полю
7	8	по полю
8	9	по лесным насаждениям
9	10	по лесным насаждениям
10	11	по лесным насаждениям
11	12	по лесным насаждениям
12	13	по лесным насаждениям
13	14	по лесным насаждениям
14	15	по лесным насаждениям
15	16	по лесным насаждениям
16	17	по лесным насаждениям
17	18	по лесным насаждениям
18	19	по лесным насаждениям
19	20	по лесным насаждениям
20	21	по лесным насаждениям
21	22	по лесным насаждениям
22	23	по лесным насаждениям
23	24	по лесным насаждениям
24	25	по лесным насаждениям
25	26	по лесным насаждениям
26	27	по лесным насаждениям
27	28	по лесным насаждениям
28	29	по лесным насаждениям
29	30	по лесным насаждениям
30	31	по лесным насаждениям
31	32	по лесным насаждениям
32	33	по лесным насаждениям
33	34	по лесным насаждениям
34	35	по границе территориальной зоны
35	36	по границе территориальной зоны
36	37	по границе территориальной зоны

**Текстовое описание местоположения границ
населенных пунктов, территориальных зон, особо охраняемых природных
территорий, зон с особыми условиями использования территорий**

Прохождение границы		Описание прохождения границы
от точки	до точки	
1	2	3
37	38	по границе территориальной зоны
38	39	по границе территориальной зоны
39	1	по границе территориальной зоны
40	41	по полю
41	42	40:09:060201:35
42	43	по полю
43	44	40:09:060202:2
44	45	40:09:060202:2
45	46	по полю
46	47	по полю
47	48	по полю
48	49	по полю
49	40	по полю
50	51	по границе территориальной зоны
51	52	по границе территориальной зоны
52	53	по границе территориальной зоны
53	54	по границе территориальной зоны
54	55	по границе территориальной зоны
55	56	по границе территориальной зоны
56	57	по границе территориальной зоны
57	58	по границе территориальной зоны
58	59	по границе территориальной зоны
59	60	по границе территориальной зоны
60	61	по границе территориальной зоны
61	62	по границе территориальной зоны
62	63	по границе территориальной зоны
63	64	40:09:060202:4
64	65	40:09:060202:4
65	66	40:09:060202:4
66	67	40:09:060202:4
67	68	40:09:060202:4
68	69	40:09:060202:4
69	70	40:09:060202:4
70	71	по лесным насаждениям
71	72	по лесным насаждениям
72	73	по лесным насаждениям

**Текстовое описание местоположения границ
населенных пунктов, территориальных зон, особо охраняемых природных
территорий, зон с особыми условиями использования территорий**

Прохождение границы		Описание прохождения границы
от точки	до точки	
1	2	3
73	74	по лесным насаждениям
74	75	по лесным насаждениям
75	76	по лесным насаждениям
76	77	по лесным насаждениям
77	78	по лесным насаждениям
78	79	по лесным насаждениям
79	80	по лесным насаждениям
80	81	по лесным насаждениям
81	82	по лесным насаждениям
82	83	по лесным насаждениям
83	84	по лесным насаждениям
84	85	по лесным насаждениям
85	86	по лесным насаждениям
86	87	по лесным насаждениям
87	88	по лесным насаждениям
88	89	по лесным насаждениям
89	90	по лесным насаждениям
90	91	по лесным насаждениям
91	92	по лесным насаждениям
92	93	по лесным насаждениям
93	94	по лесным насаждениям
94	95	по лесным насаждениям
95	96	по лесным насаждениям
96	97	по лесным насаждениям
97	98	по лесным насаждениям
98	99	по лесным насаждениям
99	100	по лесным насаждениям
100	101	по лесным насаждениям
101	102	по лесным насаждениям
102	103	по лесным насаждениям
103	104	по лесным насаждениям
104	105	по лесным насаждениям
105	106	по лесным насаждениям
106	107	по лесным насаждениям
107	108	по лесным насаждениям
108	109	по лесным насаждениям

**Текстовое описание местоположения границ
населенных пунктов, территориальных зон, особо охраняемых природных
территорий, зон с особыми условиями использования территорий**

Прохождение границы		Описание прохождения границы
от точки	до точки	
1	2	3
109	110	по лесным насаждениям
110	50	по лесным насаждениям

Раздел 4

План границ объекта

Выносной лист 2

с. Воскресенск

Тер. зона 1 (2)

40:09:060202

40:09:060201

Масштаб 1:1000



Подпись _____

Дата " 14 " января 2021 г.

Место для оттиска печати (при наличии) лица, составившего описание местоположения границ объекта

ОПИСАНИЕ МЕСТОПОЛОЖЕНИЯ ГРАНИЦ

**Р1 – зона городских лесов, скверов, парков, бульваров, городских садов, д. Дебря,
МО СП « Село Воскресенск» Кировского района Калужской области**

(наименование объекта, местоположение границ которого описано (далее - объект))

Раздел 1

Сведения об объекте

№ п/п	Характеристики объекта	Описание характеристик
1	2	3
1.	Местоположение объекта	249440, Калужская область, район Кировский, сельское поселение Село Воскресенск, деревня Дебря
2.	Площадь объекта +/- величина погрешности определения площади (Р +/- Дельта Р)	14742 +/- 2125 м ²
3.	Иные характеристики объекта	Решение районной думы от 26.12.2019 №281 «О внесении изменений в решение Районной Думы муниципального района «Город Киров и Кировский район» от 08.02.2017 № 108 «Об утверждении Правил землепользования и застройки сельского поселения «Село Воскресенск» в новой редакции»

Раздел 2

Сведения о местоположении границ объекта

1. Система координат 40.1

2. Сведения о характерных точках границ объекта

Обозначение характерных точек границ	Координаты, м		Метод определения координат характерной точки	Средняя квадратическая погрешность положения характерной точки (Mt), м	Описание обозначения точки на местности (при наличии)
	X	Y			
1	2	3	4	5	6
-	-	-	-	-	

3. Сведения о характерных точках части (частей) границы объекта

Обозначение характерных точек части границы	Координаты, м		Метод определения координат характерной точки	Средняя квадратическая погрешность положения характерной точки (Mt), м	Описание обозначения точки на местности (при наличии)
	X	Y			
1	2	3	4	5	6
Часть 1					
1	391098.38	1177238.48	Картометрический метод	5	-
2	391138.56	1177174.84	Картометрический метод	5	-
3	391151.81	1177168.10	Картометрический метод	5	-
4	391202.31	1177230.71	Картометрический метод	5	-
5	391146.09	1177359.38	Картометрический метод	5	-
6	391084.91	1177327.32	Картометрический метод	5	-
7	391082.65	1177320.04	Картометрический метод	5	-
8	391077.92	1177289.29	Картометрический метод	5	-
9	391057.33	1177240.65	Картометрический метод	5	-
1	391098.38	1177238.48	Картометрический метод	5	-

Раздел 3

Сведения о местоположении измененных (уточненных) границ объекта

1. Система координат -

2. Сведения о характерных точках границ объекта

Обозначение характерных точек границ	Существующие координаты, м		Измененные (уточненные) координаты, м		Метод определения координат характерной точки	Средняя квадратическая погрешность положения характерной точки (M _t), м	Описание обозначения точки на местности (при наличии)
	X	Y	X	Y			
1	2	3	4	5	6	7	8
-	-	-	-	-	-	-	

3. Сведения о характерных точках части (частей) границы объекта

Обозначение характерных точек части границы	Существующие координаты, м		Измененные (уточненные) координаты, м		Метод определения координат характерной точки	Средняя квадратическая погрешность положения характерной точки (M _t), м	Описание обозначения точки на местности (при наличии)
	X	Y	X	Y			
1	2	3	4	5	6	7	8
-	-	-	-	-	-	-	

**Текстовое описание местоположения границ
населенных пунктов, территориальных зон, особо охраняемых природных
территорий, зон с особыми условиями использования территорий**

Прохождение границы		Описание прохождения границы
от точки	до точки	
1	2	3
1	2	по лесным насаждениям
2	3	по лесным насаждениям
3	4	по лесным насаждениям
4	5	по границе населенного пункта
5	6	по границе населенного пункта
6	7	по границе территориальной зоны
7	8	по границе территориальной зоны
8	9	по границе территориальной зоны
9	1	по границе территориальной зоны

ОПИСАНИЕ МЕСТОПОЛОЖЕНИЯ ГРАНИЦ

Р1 – зона городских лесов, скверов, парков, бульваров, городских садов, д. Санаторий Нагорное, МО СП « Село Воскресенск» Кировского района Калужской области

(наименование объекта, местоположение границ которого описано (далее - объект))

Раздел 1

Сведения об объекте

№ п/п	Характеристики объекта	Описание характеристик
1	2	3
1.	Местоположение объекта	249440, Калужская область, район Кировский, сельское поселение Село Воскресенск, деревня Санаторий Нагорное
2.	Площадь объекта +/- величина погрешности определения площади (Р +/- Дельта Р)	237960 +/- 8537 м ²
3.	Иные характеристики объекта	Решение районной думы от 26.12.2019 №281 «О внесении изменений в решение Районной Думы муниципального района «Город Киров и Кировский район» от 08.02.2017 № 108 «Об утверждении Правил землепользования и застройки сельского поселения «Село Воскресенск» в новой редакции»

Раздел 2

Сведения о местоположении границ объекта

1. Система координат 40.1

2. Сведения о характерных точках границ объекта

Обозначение характерных точек границ	Координаты, м		Метод определения координат характерной точки	Средняя квадратическая погрешность положения характерной точки (Mt), м	Описание обозначения точки на местности (при наличии)
	X	Y			
1	2	3	4	5	6
-	-	-	-	-	

3. Сведения о характерных точках части (частей) границы объекта

Обозначение характерных точек части границы	Координаты, м		Метод определения координат характерной точки	Средняя квадратическая погрешность положения характерной точки (Mt), м	Описание обозначения точки на местности (при наличии)
	X	Y			
1	2	3	4	5	6
Часть 1					
1	387600.27	1176160.00	Картометрический метод	5	-
2	387688.17	1176151.11	Картометрический метод	5	-
3	387708.90	1176170.83	Картометрический метод	5	-
4	387788.47	1176194.96	Картометрический метод	5	-
5	387781.33	1176225.53	Картометрический метод	5	-
6	387642.50	1176258.79	Картометрический метод	5	-
7	387637.75	1176288.88	Картометрический метод	5	-
8	387595.61	1176274.77	Картометрический метод	5	-
9	387584.96	1176238.20	Картометрический метод	5	-
10	387577.09	1176207.34	Картометрический метод	5	-
11	387552.30	1176216.51	Картометрический метод	5	-
12	387396.73	1176256.96	Картометрический метод	5	-
13	387386.41	1176324.64	Картометрический метод	5	-
14	387033.35	1176283.13	Картометрический метод	5	-
15	386928.61	1175991.34	Картометрический метод	5	-
16	386817.29	1175858.29	Картометрический метод	5	-

3. Сведения о характерных точках части (частей) границы объекта					
Обозначение характерных точек части границы	Координаты, м		Метод определения координат характерной точки	Средняя квадратическая погрешность положения характерной точки (Mt), м	Описание обозначения точки на местности (при наличии)
	X	Y			
1	2	3	4	5	6
17	386709.72	1175734.03	Картометрический метод	5	-
18	386742.44	1175714.96	Картометрический метод	5	-
19	386753.61	1175726.47	Картометрический метод	5	-
20	386774.35	1175743.45	Картометрический метод	5	-
21	386787.61	1175771.40	Картометрический метод	5	-
22	386840.80	1175766.02	Картометрический метод	5	-
23	386844.61	1175774.11	Картометрический метод	5	-
24	386865.75	1175806.55	Картометрический метод	5	-
25	386878.50	1175832.05	Картометрический метод	5	-
26	386882.98	1175853.89	Картометрический метод	5	-
27	386886.64	1175863.73	Картометрический метод	5	-
28	386915.99	1175917.13	Картометрический метод	5	-
29	386918.39	1175923.57	Картометрический метод	5	-
30	386924.95	1175945.66	Картометрический метод	5	-
31	386928.24	1175949.45	Картометрический метод	5	-
32	386936.19	1175954.12	Картометрический метод	5	-
33	386943.51	1175955.38	Картометрический метод	5	-
34	386968.63	1175951.59	Картометрический метод	5	-
35	386981.76	1175947.05	Картометрический метод	5	-
36	386993.75	1175940.99	Картометрический метод	5	-
37	387011.61	1175928.11	Картометрический метод	5	-
38	387036.70	1175971.81	Картометрический метод	5	-
39	387107.92	1175936.91	Картометрический метод	5	-
40	387154.22	1175915.93	Картометрический метод	5	-
41	387194.42	1175894.90	Картометрический метод	5	-
42	387350.07	1175877.20	Картометрический метод	5	-

3. Сведения о характерных точках части (частей) границы объекта					
Обозначение характерных точек части границы	Координаты, м		Метод определения координат характерной точки	Средняя квадратическая погрешность положения характерной точки (Mt), м	Описание обозначения точки на местности (при наличии)
	X	Y			
1	2	3	4	5	6
43	387363.24	1175896.31	Картометрический метод	5	-
44	387223.85	1175959.49	Картометрический метод	5	-
45	387227.35	1176007.44	Картометрический метод	5	-
46	387216.36	1176026.40	Картометрический метод	5	-
47	387177.90	1176026.42	Картометрический метод	5	-
48	387174.90	1176084.86	Картометрический метод	5	-
49	387142.44	1176099.85	Картометрический метод	5	-
50	387132.06	1176149.29	Картометрический метод	5	-
51	387109.94	1176155.93	Картометрический метод	5	-
52	387109.44	1176233.10	Картометрический метод	5	-
53	387110.92	1176241.79	Картометрический метод	5	-
54	387209.61	1176225.61	Картометрический метод	5	-
55	387405.38	1176180.44	Картометрический метод	5	-
56	387504.84	1176162.77	Картометрический метод	5	-
57	387517.26	1176158.99	Картометрический метод	5	-
1	387600.27	1176160.00	Картометрический метод	5	-
Часть 2					
58	388754.66	1175864.81	Картометрический метод	5	-
59	388752.03	1175877.96	Картометрический метод	5	-
60	388739.92	1175890.07	Картометрический метод	5	-
61	388724.71	1175911.56	Картометрический метод	5	-
62	388741.12	1175953.83	Картометрический метод	5	-
63	388754.74	1175963.89	Картометрический метод	5	-
64	388789.29	1175962.00	Картометрический метод	5	-
65	388816.24	1175947.11	Картометрический метод	5	-
66	388821.03	1175893.68	Картометрический метод	5	-

3. Сведения о характерных точках части (частей) границы объекта					
Обозначение характерных точек части границы	Координаты, м		Метод определения координат характерной точки	Средняя квадратическая погрешность положения характерной точки (Mt), м	Описание обозначения точки на местности (при наличии)
	X	Y			
1	2	3	4	5	6
67	388969.32	1175908.40	Картометрический метод	5	-
68	388963.40	1175981.85	Картометрический метод	5	-
69	388868.17	1175976.87	Картометрический метод	5	-
70	388814.33	1175974.05	Картометрический метод	5	-
71	388800.49	1175999.80	Картометрический метод	5	-
72	388736.07	1176000.20	Картометрический метод	5	-
73	388731.17	1176027.37	Картометрический метод	5	-
74	388671.19	1176029.34	Картометрический метод	5	-
75	388660.29	1176017.39	Картометрический метод	5	-
76	388645.08	1176002.79	Картометрический метод	5	-
77	388645.99	1176023.40	Картометрический метод	5	-
78	388645.45	1176058.31	Картометрический метод	5	-
79	388646.07	1176075.03	Картометрический метод	5	-
80	388646.86	1176079.86	Картометрический метод	5	-
81	389088.32	1176016.62	Картометрический метод	5	-
82	389120.87	1176011.99	Картометрический метод	5	-
83	389124.29	1175898.14	Картометрический метод	5	-
84	389072.56	1175898.60	Картометрический метод	5	-
58	388754.66	1175864.81	Картометрический метод	5	-
Часть 3					
85	387493.69	1175906.34	Картометрический метод	5	-
86	387536.81	1175899.54	Картометрический метод	5	-
87	387586.81	1175856.94	Картометрический метод	5	-
88	387603.58	1175864.23	Картометрический метод	5	-
89	387640.70	1175877.01	Картометрический метод	5	-
90	387676.16	1175889.11	Картометрический метод	5	-

3. Сведения о характерных точках части (частей) границы объекта					
Обозначение характерных точек части границы	Координаты, м		Метод определения координат характерной точки	Средняя квадратическая погрешность положения характерной точки (Mt), м	Описание обозначения точки на местности (при наличии)
	X	Y			
1	2	3	4	5	6
91	387712.04	1175904.37	Картометрический метод	5	-
92	387739.40	1175917.70	Картометрический метод	5	-
93	387767.85	1175927.60	Картометрический метод	5	-
94	387782.91	1175932.78	Картометрический метод	5	-
95	387814.59	1175934.06	Картометрический метод	5	-
96	387825.73	1175931.45	Картометрический метод	5	-
97	387836.04	1175928.70	Картометрический метод	5	-
98	387849.24	1175922.93	Картометрический метод	5	-
99	387860.63	1175917.42	Картометрический метод	5	-
100	387875.91	1175910.00	Картометрический метод	5	-
101	387886.90	1175905.19	Картометрический метод	5	-
102	387899.14	1175895.43	Картометрический метод	5	-
103	387911.16	1175887.59	Картометрический метод	5	-
104	387922.81	1175874.15	Картометрический метод	5	-
105	387960.89	1175906.82	Картометрический метод	5	-
106	388025.46	1175888.30	Картометрический метод	5	-
107	388024.53	1175894.17	Картометрический метод	5	-
108	388026.22	1175928.77	Картометрический метод	5	-
109	387955.41	1175943.37	Картометрический метод	5	-
110	387942.74	1175979.63	Картометрический метод	5	-
111	387935.93	1175988.09	Картометрический метод	5	-
112	387935.79	1175996.21	Картометрический метод	5	-
113	387839.72	1176026.00	Картометрический метод	5	-
114	387775.26	1176031.14	Картометрический метод	5	-
115	387762.42	1176027.61	Картометрический метод	5	-
116	387740.48	1176021.76	Картометрический метод	5	-

3. Сведения о характерных точках части (частей) границы объекта

Обозначение характерных точек части границы	Координаты, м		Метод определения координат характерной точки	Средняя квадратическая погрешность положения характерной точки (Mt), м	Описание обозначения точки на местности (при наличии)
	X	Y			
1	2	3	4	5	6
117	387685.00	1176000.00	Картометрический метод	5	-
118	387689.17	1175968.85	Картометрический метод	5	-
119	387662.62	1175964.67	Картометрический метод	5	-
120	387602.45	1175994.19	Картометрический метод	5	-
121	387599.94	1175960.62	Картометрический метод	5	-
122	387573.93	1175966.13	Картометрический метод	5	-
123	387495.48	1175921.80	Картометрический метод	5	-
85	387493.69	1175906.34	Картометрический метод	5	-
124	387960.02	1175918.83	Картометрический метод	5	-
125	387962.37	1175928.55	Картометрический метод	5	-
126	387972.09	1175926.20	Картометрический метод	5	-
127	387969.74	1175916.48	Картометрический метод	5	-
124	387960.02	1175918.83	Картометрический метод	5	-

Раздел 3

Сведения о местоположении измененных (уточненных) границ объекта

1. Система координат -

2. Сведения о характерных точках границ объекта

Обозначение характерных точек границ	Существующие координаты, м		Измененные (уточненные) координаты, м		Метод определения координат характерной точки	Средняя квадратическая погрешность положения характерной точки (M _t), м	Описание обозначения точки на местности (при наличии)
	X	Y	X	Y			
1	2	3	4	5	6	7	8
-	-	-	-	-	-	-	

3. Сведения о характерных точках части (частей) границы объекта

Обозначение характерных точек части границы	Существующие координаты, м		Измененные (уточненные) координаты, м		Метод определения координат характерной точки	Средняя квадратическая погрешность положения характерной точки (M _t), м	Описание обозначения точки на местности (при наличии)
	X	Y	X	Y			
1	2	3	4	5	6	7	8
-	-	-	-	-	-	-	

**Текстовое описание местоположения границ
населенных пунктов, территориальных зон, особо охраняемых природных
территорий, зон с особыми условиями использования территорий**

Прохождение границы		Описание прохождения границы
от точки	до точки	
1	2	3
1	2	по границе территориальной зоны
2	3	по границе территориальной зоны
3	4	по границе территориальной зоны
4	5	по границе территориальной зоны
5	6	по лесным насаждениям
6	7	по лесным насаждениям
7	8	по лесным насаждениям
8	9	по лесным насаждениям
9	10	по лесным насаждениям
10	11	по лесным насаждениям
11	12	по лесным насаждениям
12	13	по лесным насаждениям
13	14	по границе территориальной зоны
14	15	по границе территориальной зоны
15	16	по лесным насаждениям
16	17	по лесным насаждениям
17	18	по лесным насаждениям
18	19	по лесным насаждениям
19	20	по лесным насаждениям
20	21	по лесным насаждениям
21	22	по лесным насаждениям
22	23	по лесным насаждениям
23	24	по лесным насаждениям
24	25	по лесным насаждениям
25	26	по лесным насаждениям
26	27	по лесным насаждениям
27	28	по лесным насаждениям
28	29	по лесным насаждениям
29	30	по лесным насаждениям
30	31	по лесным насаждениям
31	32	по лесным насаждениям
32	33	по лесным насаждениям
33	34	по лесным насаждениям
34	35	по лесным насаждениям
35	36	по лесным насаждениям
36	37	по лесным насаждениям

**Текстовое описание местоположения границ
населенных пунктов, территориальных зон, особо охраняемых природных
территорий, зон с особыми условиями использования территорий**

Прохождение границы		Описание прохождения границы
от точки	до точки	
1	2	3
37	38	по лесным насаждениям
38	39	по лесным насаждениям
39	40	по лесным насаждениям
40	41	по лесным насаждениям
41	42	по лесным насаждениям
42	43	по лесным насаждениям
43	44	по лесным насаждениям
44	45	по лесным насаждениям
45	46	по лесным насаждениям
46	47	по лесным насаждениям
47	48	по лесным насаждениям
48	49	по лесным насаждениям
49	50	по лесным насаждениям
50	51	по лесным насаждениям
51	52	по лесным насаждениям
52	53	по лесным насаждениям
53	54	по лесным насаждениям
54	55	по лесным насаждениям
55	56	по лесным насаждениям
56	57	по лесным насаждениям
57	1	по границе территориальной зоны
58	59	40:09:060601:183
59	60	40:09:060601:183
60	61	40:09:060601:183
61	62	40:09:060601:6
62	63	40:09:060601:6
63	64	по лесным насаждениям
64	65	по лесным насаждениям
65	66	40:09:060601:6
66	67	40:09:060601:6
67	68	по лесным насаждениям
68	69	по лесным насаждениям
69	70	по лесным насаждениям
70	71	по лесным насаждениям
71	72	по лесным насаждениям
72	73	40:09:060601:6

**Текстовое описание местоположения границ
населенных пунктов, территориальных зон, особо охраняемых природных
территорий, зон с особыми условиями использования территорий**

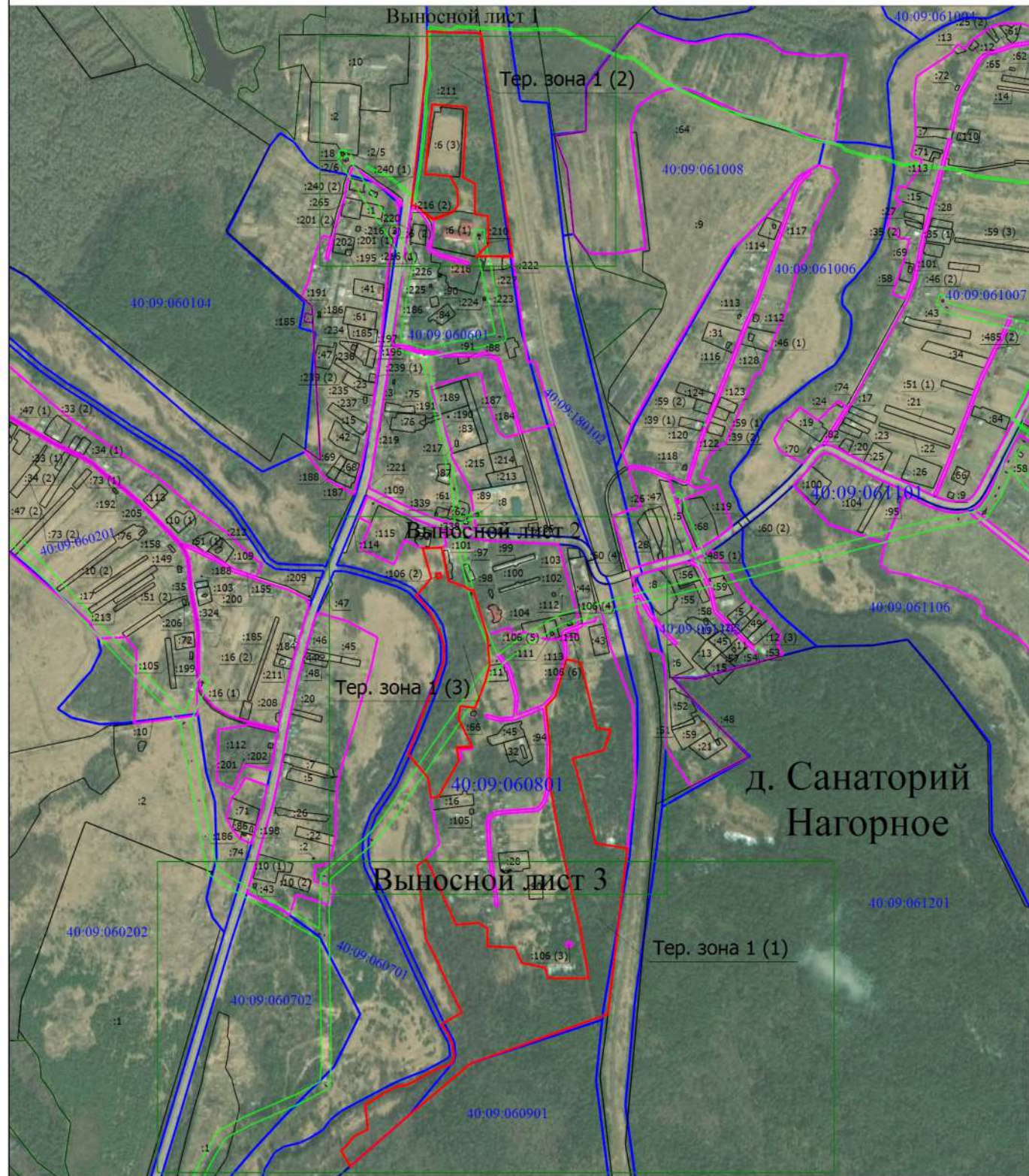
Прохождение границы		Описание прохождения границы
от точки	до точки	
1	2	3
73	74	40:09:060601:6
74	75	40:09:060601:6
75	76	40:09:060601:6
76	77	40:09:060601:6
77	78	40:09:060601:227
78	79	40:09:060601:227
79	80	40:09:060601:222
80	81	по границе территориальной зоны
81	82	по лесным насаждениям
82	83	по лесным насаждениям
83	84	по дороге
84	58	по дороге
85	86	40:09:060801:16
86	87	по лесным насаждениям
87	88	по лесным насаждениям
88	89	по лесным насаждениям
89	90	по лесным насаждениям
90	91	по лесным насаждениям
91	92	по лесным насаждениям
92	93	по лесным насаждениям
93	94	по лесным насаждениям
94	95	по лесным насаждениям
95	96	по лесным насаждениям
96	97	по лесным насаждениям
97	98	по лесным насаждениям
98	99	по лесным насаждениям
99	100	по лесным насаждениям
100	101	по лесным насаждениям
101	102	по лесным насаждениям
102	103	по лесным насаждениям
103	104	по лесным насаждениям
104	105	по лесным насаждениям
105	106	по полю
106	107	40:09:060801:92
107	108	40:09:060801:92
108	109	40:09:060801:106

**Текстовое описание местоположения границ
населенных пунктов, территориальных зон, особо охраняемых природных
территорий, зон с особыми условиями использования территорий**

Прохождение границы		Описание прохождения границы
от точки	до точки	
1	2	3
109	110	40:09:060801:106
110	111	40:09:060801:106
111	112	40:09:060801:106
112	113	40:09:060801:106
113	114	40:09:060801:106
114	115	40:09:060801:11
115	116	40:09:060801:11
116	117	40:09:060801:11
117	118	по полю
118	119	по полю
119	120	по полю
120	121	40:09:060801:106
121	122	40:09:060801:106
122	123	40:09:060801:106
123	85	40:09:060801:16
124	125	40:09:060801:106
125	126	40:09:060801:106
126	127	40:09:060801:106
127	124	40:09:060801:106

Раздел 4

План границ объекта



Масштаб 1:12100

Условные обозначения



Подпись _____

Дата " 20 " января 2021 г.

Место для оттиска печати (при наличии) лица, составившего описание местоположения границ объекта

Раздел 4








План границ объекта

Выносной лист 1



Масштаб 1:3500

Условные обозначения

-  - Вновь образованная часть границы
-  - Характерная точка границы, сведения о которой позволяют однозначно определить ее положение на местности
- Тер. зона 1 (1)** - Территориальная зона Тер. зона 1 — P1
- 1** - Обозначение новой характерной точки
- :11** - Кадастровый номер земельного участка
-  - Граница территориальной зоны
-  - Граница объекта недвижимости по сведения ЕИРН
-  - Граница кадастрового квартала
-  - Граница зоны с особыми условиями
-  - Граница территориальной зоны
- 40:09:060104** - Номер кадастрового квартала

Подпись _____



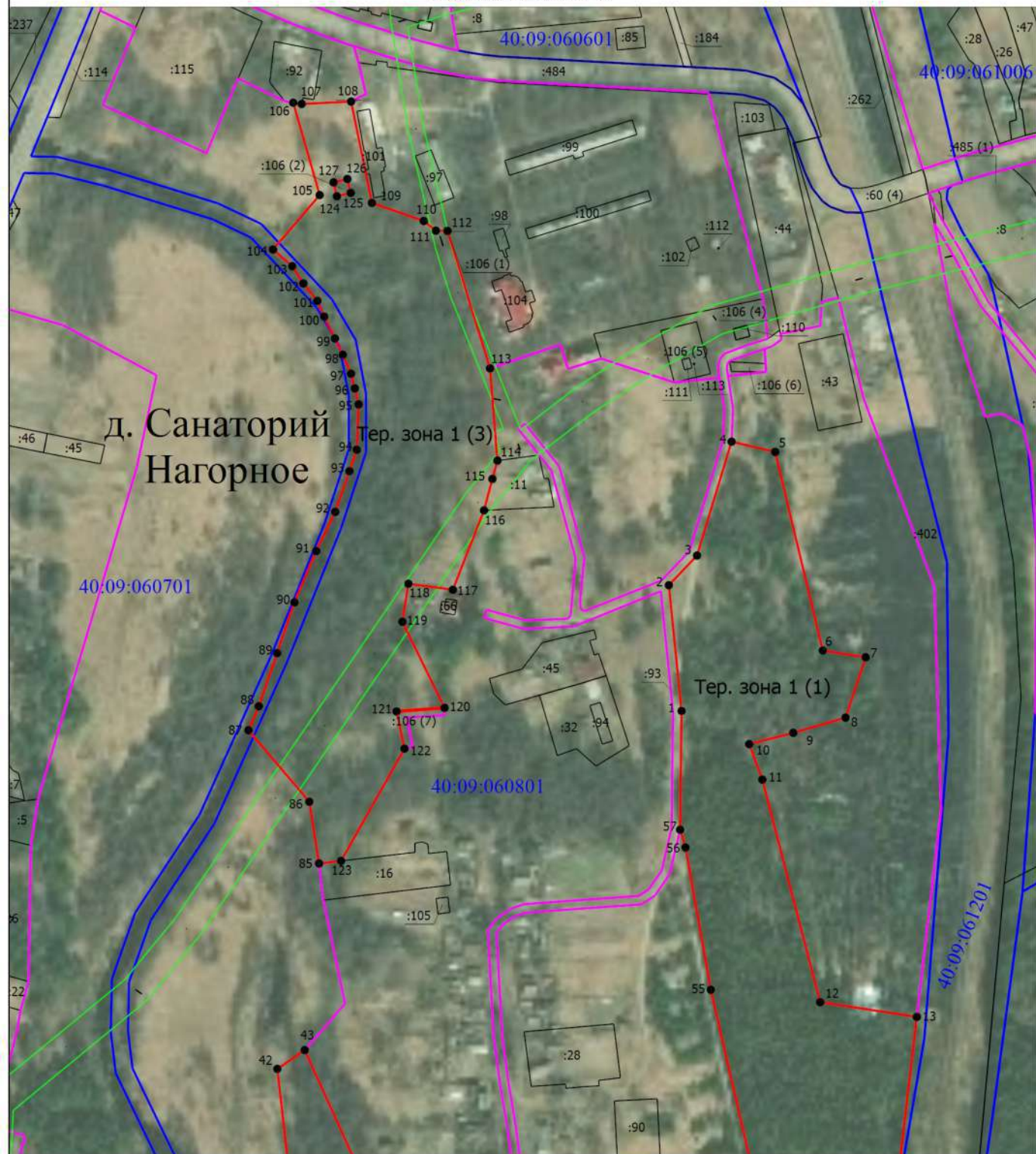
Дата " 20 " января 2021 г.

Место для оттиска печати (при наличии) лица, составившего описание местоположения границ объекта

Раздел 4

План границ объекта

Выносной лист 2



д. Санаторий
Нагорное

Тер. зона 1 (3)

Тер. зона 1 (1)

Масштаб 1:4000

Условные обозначения



Подпись _____

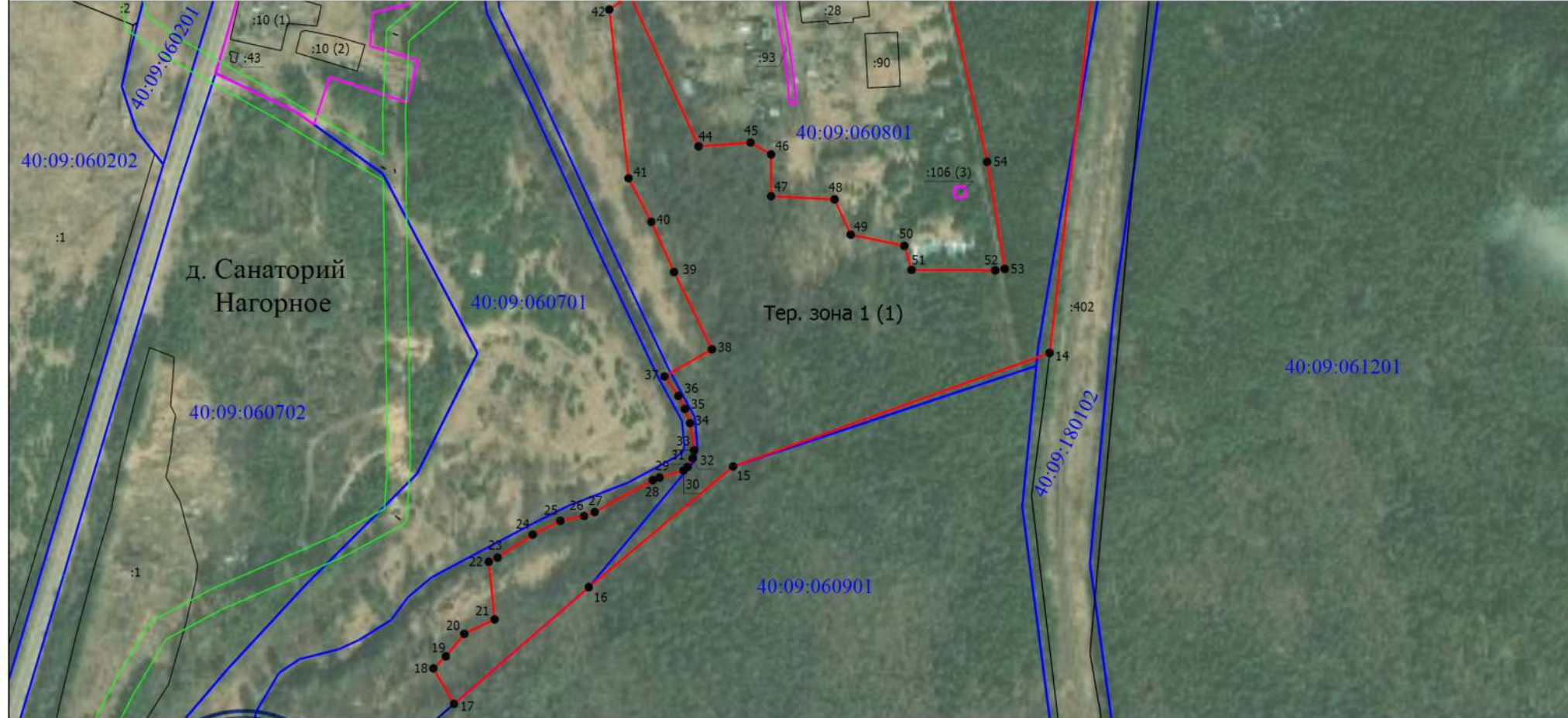
Дата " 20 " января 2021 г.

Место для оттиска печати (при наличии) лица, составившего описание местоположения границ объекта

Раздел 4

План границ объекта

Выносной лист 3



Масштаб 1:5400

Условные обозначения

Подпись



Дата " 20 " января 2021 г.

Место для оттиска печати (при наличии) лица, составившего описание местоположения границ объекта

ОПИСАНИЕ МЕСТОПОЛОЖЕНИЯ ГРАНИЦ

Р1 – зона городских лесов, скверов, парков, бульваров, городских садов, д. Тешевичи, МО СП « Село Воскресенск» Кировского района Калужской области

(наименование объекта, местоположение границ которого описано (далее - объект))

Раздел 1

Сведения об объекте

№ п/п	Характеристики объекта	Описание характеристик
1	2	3
1.	Местоположение объекта	249440, Калужская область, район Кировский, сельское поселение Село Воскресенск, деревня Тешевичи
2.	Площадь объекта +/- величина погрешности определения площади (Р +/- Дельта Р)	22991 +/- 2653 м ²
3.	Иные характеристики объекта	Решение районной думы от 26.12.2019 №281 «О внесении изменений в решение Районной Думы муниципального района «Город Киров и Кировский район» от 08.02.2017 № 108 «Об утверждении Правил землепользования и застройки сельского поселения «Село Воскресенск» в новой редакции»

Раздел 2

Сведения о местоположении границ объекта

1. Система координат 40.1

2. Сведения о характерных точках границ объекта

Обозначение характерных точек границ	Координаты, м		Метод определения координат характерной точки	Средняя квадратическая погрешность положения характерной точки (Mt), м	Описание обозначения точки на местности (при наличии)
	X	Y			
1	2	3	4	5	6
-	-	-	-	-	

3. Сведения о характерных точках части (частей) границы объекта

Обозначение характерных точек части границы	Координаты, м		Метод определения координат характерной точки	Средняя квадратическая погрешность положения характерной точки (Mt), м	Описание обозначения точки на местности (при наличии)
	X	Y			
1	2	3	4	5	6
Часть 1					
1	388189.20	1176549.54	Картометрический метод	5	-
2	388181.47	1176545.51	Картометрический метод	5	-
3	388175.11	1176544.09	Картометрический метод	5	-
4	388165.31	1176544.58	Картометрический метод	5	-
5	388157.37	1176545.94	Картометрический метод	5	-
6	388142.02	1176546.84	Картометрический метод	5	-
7	388133.07	1176554.13	Картометрический метод	5	-
8	388124.50	1176558.99	Картометрический метод	5	-
9	388108.90	1176560.39	Картометрический метод	5	-
10	388098.67	1176562.57	Картометрический метод	5	-
11	388092.35	1176565.75	Картометрический метод	5	-
12	388089.25	1176571.21	Картометрический метод	5	-
13	388081.12	1176560.70	Картометрический метод	5	-
14	388071.42	1176548.14	Картометрический метод	5	-
15	388071.72	1176547.91	Картометрический метод	5	-
16	388095.88	1176539.42	Картометрический метод	5	-

3. Сведения о характерных точках части (частей) границы объекта					
Обозначение характерных точек части границы	Координаты, м		Метод определения координат характерной точки	Средняя квадратическая погрешность положения характерной точки (Mt), м	Описание обозначения точки на местности (при наличии)
	X	Y			
1	2	3	4	5	6
17	388158.44	1176516.06	Картометрический метод	5	-
18	388127.12	1176443.25	Картометрический метод	5	-
19	388148.62	1176454.85	Картометрический метод	5	-
20	388152.10	1176471.73	Картометрический метод	5	-
21	388156.97	1176495.27	Картометрический метод	5	-
22	388169.89	1176500.24	Картометрический метод	5	-
23	388176.27	1176480.38	Картометрический метод	5	-
24	388220.24	1176497.41	Картометрический метод	5	-
25	388245.78	1176524.35	Картометрический метод	5	-
26	388243.00	1176531.29	Картометрический метод	5	-
27	388233.01	1176556.27	Картометрический метод	5	-
28	388217.11	1176553.71	Картометрический метод	5	-
1	388189.20	1176549.54	Картометрический метод	5	-
Часть 2					
29	388020.09	1176505.79	Картометрический метод	5	-
30	388028.76	1176519.43	Картометрический метод	5	-
31	388037.41	1176531.94	Картометрический метод	5	-
32	388067.52	1176570.90	Картометрический метод	5	-
33	387995.96	1176570.73	Картометрический метод	5	-
34	387946.96	1176592.71	Картометрический метод	5	-
35	387881.97	1176651.67	Картометрический метод	5	-
36	387815.59	1176728.56	Картометрический метод	5	-
37	387796.62	1176656.40	Картометрический метод	5	-
38	387821.03	1176644.72	Картометрический метод	5	-
39	387838.79	1176652.57	Картометрический метод	5	-
40	387873.21	1176624.31	Картометрический метод	5	-

3. Сведения о характерных точках части (частей) границы объекта

Обозначение характерных точек части границы	Координаты, м		Метод определения координат характерной точки	Средняя квадратическая погрешность положения характерной точки (Mt), м	Описание обозначения точки на местности (при наличии)
	X	Y			
1	2	3	4	5	6
41	387890.79	1176607.51	Картометрический метод	5	-
42	387912.84	1176578.06	Картометрический метод	5	-
43	387994.17	1176529.53	Картометрический метод	5	-
29	388020.09	1176505.79	Картометрический метод	5	-
Часть 3					
44	387479.77	1176385.74	Картометрический метод	5	-
45	387609.52	1176397.51	Картометрический метод	5	-
46	387703.86	1176392.19	Картометрический метод	5	-
47	387794.50	1176376.05	Картометрический метод	5	-
48	387805.92	1176372.41	Картометрический метод	5	-
49	387808.09	1176384.55	Картометрический метод	5	-
50	387799.85	1176398.58	Картометрический метод	5	-
51	387775.23	1176404.64	Картометрический метод	5	-
52	387714.78	1176408.58	Картометрический метод	5	-
53	387599.53	1176407.58	Картометрический метод	5	-
44	387479.77	1176385.74	Картометрический метод	5	-

Раздел 3

Сведения о местоположении измененных (уточненных) границ объекта

1. Система координат -

2. Сведения о характерных точках границ объекта

Обозначение характерных точек границ	Существующие координаты, м		Измененные (уточненные) координаты, м		Метод определения координат характерной точки	Средняя квадратическая погрешность положения характерной точки (Mt), м	Описание обозначения точки на местности (при наличии)
	X	Y	X	Y			
1	2	3	4	5	6	7	8
-	-	-	-	-	-	-	

3. Сведения о характерных точках части (частей) границы объекта

Обозначение характерных точек части границы	Существующие координаты, м		Измененные (уточненные) координаты, м		Метод определения координат характерной точки	Средняя квадратическая погрешность положения характерной точки (Mt), м	Описание обозначения точки на местности (при наличии)
	X	Y	X	Y			
1	2	3	4	5	6	7	8
-	-	-	-	-	-	-	

**Текстовое описание местоположения границ
населенных пунктов, территориальных зон, особо охраняемых природных
территорий, зон с особыми условиями использования территорий**

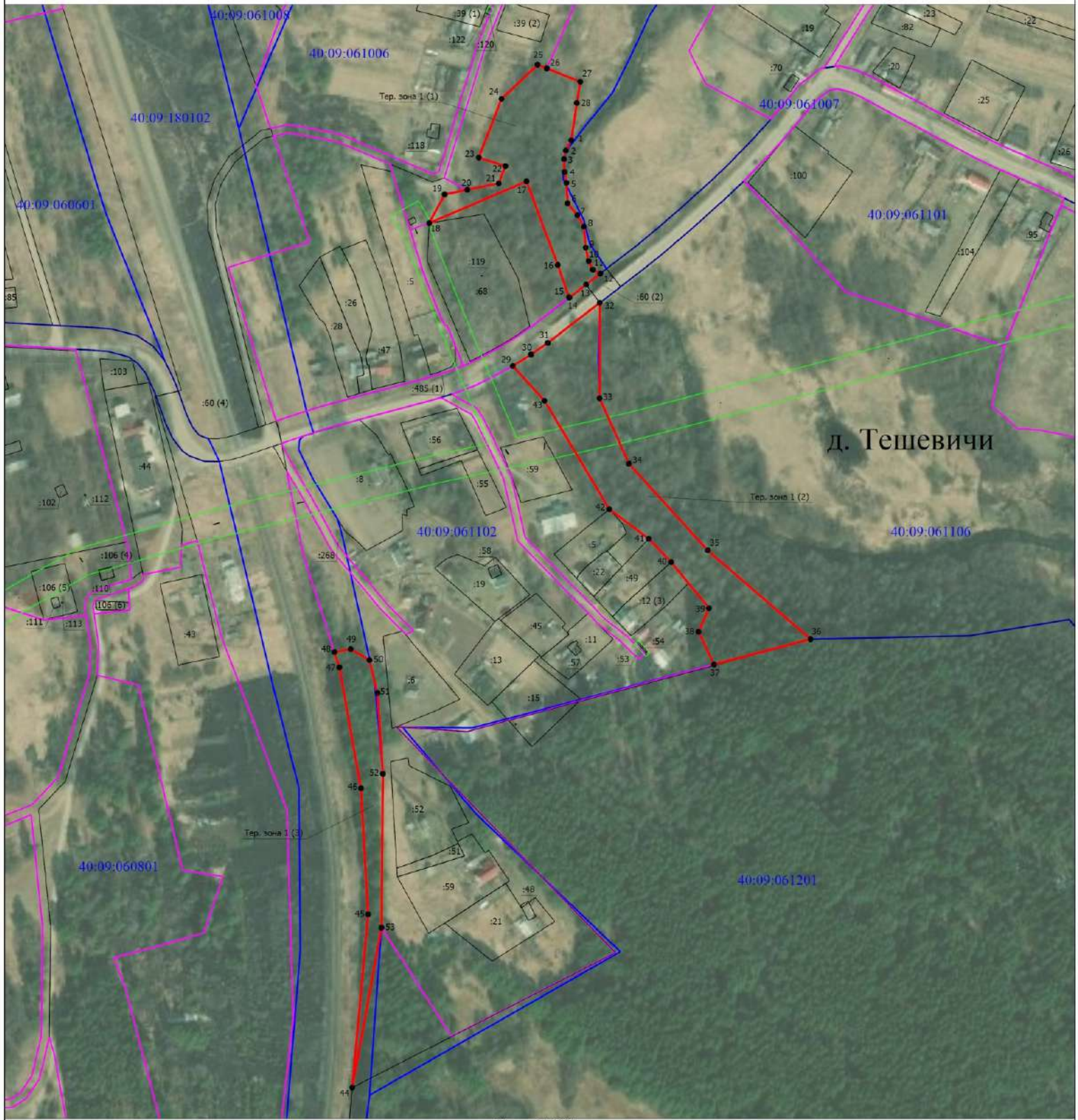
Прохождение границы		Описание прохождения границы
от точки	до точки	
1	2	3
1	2	по лесным насаждениям
2	3	по лесным насаждениям
3	4	по лесным насаждениям
4	5	по лесным насаждениям
5	6	по лесным насаждениям
6	7	по лесным насаждениям
7	8	по лесным насаждениям
8	9	по лесным насаждениям
9	10	по лесным насаждениям
10	11	по лесным насаждениям
11	12	по лесным насаждениям
12	13	по лесным насаждениям
13	14	40:09:000000:60
14	15	по лесным насаждениям
15	16	по границе территориальной зоны
16	17	по границе территориальной зоны
17	18	по границе территориальной зоны
18	19	по границе территориальной зоны
19	20	по лесным насаждениям
20	21	по границе территориальной зоны
21	22	по границе территориальной зоны
22	23	по границе территориальной зоны
23	24	по границе территориальной зоны
24	25	по границе территориальной зоны
25	26	по границе территориальной зоны
26	27	по границе территориальной зоны
27	28	по лесным насаждениям
28	1	по лесным насаждениям
29	30	40:09:000000:485
30	31	40:09:000000:485
31	32	40:09:000000:485
32	33	40:09:000000:60
33	34	по лесным насаждениям
34	35	по лесным насаждениям
35	36	по лесным насаждениям
36	37	по лесным насаждениям

**Текстовое описание местоположения границ
населенных пунктов, территориальных зон, особо охраняемых природных
территорий, зон с особыми условиями использования территорий**

Прохождение границы		Описание прохождения границы
от точки	до точки	
1	2	3
37	38	по границе территориальной зоны
38	39	по границе территориальной зоны
39	40	по границе территориальной зоны
40	41	40:09:061102:49
41	42	40:09:061102:49
42	43	40:09:061102:5
43	29	по границе территориальной зоны
44	45	40:09:000000:402
45	46	40:09:000000:402
46	47	40:09:000000:402
47	48	40:09:000000:402
48	49	по границе территориальной зоны
49	50	по границе территориальной зоны
50	51	по границе территориальной зоны
51	52	по границе территориальной зоны
52	53	по границе территориальной зоны
53	44	по границе территориальной зоны

Раздел 4

План границ объекта



Масштаб 1:3000

Условные обозначения

- - Характерная точка границы, сведения о которой позволяют однозначно определить ее положение на местности
- Тер. зона 1 (1) - Территориальная зона Тер. зона 1 — Р1 — зона городских лесов, скверов, парков, бульваров, городских садов
- 1 - Обозначение новой характерной точки
- :11 - Кадастровый номер земельного участка
- (red line) - Граница территориальной зоны
- (blue line) - Граница объекта недвижимости по сведениям ЕГРН
- (purple line) - Граница кадастрового квартала
- (green line) - Граница территориальной зоны
- (magenta line) - Граница зоны с особыми условиями
- 40:09:060601 - Номер кадастрового квартала



Подпись _____

Дата " 12 " января 2021 г.

Место для оттиска печати (при наличии) лица, составившего описание местоположения границ объекта

ОПИСАНИЕ МЕСТОПОЛОЖЕНИЯ ГРАНИЦ

Р2 – зона водных объектов (пруды, озера, водохранилища) МО СП « Село Воскресенск» Кировского района Калужской области

(наименование объекта, местоположение границ которого описано (далее - объект))

Раздел 1

Сведения об объекте

№ п/п	Характеристики объекта	Описание характеристик
1	2	3
1.	Местоположение объекта	249440, Калужская область, район Кировский, сельское поселение Село Воскресенск
2.	Площадь объекта +/- величина погрешности определения площади (Р +/- Дельта Р)	7604 +/- 1526 м ²
3.	Иные характеристики объекта	Решение районной думы от 26.12.2019 №281 «О внесении изменений в решение Районной Думы муниципального района «Город Киров и Кировский район» от 08.02.2017 № 108 «Об утверждении Правил землепользования и застройки сельского поселения «Село Воскресенск» в новой редакции»

Раздел 2

Сведения о местоположении границ объекта

1. Система координат 40.1

2. Сведения о характерных точках границ объекта

Обозначение характерных точек границ	Координаты, м		Метод определения координат характерной точки	Средняя квадратическая погрешность положения характерной точки (Mt), м	Описание обозначения точки на местности (при наличии)
	X	Y			
1	2	3	4	5	6
-	-	-	-	-	

3. Сведения о характерных точках части (частей) границы объекта

Обозначение характерных точек части границы	Координаты, м		Метод определения координат характерной точки	Средняя квадратическая погрешность положения характерной точки (Mt), м	Описание обозначения точки на местности (при наличии)
	X	Y			
1	2	3	4	5	6
Часть 1					
1	391341.58	1177717.78	Картометрический метод	5	-
2	391339.14	1177720.99	Картометрический метод	5	-
3	391335.88	1177725.26	Картометрический метод	5	-
4	391330.98	1177730.51	Картометрический метод	5	-
5	391324.44	1177734.76	Картометрический метод	5	-
6	391319.91	1177736.58	Картометрический метод	5	-
7	391315.37	1177738.40	Картометрический метод	5	-
8	391301.06	1177739.57	Картометрический метод	5	-
9	391283.85	1177742.72	Картометрический метод	5	-
10	391268.80	1177746.49	Картометрический метод	5	-
11	391248.01	1177750.25	Картометрический метод	5	-
12	391241.97	1177752.16	Картометрический метод	5	-
13	391235.24	1177755.80	Картометрический метод	5	-
14	391229.81	1177759.63	Картометрический метод	5	-
15	391219.20	1177769.86	Картометрический метод	5	-
16	391204.46	1177785.03	Картометрический метод	5	-

3. Сведения о характерных точках части (частей) границы объекта					
Обозначение характерных точек части границы	Координаты, м		Метод определения координат характерной точки	Средняя квадратическая погрешность положения характерной точки (Mt), м	Описание обозначения точки на местности (при наличии)
	X	Y			
1	2	3	4	5	6
17	391177.32	1177812.49	Картометрический метод	5	-
18	391159.98	1177830.01	Картометрический метод	5	-
19	391138.45	1177852.65	Картометрический метод	5	-
20	391105.63	1177878.62	Картометрический метод	5	-
21	391099.59	1177881.27	Картометрический метод	5	-
22	391089.53	1177885.77	Картометрический метод	5	-
23	391080.47	1177889.78	Картометрический метод	5	-
24	391075.99	1177890.65	Картометрический метод	5	-
25	391071.52	1177891.51	Картометрический метод	5	-
26	391052.34	1177892.54	Картометрический метод	5	-
27	391038.70	1177893.48	Картометрический метод	5	-
28	391030.07	1177894.22	Картометрический метод	5	-
29	391004.22	1177894.22	Картометрический метод	5	-
30	390976.28	1177896.44	Картометрический метод	5	-
31	390953.27	1177896.32	Картометрический метод	5	-
32	390944.20	1177897.06	Картометрический метод	5	-
33	390917.92	1177896.75	Картометрический метод	5	-
34	390910.36	1177903.39	Картометрический метод	5	-
35	390904.08	1177909.81	Картометрический метод	5	-
36	390891.44	1177912.37	Картометрический метод	5	-
37	390882.11	1177910.16	Картометрический метод	5	-
38	390867.34	1177907.81	Картометрический метод	5	-
39	390848.83	1177907.55	Картометрический метод	5	-
40	390829.28	1177900.90	Картометрический метод	5	-
41	390818.07	1177898.95	Картометрический метод	5	-
42	390810.12	1177899.86	Картометрический метод	5	-

3. Сведения о характерных точках части (частей) границы объекта					
Обозначение характерных точек части границы	Координаты, м		Метод определения координат характерной точки	Средняя квадратическая погрешность положения характерной точки (Mt), м	Описание обозначения точки на местности (при наличии)
	X	Y			
1	2	3	4	5	6
43	390804.64	1177896.08	Картометрический метод	5	-
44	390791.09	1177896.47	Картометрический метод	5	-
45	390780.38	1177901.91	Картометрический метод	5	-
46	390774.93	1177904.68	Картометрический метод	5	-
47	390759.03	1177905.47	Картометрический метод	5	-
48	390747.56	1177900.38	Картометрический метод	5	-
49	390743.00	1177894.39	Картометрический метод	5	-
50	390741.69	1177887.48	Картометрический метод	5	-
51	390734.52	1177883.57	Картометрический метод	5	-
52	390722.13	1177874.67	Картометрический метод	5	-
53	390710.80	1177871.52	Картометрический метод	5	-
54	390705.47	1177869.04	Картометрический метод	5	-
55	390700.14	1177866.56	Картометрический метод	5	-
56	390696.03	1177864.18	Картометрический метод	5	-
57	390689.67	1177863.29	Картометрический метод	5	-
58	390681.89	1177862.30	Картометрический метод	5	-
59	390675.09	1177862.12	Картометрический метод	5	-
60	390667.92	1177865.09	Картометрический метод	5	-
61	390658.71	1177870.27	Картометрический метод	5	-
62	390643.23	1177876.89	Картометрический метод	5	-
63	390641.24	1177879.39	Картометрический метод	5	-
64	390635.26	1177886.91	Картометрический метод	5	-
65	390625.33	1177896.58	Картометрический метод	5	-
66	390615.75	1177909.02	Картометрический метод	5	-
67	390616.47	1177912.24	Картометрический метод	5	-
68	390615.04	1177915.73	Картометрический метод	5	-

3. Сведения о характерных точках части (частей) границы объекта					
Обозначение характерных точек части границы	Координаты, м		Метод определения координат характерной точки	Средняя квадратическая погрешность положения характерной точки (Mt), м	Описание обозначения точки на местности (при наличии)
	X	Y			
1	2	3	4	5	6
69	390611.72	1177916.18	Картометрический метод	5	-
70	390608.67	1177921.70	Картометрический метод	5	-
71	390605.62	1177927.23	Картометрический метод	5	-
72	390601.95	1177932.12	Картометрический метод	5	-
73	390598.48	1177938.01	Картометрический метод	5	-
74	390586.13	1177947.50	Картометрический метод	5	-
75	390573.06	1177951.17	Картометрический метод	5	-
76	390560.35	1177949.02	Картометрический метод	5	-
77	390554.09	1177947.95	Картометрический метод	5	-
78	390544.16	1177943.83	Картометрический метод	5	-
79	390536.55	1177936.94	Картометрический метод	5	-
80	390528.58	1177932.73	Картометрический метод	5	-
81	390521.34	1177925.66	Картометрический метод	5	-
82	390513.46	1177917.07	Картометрический метод	5	-
83	390509.25	1177909.29	Картометрический метод	5	-
84	390506.29	1177903.48	Картометрический метод	5	-
85	390503.33	1177897.68	Картометрический метод	5	-
86	390498.51	1177890.74	Картометрический метод	5	-
87	390493.92	1177881.60	Картометрический метод	5	-
88	390483.16	1177872.08	Картометрический метод	5	-
89	390475.32	1177866.59	Картометрический метод	5	-
90	390469.52	1177864.37	Картометрический метод	5	-
91	390461.36	1177856.16	Картометрический метод	5	-
92	390452.01	1177852.42	Картометрический метод	5	-
93	390446.40	1177850.73	Картометрический метод	5	-
94	390425.11	1177867.95	Картометрический метод	5	-

3. Сведения о характерных точках части (частей) границы объекта					
Обозначение характерных точек части границы	Координаты, м		Метод определения координат характерной точки	Средняя квадратическая погрешность положения характерной точки (Mt), м	Описание обозначения точки на местности (при наличии)
	X	Y			
1	2	3	4	5	6
95	390416.72	1177871.09	Картометрический метод	5	-
96	390404.93	1177874.36	Картометрический метод	5	-
97	390397.72	1177875.16	Картометрический метод	5	-
98	390392.60	1177873.99	Картометрический метод	5	-
99	390387.48	1177872.82	Картометрический метод	5	-
100	390377.92	1177868.87	Картометрический метод	5	-
101	390370.89	1177865.23	Картометрический метод	5	-
102	390354.79	1177860.87	Картометрический метод	5	-
103	390337.69	1177850.94	Картометрический метод	5	-
104	390330.62	1177839.21	Картометрический метод	5	-
105	390330.98	1177831.07	Картометрический метод	5	-
106	390327.57	1177824.30	Картометрический метод	5	-
107	390323.19	1177815.58	Картометрический метод	5	-
108	390316.39	1177807.80	Картометрический метод	5	-
109	390310.37	1177796.27	Картометрический метод	5	-
110	390304.02	1177796.14	Картометрический метод	5	-
111	390299.52	1177795.86	Картометрический метод	5	-
112	390294.86	1177797.09	Картометрический метод	5	-
113	390292.51	1177797.99	Картометрический метод	5	-
114	390288.70	1177798.50	Картометрический метод	5	-
115	390281.58	1177799.00	Картометрический метод	5	-
116	390281.40	1177799.14	Картометрический метод	5	-
117	390283.08	1177792.81	Картометрический метод	5	-
118	390285.56	1177794.52	Картометрический метод	5	-
119	390289.26	1177794.52	Картометрический метод	5	-
120	390302.35	1177791.64	Картометрический метод	5	-

3. Сведения о характерных точках части (частей) границы объекта					
Обозначение характерных точек части границы	Координаты, м		Метод определения координат характерной точки	Средняя квадратическая погрешность положения характерной точки (Mt), м	Описание обозначения точки на местности (при наличии)
	X	Y			
1	2	3	4	5	6
121	390309.82	1177791.64	Картометрический метод	5	-
122	390316.48	1177792.69	Картометрический метод	5	-
123	390320.36	1177794.23	Картометрический метод	5	-
124	390324.68	1177798.61	Картометрический метод	5	-
125	390331.53	1177804.28	Картометрический метод	5	-
126	390334.20	1177829.37	Картометрический метод	5	-
127	390334.74	1177838.67	Картометрический метод	5	-
128	390342.26	1177848.43	Картометрический метод	5	-
129	390356.93	1177856.39	Картометрический метод	5	-
130	390375.88	1177862.52	Картометрический метод	5	-
131	390380.14	1177864.67	Картометрический метод	5	-
132	390387.91	1177866.90	Картометрический метод	5	-
133	390396.67	1177866.84	Картометрический метод	5	-
134	390407.90	1177866.65	Картометрический метод	5	-
135	390415.42	1177864.74	Картометрический метод	5	-
136	390421.53	1177862.64	Картометрический метод	5	-
137	390429.18	1177851.11	Картометрический метод	5	-
138	390446.77	1177845.12	Картометрический метод	5	-
139	390454.07	1177848.49	Картометрический метод	5	-
140	390463.98	1177851.85	Картометрический метод	5	-
141	390471.65	1177859.34	Картометрический метод	5	-
142	390478.02	1177862.14	Картометрический метод	5	-
143	390486.62	1177869.82	Картометрический метод	5	-
144	390496.73	1177879.36	Картометрический метод	5	-
145	390503.09	1177889.46	Картометрический метод	5	-
146	390508.70	1177900.13	Картометрический метод	5	-

3. Сведения о характерных точках части (частей) границы объекта					
Обозначение характерных точек части границы	Координаты, м		Метод определения координат характерной точки	Средняя квадратическая погрешность положения характерной точки (Mt), м	Описание обозначения точки на местности (при наличии)
	X	Y			
1	2	3	4	5	6
147	390513.37	1177907.67	Картометрический метод	5	-
148	390517.84	1177915.46	Картометрический метод	5	-
149	390522.77	1177921.73	Картометрический метод	5	-
150	390531.36	1177928.26	Картометрический метод	5	-
151	390538.70	1177933.45	Картометрический метод	5	-
152	390547.83	1177940.70	Картометрический метод	5	-
153	390559.64	1177944.28	Картометрический метод	5	-
154	390571.45	1177946.52	Картометрический метод	5	-
155	390585.23	1177943.83	Картометрический метод	5	-
156	390590.96	1177938.91	Картометрический метод	5	-
157	390597.07	1177934.73	Картометрический метод	5	-
158	390599.91	1177929.87	Картометрический метод	5	-
159	390602.24	1177925.04	Картометрический метод	5	-
160	390604.15	1177921.29	Картометрический метод	5	-
161	390611.23	1177907.42	Картометрический метод	5	-
162	390621.93	1177893.00	Картометрический метод	5	-
163	390632.13	1177883.60	Картометрический метод	5	-
164	390640.54	1177873.67	Картометрический метод	5	-
165	390656.83	1177866.15	Картометрический метод	5	-
166	390665.24	1177861.14	Картометрический метод	5	-
167	390672.31	1177858.18	Картометрический метод	5	-
168	390682.07	1177858.01	Картометрический метод	5	-
169	390690.39	1177859.44	Картометрический метод	5	-
170	390697.01	1177860.06	Картометрический метод	5	-
171	390702.83	1177862.93	Картометрический метод	5	-
172	390711.59	1177866.76	Картометрический метод	5	-

3. Сведения о характерных точках части (частей) границы объекта					
Обозначение характерных точек части границы	Координаты, м		Метод определения координат характерной точки	Средняя квадратическая погрешность положения характерной точки (Mt), м	Описание обозначения точки на местности (при наличии)
	X	Y			
1	2	3	4	5	6
173	390725.92	1177868.84	Картометрический метод	5	-
174	390738.43	1177877.44	Картометрический метод	5	-
175	390746.14	1177882.08	Картометрический метод	5	-
176	390747.56	1177888.65	Картометрический метод	5	-
177	390750.69	1177895.69	Картометрический метод	5	-
178	390761.11	1177900.64	Картометрический метод	5	-
179	390777.40	1177896.86	Картометрический метод	5	-
180	390777.78	1177896.65	Картометрический метод	5	-
181	390787.57	1177891.13	Картометрический метод	5	-
182	390794.74	1177889.44	Картометрический метод	5	-
183	390804.14	1177887.87	Картометрический метод	5	-
184	390808.81	1177887.09	Картометрический метод	5	-
185	390811.94	1177889.70	Картометрический метод	5	-
186	390815.07	1177893.61	Картометрический метод	5	-
187	390823.67	1177894.39	Картометрический метод	5	-
188	390830.19	1177897.12	Картометрический метод	5	-
189	390846.33	1177902.54	Картометрический метод	5	-
190	390848.83	1177903.38	Картометрический метод	5	-
191	390857.30	1177904.29	Картометрический метод	5	-
192	390866.81	1177904.29	Картометрический метод	5	-
193	390881.41	1177900.25	Картометрический метод	5	-
194	390894.34	1177905.04	Картометрический метод	5	-
195	390896.93	1177904.55	Картометрический метод	5	-
196	390903.16	1177903.36	Картометрический метод	5	-
197	390913.57	1177892.38	Картометрический метод	5	-
198	390943.15	1177891.20	Картометрический метод	5	-

3. Сведения о характерных точках части (частей) границы объекта					
Обозначение характерных точек части границы	Координаты, м		Метод определения координат характерной точки	Средняя квадратическая погрешность положения характерной точки (Mt), м	Описание обозначения точки на местности (при наличии)
	X	Y			
1	2	3	4	5	6
199	390984.11	1177890.58	Картометрический метод	5	-
200	391025.81	1177888.55	Картометрический метод	5	-
201	391052.21	1177885.71	Картометрический метод	5	-
202	391063.29	1177884.69	Картометрический метод	5	-
203	391074.36	1177883.68	Картометрический метод	5	-
204	391092.44	1177879.42	Картометрический метод	5	-
205	391095.52	1177878.19	Картометрический метод	5	-
206	391100.83	1177874.55	Картометрический метод	5	-
207	391110.63	1177865.66	Картометрический метод	5	-
208	391128.28	1177849.19	Картометрический метод	5	-
209	391152.15	1177825.38	Картометрический метод	5	-
210	391172.63	1177806.75	Картометрический метод	5	-
211	391191.20	1177789.73	Картометрический метод	5	-
212	391215.81	1177762.83	Картометрический метод	5	-
213	391222.53	1177755.24	Картометрический метод	5	-
214	391236.97	1177745.13	Картометрический метод	5	-
215	391242.89	1177743.52	Картометрический метод	5	-
216	391268.62	1177738.46	Картометрический метод	5	-
217	391289.22	1177733.65	Картометрический метод	5	-
218	391308.71	1177729.83	Картометрический метод	5	-
219	391318.52	1177727.30	Картометрический метод	5	-
1	391341.58	1177717.78	Картометрический метод	5	-

Раздел 3

Сведения о местоположении измененных (уточненных) границ объекта

1. Система координат -

2. Сведения о характерных точках границ объекта

Обозначение характерных точек границ	Существующие координаты, м		Измененные (уточненные) координаты, м		Метод определения координат характерной точки	Средняя квадратическая погрешность положения характерной точки (M _t), м	Описание обозначения точки на местности (при наличии)
	X	Y	X	Y			
1	2	3	4	5	6	7	8
-	-	-	-	-	-	-	

3. Сведения о характерных точках части (частей) границы объекта

Обозначение характерных точек части границы	Существующие координаты, м		Измененные (уточненные) координаты, м		Метод определения координат характерной точки	Средняя квадратическая погрешность положения характерной точки (M _t), м	Описание обозначения точки на местности (при наличии)
	X	Y	X	Y			
1	2	3	4	5	6	7	8
-	-	-	-	-	-	-	

**Текстовое описание местоположения границ
населенных пунктов, территориальных зон, особо охраняемых природных
территорий, зон с особыми условиями использования территорий**

Прохождение границы		Описание прохождения границы
от точки	до точки	
1	2	3
1	2	По лесным насаждениям
2	3	По лесным насаждениям
3	4	По лесным насаждениям
4	5	По лесным насаждениям
5	6	По лесным насаждениям
6	7	По лесным насаждениям
7	8	По лесным насаждениям
8	9	По лесным насаждениям
9	10	По лесным насаждениям
10	11	По лесным насаждениям
11	12	По лесным насаждениям
12	13	По лесным насаждениям
13	14	По лесным насаждениям
14	15	По лесным насаждениям
15	16	По лесным насаждениям
16	17	По лесным насаждениям
17	18	По лесным насаждениям
18	19	По лесным насаждениям
19	20	По лесным насаждениям
20	21	По лесным насаждениям
21	22	По лесным насаждениям
22	23	По лесным насаждениям
23	24	По лесным насаждениям
24	25	По лесным насаждениям
25	26	По лесным насаждениям
26	27	По лесным насаждениям
27	28	По лесным насаждениям
28	29	По лесным насаждениям
29	30	По лесным насаждениям
30	31	По лесным насаждениям
31	32	По лесным насаждениям
32	33	По лесным насаждениям
33	34	По лесным насаждениям
34	35	По лесным насаждениям
35	36	По лесным насаждениям
36	37	По лесным насаждениям

**Текстовое описание местоположения границ
населенных пунктов, территориальных зон, особо охраняемых природных
территорий, зон с особыми условиями использования территорий**

Прохождение границы		Описание прохождения границы
от точки	до точки	
1	2	3
37	38	По лесным насаждениям
38	39	По лесным насаждениям
39	40	По лесным насаждениям
40	41	По лесным насаждениям
41	42	По лесным насаждениям
42	43	По лесным насаждениям
43	44	По лесным насаждениям
44	45	По лесным насаждениям
45	46	По лесным насаждениям
46	47	По лесным насаждениям
47	48	По лесным насаждениям
48	49	По лесным насаждениям
49	50	По лесным насаждениям
50	51	По лесным насаждениям
51	52	По лесным насаждениям
52	53	По лесным насаждениям
53	54	По лесным насаждениям
54	55	По лесным насаждениям
55	56	По лесным насаждениям
56	57	По лесным насаждениям
57	58	По лесным насаждениям
58	59	По лесным насаждениям
59	60	По лесным насаждениям
60	61	По лесным насаждениям
61	62	По лесным насаждениям
62	63	По лесным насаждениям
63	64	По лесным насаждениям
64	65	По лесным насаждениям
65	66	По лесным насаждениям
66	67	По лесным насаждениям
67	68	По лесным насаждениям
68	69	По лесным насаждениям
69	70	По лесным насаждениям
70	71	По лесным насаждениям
71	72	По лесным насаждениям
72	73	По лесным насаждениям

**Текстовое описание местоположения границ
населенных пунктов, территориальных зон, особо охраняемых природных
территорий, зон с особыми условиями использования территорий**

Прохождение границы		Описание прохождения границы
от точки	до точки	
1	2	3
73	74	По лесным насаждениям
74	75	По лесным насаждениям
75	76	По лесным насаждениям
76	77	По лесным насаждениям
77	78	По лесным насаждениям
78	79	По лесным насаждениям
79	80	По лесным насаждениям
80	81	По лесным насаждениям
81	82	По лесным насаждениям
82	83	По лесным насаждениям
83	84	По лесным насаждениям
84	85	По лесным насаждениям
85	86	По лесным насаждениям
86	87	По лесным насаждениям
87	88	По лесным насаждениям
88	89	По лесным насаждениям
89	90	По лесным насаждениям
90	91	По лесным насаждениям
91	92	По лесным насаждениям
92	93	По лесным насаждениям
93	94	По лесным насаждениям
94	95	По лесным насаждениям
95	96	По лесным насаждениям
96	97	По лесным насаждениям
97	98	По лесным насаждениям
98	99	По лесным насаждениям
99	100	По лесным насаждениям
100	101	По лесным насаждениям
101	102	По лесным насаждениям
102	103	По лесным насаждениям
103	104	По лесным насаждениям
104	105	По лесным насаждениям
105	106	По лесным насаждениям
106	107	По лесным насаждениям
107	108	По лесным насаждениям
108	109	По лесным насаждениям

**Текстовое описание местоположения границ
населенных пунктов, территориальных зон, особо охраняемых природных
территорий, зон с особыми условиями использования территорий**

Прохождение границы		Описание прохождения границы
от точки	до точки	
1	2	3
109	110	По лесным насаждениям
110	111	По лесным насаждениям
111	112	По лесным насаждениям
112	113	По лесным насаждениям
113	114	По лесным насаждениям
114	115	По лесным насаждениям
115	116	По лесным насаждениям
116	117	По лесным насаждениям
117	118	По лесным насаждениям
118	119	По лесным насаждениям
119	120	По лесным насаждениям
120	121	По лесным насаждениям
121	122	По лесным насаждениям
122	123	По лесным насаждениям
123	124	По лесным насаждениям
124	125	По лесным насаждениям
125	126	По лесным насаждениям
126	127	По лесным насаждениям
127	128	По лесным насаждениям
128	129	По лесным насаждениям
129	130	По лесным насаждениям
130	131	По лесным насаждениям
131	132	По лесным насаждениям
132	133	По лесным насаждениям
133	134	По лесным насаждениям
134	135	По лесным насаждениям
135	136	По лесным насаждениям
136	137	По лесным насаждениям
137	138	По лесным насаждениям
138	139	По лесным насаждениям
139	140	По лесным насаждениям
140	141	По лесным насаждениям
141	142	По лесным насаждениям
142	143	По лесным насаждениям
143	144	По лесным насаждениям
144	145	По лесным насаждениям

**Текстовое описание местоположения границ
населенных пунктов, территориальных зон, особо охраняемых природных
территорий, зон с особыми условиями использования территорий**

Прохождение границы		Описание прохождения границы
от точки	до точки	
1	2	3
145	146	По лесным насаждениям
146	147	По лесным насаждениям
147	148	По лесным насаждениям
148	149	По лесным насаждениям
149	150	По лесным насаждениям
150	151	По лесным насаждениям
151	152	По лесным насаждениям
152	153	По лесным насаждениям
153	154	По лесным насаждениям
154	155	По лесным насаждениям
155	156	По лесным насаждениям
156	157	По лесным насаждениям
157	158	По лесным насаждениям
158	159	По лесным насаждениям
159	160	По лесным насаждениям
160	161	По лесным насаждениям
161	162	По лесным насаждениям
162	163	По лесным насаждениям
163	164	По лесным насаждениям
164	165	По лесным насаждениям
165	166	По лесным насаждениям
166	167	По лесным насаждениям
167	168	По лесным насаждениям
168	169	По лесным насаждениям
169	170	По лесным насаждениям
170	171	По лесным насаждениям
171	172	По лесным насаждениям
172	173	По лесным насаждениям
173	174	По лесным насаждениям
174	175	По лесным насаждениям
175	176	По лесным насаждениям
176	177	По лесным насаждениям
177	178	По лесным насаждениям
178	179	По лесным насаждениям
179	180	По лесным насаждениям
180	181	По лесным насаждениям

**Текстовое описание местоположения границ
населенных пунктов, территориальных зон, особо охраняемых природных
территорий, зон с особыми условиями использования территорий**

Прохождение границы		Описание прохождения границы
от точки	до точки	
1	2	3
181	182	По лесным насаждениям
182	183	По лесным насаждениям
183	184	По лесным насаждениям
184	185	По лесным насаждениям
185	186	По лесным насаждениям
186	187	По лесным насаждениям
187	188	По лесным насаждениям
188	189	По лесным насаждениям
189	190	По лесным насаждениям
190	191	По лесным насаждениям
191	192	По лесным насаждениям
192	193	По лесным насаждениям
193	194	По лесным насаждениям
194	195	По лесным насаждениям
195	196	По лесным насаждениям
196	197	По лесным насаждениям
197	198	По лесным насаждениям
198	199	По лесным насаждениям
199	200	По лесным насаждениям
200	201	По лесным насаждениям
201	202	По лесным насаждениям
202	203	По лесным насаждениям
203	204	По лесным насаждениям
204	205	По лесным насаждениям
205	206	По лесным насаждениям
206	207	По лесным насаждениям
207	208	По лесным насаждениям
208	209	По лесным насаждениям
209	210	По лесным насаждениям
210	211	По лесным насаждениям
211	212	По лесным насаждениям
212	213	По лесным насаждениям
213	214	По лесным насаждениям
214	215	По лесным насаждениям
215	216	По лесным насаждениям
216	217	По лесным насаждениям

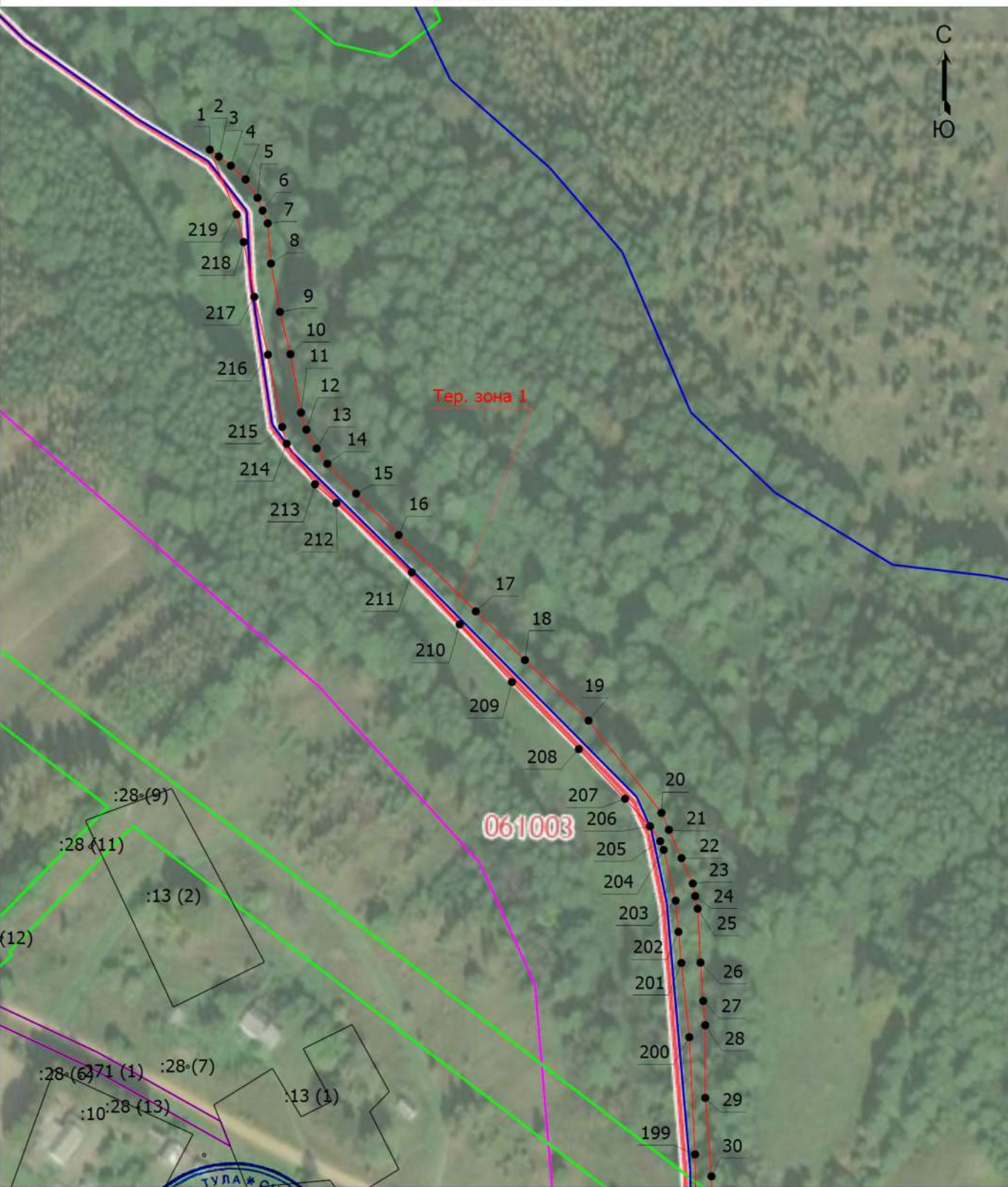
**Текстовое описание местоположения границ
населенных пунктов, территориальных зон, особо охраняемых природных
территорий, зон с особыми условиями использования территорий**

Прохождение границы		Описание прохождения границы
от точки	до точки	
1	2	3
217	218	По лесным насаждениям
218	219	По лесным насаждениям
219	1	По лесным насаждениям

Раздел 4

План границ объекта

Выносной лист 1



Масштаб 1:2000



Подпись _____

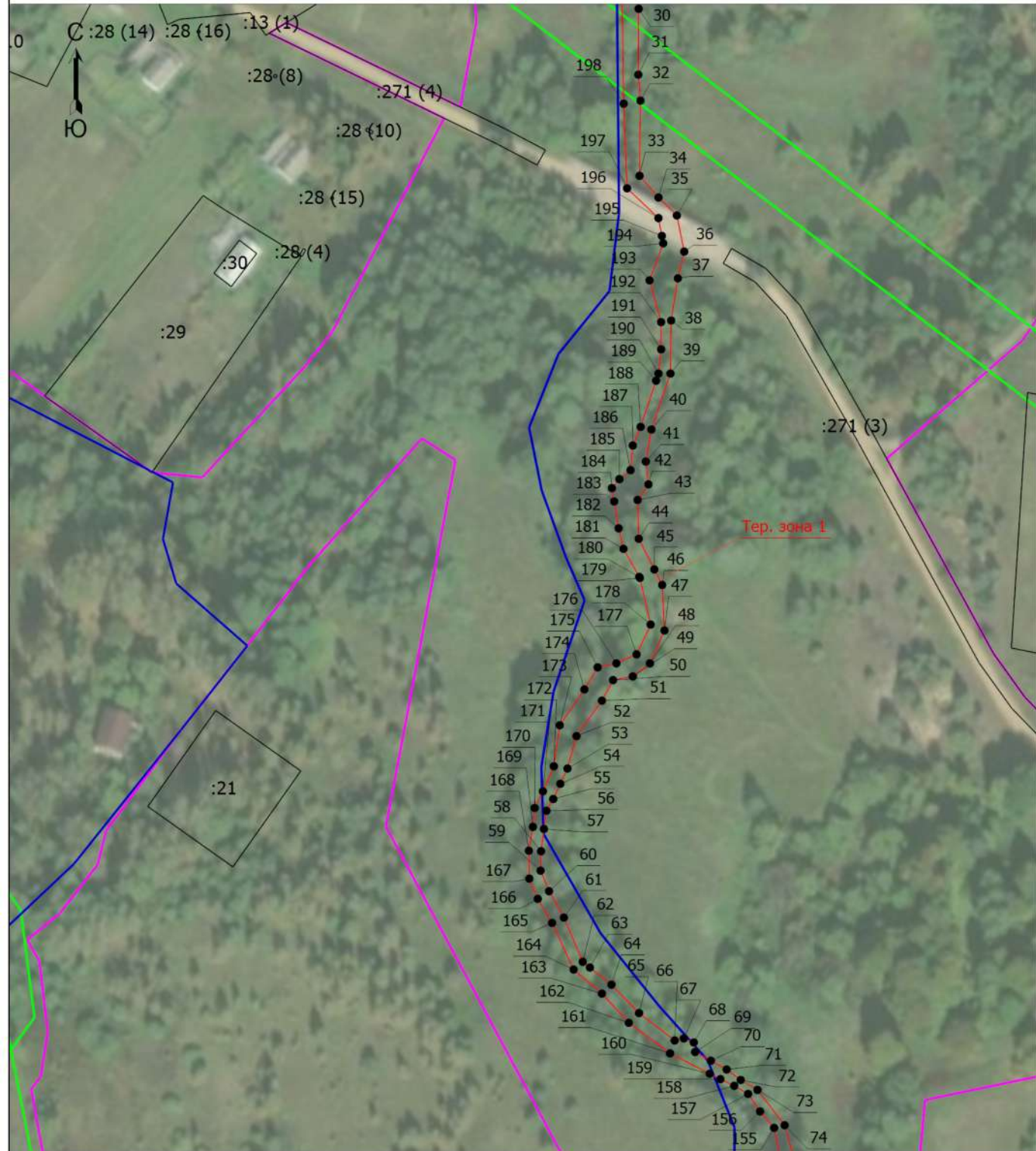
Дата " 23 " сентября 2020 г.

Место для оттиска печати (при наличии) лица, составившего описание местоположения границ объекта

Раздел 4

План границ объекта

Выносной лист 2



Масштаб 1:2000



Подпись _____

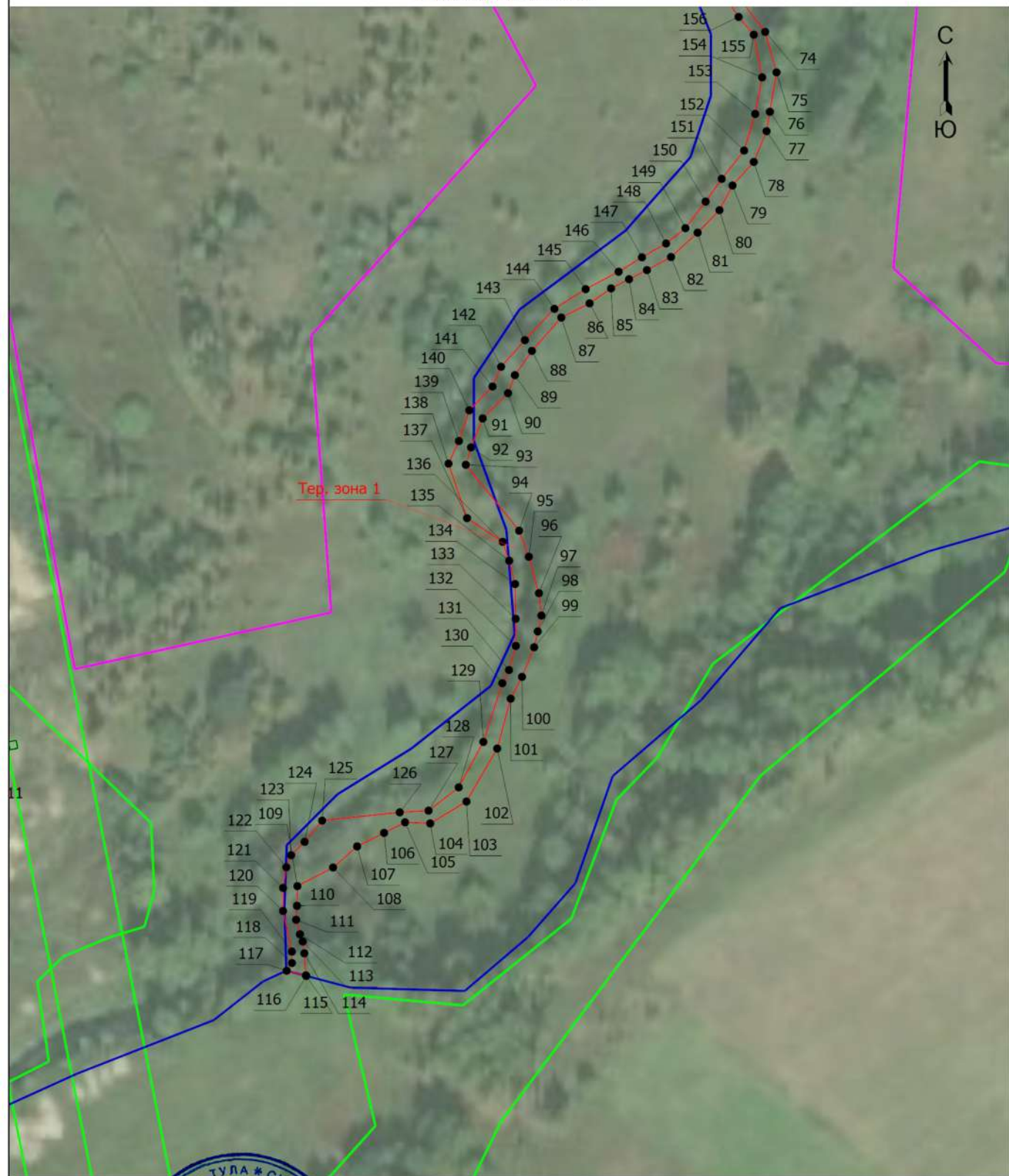
Дата " 23 " сентября 2020 г.

Место для отпечатка печати (при наличии) лица, составившего описание местоположения границ объекта

Раздел 4

План границ объекта

Выносной лист 3



Масштаб 1:1800



Подпись _____

Дата " 23 " сентября 2020 г.

Место для оттиска печати (*при наличии) лица, составившего описание местоположения границ объекта

ОПИСАНИЕ МЕСТОПОЛОЖЕНИЯ ГРАНИЦ

СН-1 Зона размещения кладбищ, скотомогильников, крематориев МО СП "Село Воскресенск" Кировского района Калужской области

(наименование объекта, местоположение границ которого описано (далее - объект))

Раздел 1

Сведения об объекте

№ п/п	Характеристики объекта	Описание характеристик
1	2	3
1.	Местоположение объекта	249440, Калужская область, район Кировский, сельское поселение Село Воскресенск
2.	Площадь объекта +/- величина погрешности определения площади (Р +/- Дельта Р)	107735 +/- 5744 м ²
3.	Иные характеристики объекта	Решение от 08.02.2017 №108 "Об утверждении Правил землепользования и застройки сельского поселения "Село Воскресенск" в новой редакции"

Раздел 2

Сведения о местоположении границ объекта

1. Система координат СК кадастрового округа

2. Сведения о характерных точках границ объекта

Обозначение характерных точек границ	Координаты, м		Метод определения координат характерной точки	Средняя квадратическая погрешность положения характерной точки (Mt), м	Описание обозначения точки на местности (при наличии)
	X	Y			
1	2	3	4	5	6
-	-	-	-	-	

3. Сведения о характерных точках части (частей) границы объекта

Обозначение характерных точек части границы	Координаты, м		Метод определения координат характерной точки	Средняя квадратическая погрешность положения характерной точки (Mt), м	Описание обозначения точки на местности (при наличии)
	X	Y			
1	2	3	4	5	6
Часть 1					
1	391946.90	1175895.89	Картометрический метод	5	-
2	391947.87	1175902.80	Картометрический метод	5	-
3	391964.55	1175931.84	Картометрический метод	5	-
4	391912.38	1175951.85	Картометрический метод	5	-
5	391908.35	1175899.46	Картометрический метод	5	-
6	391908.11	1175895.75	Картометрический метод	5	-
7	391918.96	1175895.54	Картометрический метод	5	-
1	391946.90	1175895.89	Картометрический метод	5	-
Часть 2					
8	391285.36	1177317.87	Картометрический метод	5	-
9	391316.05	1177349.78	Картометрический метод	5	-
10	391356.22	1177401.74	Картометрический метод	5	-
11	391355.04	1177403.00	Картометрический метод	5	-
12	391303.88	1177457.86	Картометрический метод	5	-
13	391267.21	1177425.29	Картометрический метод	5	-
14	391310.02	1177377.21	Картометрический метод	5	-
15	391280.72	1177347.46	Картометрический метод	5	-

3. Сведения о характерных точках части (частей) границы объекта					
Обозначение характерных точек части границы	Координаты, м		Метод определения координат характерной точки	Средняя квадратическая погрешность положения характерной точки (Mt), м	Описание обозначения точки на местности (при наличии)
	X	Y			
1	2	3	4	5	6
16	391267.26	1177333.67	Картометрический метод	5	-
17	391283.73	1177319.29	Картометрический метод	5	-
8	391285.36	1177317.87	Картометрический метод	5	-
Часть 3					
18	388020.28	1176468.65	Картометрический метод	5	-
19	388040.90	1176460.58	Картометрический метод	5	-
20	388050.73	1176456.48	Картометрический метод	5	-
21	388050.26	1176454.97	Картометрический метод	5	-
22	388055.42	1176452.70	Картометрический метод	5	-
23	388060.00	1176450.69	Картометрический метод	5	-
24	388089.37	1176439.07	Картометрический метод	5	-
25	388121.72	1176429.14	Картометрический метод	5	-
26	388123.50	1176432.54	Картометрический метод	5	-
27	388123.62	1176432.81	Картометрический метод	5	-
28	388127.12	1176443.25	Картометрический метод	5	-
29	388158.44	1176516.06	Картометрический метод	5	-
30	388095.88	1176539.42	Картометрический метод	5	-
31	388071.72	1176547.91	Картометрический метод	5	-
32	388051.21	1176522.00	Картометрический метод	5	-
33	388042.92	1176510.03	Картометрический метод	5	-
34	388034.75	1176497.17	Картометрический метод	5	-
35	388027.66	1176484.08	Картометрический метод	5	-
36	388021.32	1176471.32	Картометрический метод	5	-
18	388020.28	1176468.65	Картометрический метод	5	-
Часть 4					
37	387552.26	1175563.50	Картометрический метод	5	-

3. Сведения о характерных точках части (частей) границы объекта					
Обозначение характерных точек части границы	Координаты, м		Метод определения координат характерной точки	Средняя квадратическая погрешность положения характерной точки (Mt), м	Описание обозначения точки на местности (при наличии)
	X	Y			
1	2	3	4	5	6
38	387563.12	1175514.20	Картометрический метод	5	-
39	387564.46	1175508.09	Картометрический метод	5	-
40	387541.28	1175496.88	Картометрический метод	5	-
41	387511.83	1175486.93	Картометрический метод	5	-
42	387527.87	1175449.87	Картометрический метод	5	-
43	387575.76	1175451.72	Картометрический метод	5	-
44	387638.54	1175453.08	Картометрический метод	5	-
45	387647.67	1175512.22	Картометрический метод	5	-
46	387650.63	1175513.68	Картометрический метод	5	-
47	387635.12	1175579.38	Картометрический метод	5	-
48	387551.95	1175564.46	Картометрический метод	5	-
37	387552.26	1175563.50	Картометрический метод	5	-
Часть 5					
49	384502.75	1174499.35	Картометрический метод	5	-
50	384706.09	1174487.05	Картометрический метод	5	-
51	384708.05	1174885.37	Картометрический метод	5	-
52	384512.60	1174886.17	Картометрический метод	5	-
49	384502.75	1174499.35	Картометрический метод	5	-

Раздел 3

Сведения о местоположении измененных (уточненных) границ объекта

1. Система координат -

2. Сведения о характерных точках границ объекта

Обозначение характерных точек границ	Существующие координаты, м		Измененные (уточненные) координаты, м		Метод определения координат характерной точки	Средняя квадратическая погрешность положения характерной точки (M _t), м	Описание обозначения точки на местности (при наличии)
	X	Y	X	Y			
1	2	3	4	5	6	7	8
-	-	-	-	-	-	-	

3. Сведения о характерных точках части (частей) границы объекта

Обозначение характерных точек части границы	Существующие координаты, м		Измененные (уточненные) координаты, м		Метод определения координат характерной точки	Средняя квадратическая погрешность положения характерной точки (M _t), м	Описание обозначения точки на местности (при наличии)
	X	Y	X	Y			
1	2	3	4	5	6	7	8
-	-	-	-	-	-	-	

**Текстовое описание местоположения границ
населенных пунктов, территориальных зон, особо охраняемых природных
территорий, зон с особыми условиями использования территорий**

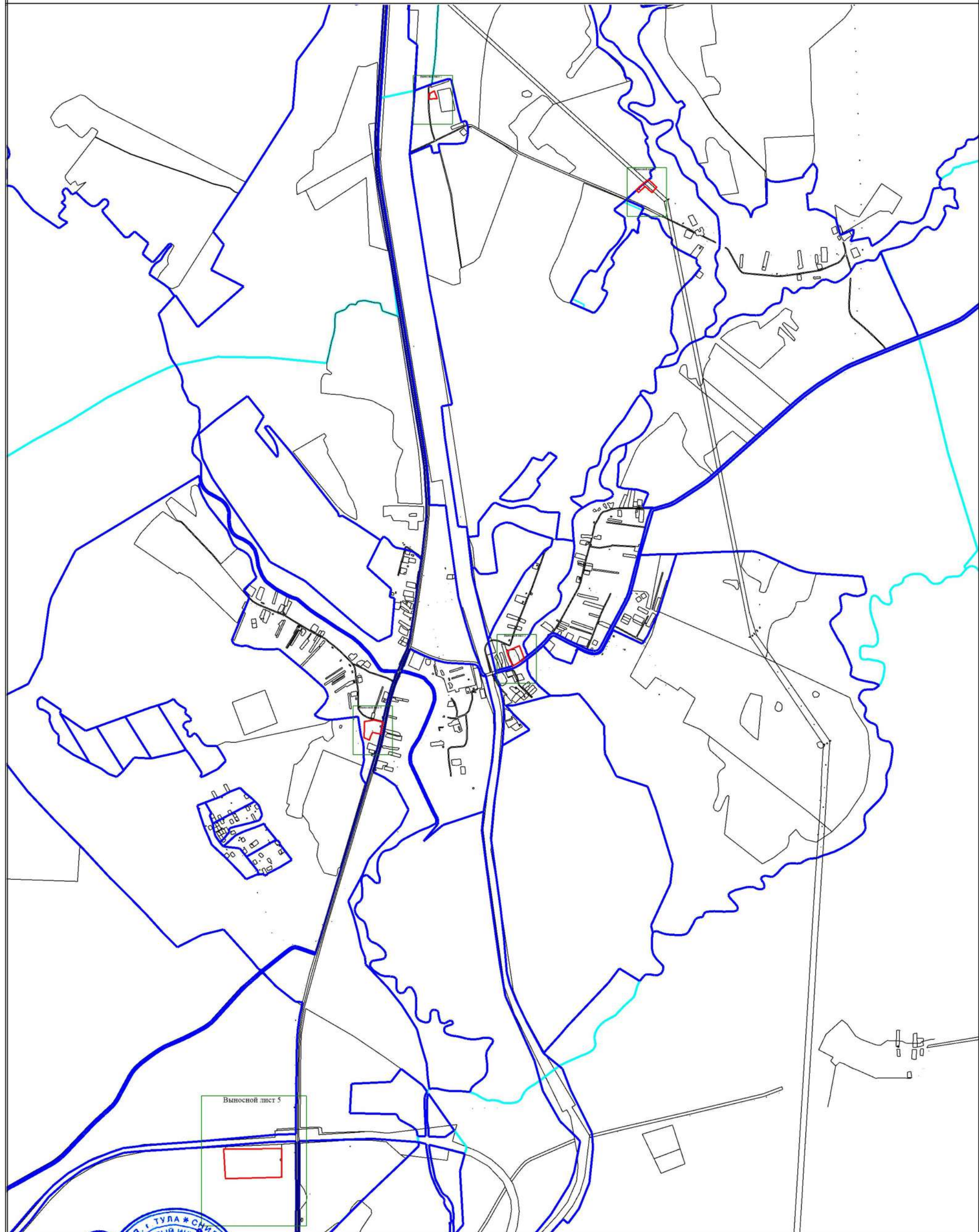
Прохождение границы		Описание прохождения границы
от точки	до точки	
1	2	3
1	2	по лесным насаждениям
2	3	по лесным насаждениям
3	4	по лесным насаждениям
4	5	по лесным насаждениям
5	6	по лесным насаждениям
6	7	40:09:061001:26
7	1	40:09:061001:26
8	9	40:09:061009:6
9	10	40:09:061009:6
10	11	по лесным насаждениям
11	12	по лесным насаждениям
12	13	по полю
13	14	по лесным насаждениям
14	15	по лесным насаждениям
15	16	по лесным насаждениям
16	17	по лесным насаждениям
17	8	по лесным насаждениям
18	19	по полю
19	20	40:09:061006:5
20	21	40:09:061006:5
21	22	40:09:061006:5
22	23	40:09:061006:5
23	24	40:09:061006:5
24	25	40:09:061006:5
25	26	по полю
26	27	по полю
27	28	по полю
28	29	по лесным насаждениям
29	30	по лесным насаждениям
30	31	по лесным насаждениям
31	32	40:09:000000:60
32	33	40:09:000000:60
33	34	40:09:000000:60
34	35	40:09:000000:60
35	36	40:09:000000:60
36	18	40:09:000000:60

**Текстовое описание местоположения границ
населенных пунктов, территориальных зон, особо охраняемых природных
территорий, зон с особыми условиями использования территорий**

Прохождение границы		Описание прохождения границы
от точки	до точки	
1	2	3
37	38	по полю
38	39	по лесным насаждениям
39	40	по лесным насаждениям
40	41	по лесным насаждениям
41	42	по лесным насаждениям
42	43	по лесным насаждениям
43	44	по лесным насаждениям
44	45	по лесным насаждениям
45	46	по лесным насаждениям
46	47	40:09:000000:267
47	48	40:00:000000:33
48	37	по полю
49	50	40:09:000000:454
50	51	по лесным насаждениям
51	52	40:09:000000:454
52	49	40:09:000000:454

Раздел 4

План границ объекта



Масштаб 1:25000

Подпись _____ Шулепов К.Д. Дата «5» ноября 2019 года

Место для отгиска печати (при наличии) лица, составившего описание местоположения границ объекта



Раздел 4

План границ объекта

Выносной лист 1



Масштаб 1:1500

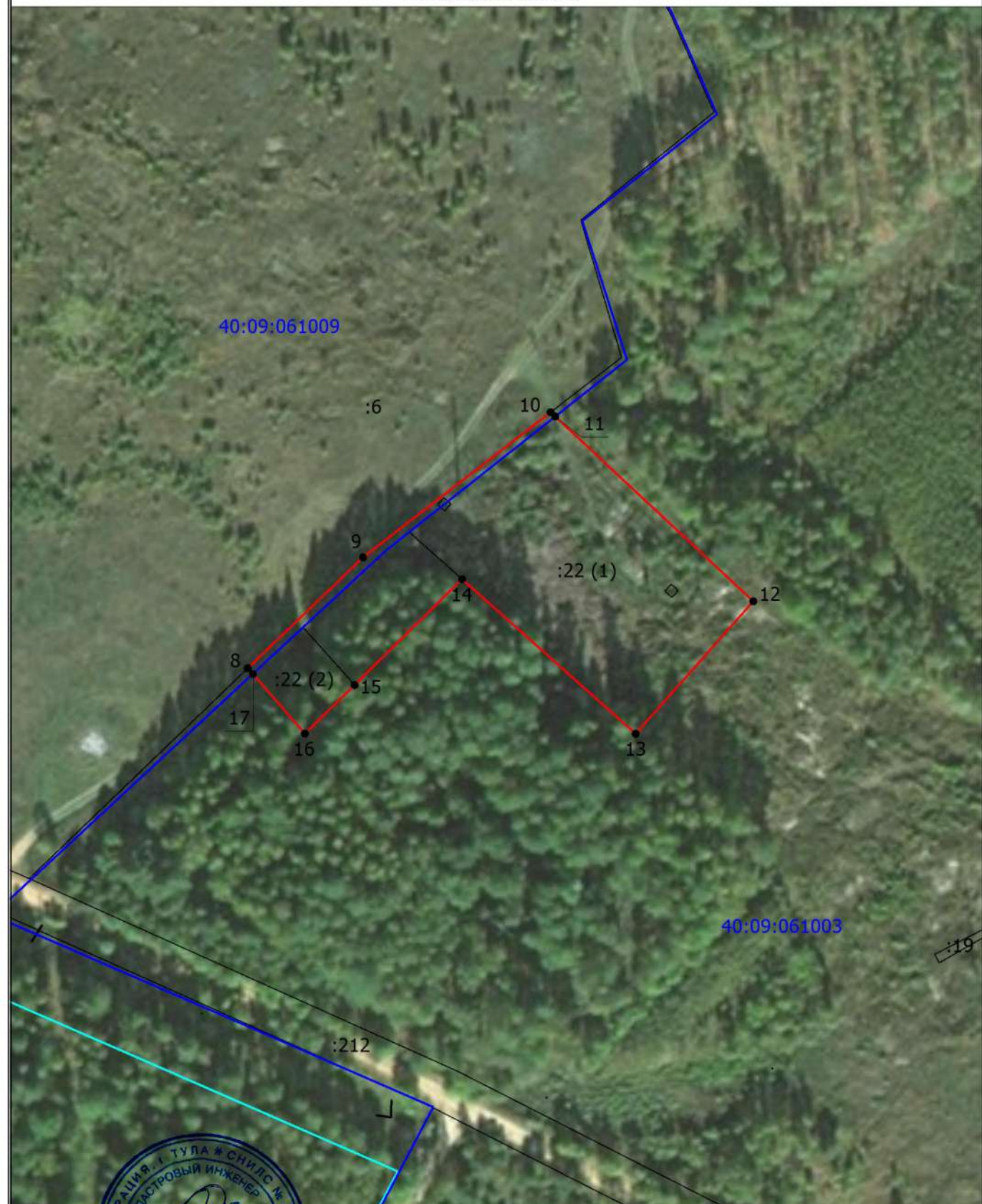
Подпись  Шулепов К.Д. Дата «5» ноября 2019 года

Место для отрисовки печати (при наличии) лица, составившего описание местоположения границ объекта


Раздел 4

План границ объекта

Выносной лист 2



Масштаб 1:1500

Подпись  Шулепов К.Д. Дата «5» ноября 2019 года

Место для отрисовки печати (при наличии) лица, составившего описание местоположения границ объекта



Раздел 4

План границ объекта

Выносной лист 4



Масштаб 1:1500

Подпись  Шулепов К.Д. Дата «5» ноября 2019 года

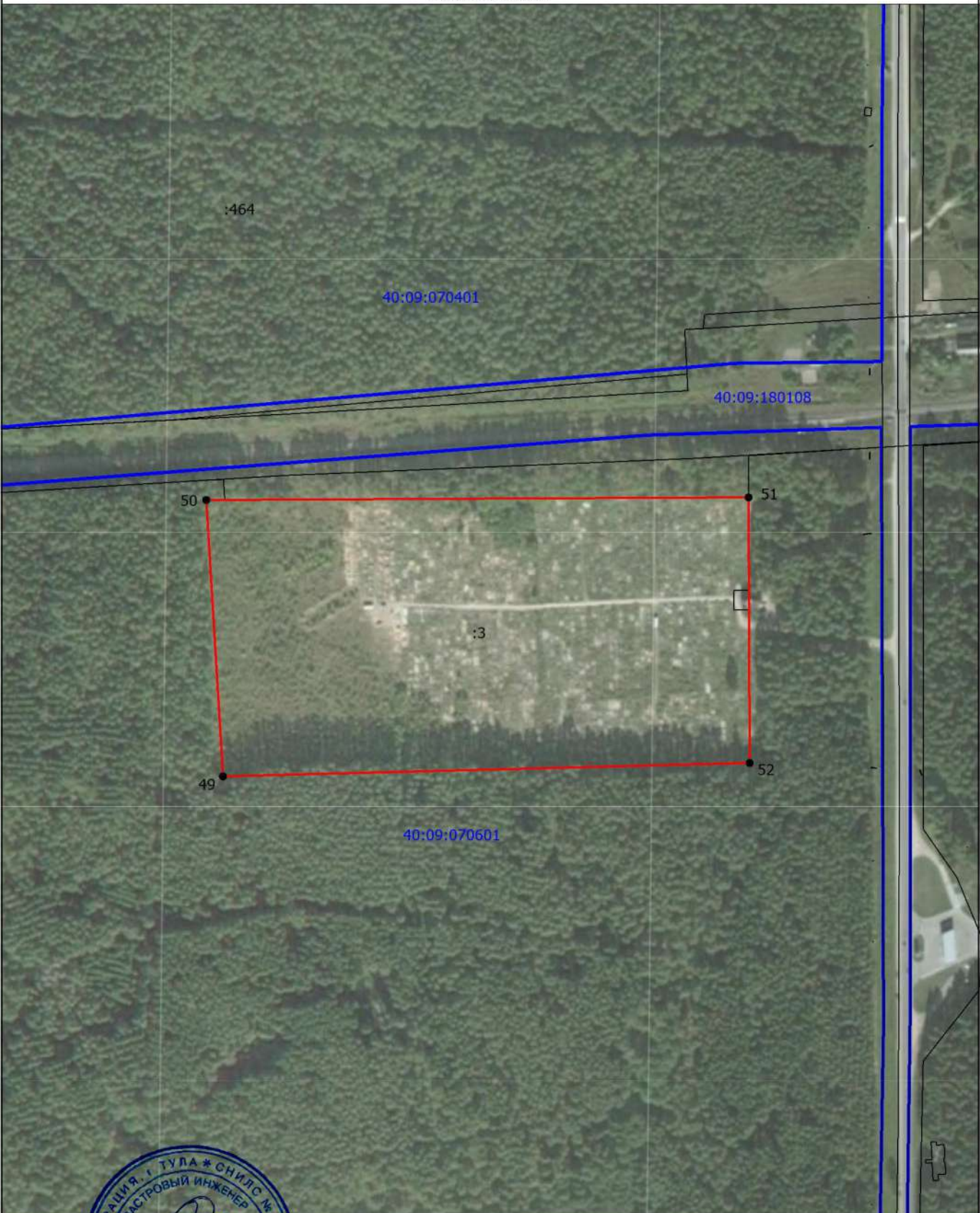
Место для отрисовки печати (при наличии) лица, составившего описание местоположения границ объекта



Раздел 4

План границ объекта

Выносной лист 5



Масштаб 1:4000

Подпись

**Цулупов
Кирилл
Дмитриевич**

Цулупов К.Д.

Дата «5» ноября 2019 года

Место для оттиска печати (при наличии) лица, составившего описание местоположения границ объекта



Раздел 4

План границ объекта

Условные обозначения

- - Существующая часть границы, имеющиеся в ЕГРН сведения о которой достаточны для определения ее местоположения
- - Вновь образованная часть границы, сведения о которой достаточны для определения ее местоположения
- - Характерная точка границы, сведения о которой позволяют однозначно определить ее положение на местности
- 1 - Обозначение новой характерной точки
- - Часть контура, образованного проекцией существующего наземного конструктивного элемента здания, сооружения, объекта незавершенного строительства
- - Граница объекта
- - Граница муниципального образования
- - Граница кадастрового квартала
- - Граница муниципального образования
- - Граница кадастрового квартала
- - Граница муниципального образования
- 40:09:140501 - Номер кадастрового квартала



Подпись _____ Шулепов К.Д. Дата «5» ноября 2019 года

Место для печати (при наличии) лица, составившего описание местоположения границ объекта

Итого
пронумеровано прошнуровано
и скреплено печатью
Исполнитель Кирилл Дмитриевич Шулепов листов
Исполнитель Шулепов К.Д.
Дата: « 2 » ноября 2019 г.

